




Indicatieve lokatie van:

-  uitbreiding
-  Verandering  
beheer
-  Reservaat / herstel



Nabuurs et al. 2016

- 1 Bosaanleg en herstel veenweide moeras rond de steden productie/recreatie/koeling 10,000 ha
- 2 Verbeteren verjonging, boomsoort keus, beheer op Utrechtse heuvelrug op 10,000 ha
- 3 Uitbreiding EHS; energielandschap, agroforestry Veenkoloniën. 15000 ha
- 4 Verbeteren verjonging, boomsoort keus, beheer en groei op groot deel van de Veluwe op de betere gronden. 40,000 ha
- 5 Bosuitbreiding rivierengebied, koppeling EHS en energie landschap. 10,000 ha
- 6 Verbeteren verjonging, boomsoort keus, beheer brabantse bossen, betere groei. 30,000 ha
- 7 Instellen strikt niets doen beheer in bos met nadruk natuur in Brabantse bossen 10,000 ha
- 8 Verbeteren verjonging, boomsoort keus, beheer van middenLimburgse bossen, betere groei 15,000 ha
- 9 Samenwerking kl eigenaren Twente, meer verjonging, beter beheer en groei. 10,000 ha
- 10 Bosuitbreiding Groningen tijdelijk bos/koppeling EHS, agroforestry. 15,000 ha
- 11 Verbeteren verjonging, boomsoort keus, beheer van Drents-Friese bossen, betere groei 15,000 ha
- 12 Bosuitbreiding Limburg, tijdelijk bos/ koppeling EHS, agroforestry. 5,000 ha
- 13 Instellen strikt niets doen beheer in bos met nadruk op natuur in Achterhoek 10,000 ha
- 14 Herstel van de Peel, 7000 ha moeras
- 15 Bosuitbreiding Zeeuws Vlaanderen en andere landbouw gebieden agroforestry 5000 ha
- 16 Tijdelijk bos landelijk diffuus 20000 ha
- 17 Bosuitbreiding in bestaand natuur en recreatiegebieden verspreid Ned. 10,000 ha
- 18 Agroforestry landelijk diffuus 10000 ha