






Project
Ingenieursdiensten tweede fase SKNL 2021-2025 Drenthe
 Onderwerp
Maatregelenkaart boswachterij Gees

Legenda

Maatregelen

-  Aanleggen wandelpad
-  Ophogen wandelpaden
-  Dempen sloot
-  Verondiepen sloot
-  Ontgraven slenkachtige laagte

Overig

-  Projectgebied



Datum
02/06/2026

Versie
DO

Kaartnummer
1/1

Schaal
1:15000

Kaartondergrond
TopoRD/ESRI

Formaat
A3, liggend

Opdrachtgever
Staatsbosbeheer

Getekend door
J. (Jelle) Feddema

Projectnummer
24-325



Zuiderzeelaan 53
 8017 JV ZWOLLE

T 038-4236464
 I www.ecogroen.nl

