




Wandeling rondom Weiderij Horison

Lengte: van 2 – 5 km of langer | Start: TOP Maasland, Kortebuurt in Maasland | Boerderij: Kortebuurt 15 in Maasland

Route

Er zijn verschillende routes mogelijk over de boerenpaden in de Foppenpolder. Volg de paden aan de hand van de routebordjes. Via de aangrenzende paden langs de Middelvliet, de Foppenplas en de Boonervliet kunt u een mooi ommetje maken. Bepaal uw route aan de hand van de kaart en geniet van het polderlandschap.

Meer dan vijftig procent van Delfland ligt onder zeeniveau, met de Polder Berket als laagste punt: -6,40 m NAP. Zonder voorzieningen zouden de polders onder water staan. Zes boezemgemaal en 195 poldergemalen en stuwen in Delfland zorgen voor het juiste waterpeil. Teveel water pompen zij weg naar de Nieuwe Waterweg en de Noordzee.

-  Wandelroute
-  Boerenpad (gemarkeerd)
-  Wandelroutenetwerk knooppunt

Foppenpolder feitjes

- AANTAL KILOMETER KADE: **4,6 km**
- 96 hectare**
- LAAGSTE PUNT: **-3.05 m NAP**



TIP 1
Loop een stukje door langs de Foppenplas en neem het puntje de Kwakel naar het Jachthuis.

TIP 2
U bent vlak bij de Vlietlanden. Een natuurgebied dat nooit is ingepolderd en hoger ligt dan de omringende polders. Meer weten: www.natuurmonumenten.nl/vlietlanden.

LET OP:
geen honden en fietsen op het boerenpad

Welkom op het boerenpad in de Foppenpolder

3 km
BOERENPAD

5 km
WANDELING



BOER PAUL

Boerenpaden voeren u dwars door de weidse polders van Midden-Delfland. Dit karakteristieke landschap is omringd door langgerekte kades, die de voeten van de inwoners droog houden. Onderweg bent u te gast bij de boer en boerin. U kunt het boerenpad in twee richtingen lopen. De zwaluw op de klompgele routebordjes wijst u de weg.

Veel wandelplezier!

Welkom bij de boer

Paul Sonneveld Weiderij Horison

De familie Sonneveld, nu de vierde generatie op deze locatie, bewoont de monumentale boerderij De Weiderij uit 1890. Weiderij Horison is de trotse fokker van het Japanse rundveeras Wagyu en het Engelse rundveeras Hereford. De afzet van het vlees is in eigen beheer. Agrarisch natuurbeheer staat centraal in de bedrijfsvoering: bescherming van weidevogels (voorjaar), opvang van ganzen (winter) en het stimuleren van een gevarieerde flora met grassen, kruiden en een rijk bodemleven. De voormalige boerderijwoning is thans pannenkoekenboerderij 't Sonnetje. De in 2013 gerestaureerde grupstal herbergt Boutique Restaurant Bavette, waar het vlees van eigen runderen wordt bereid.



Weidevogels

Kievit

Zwarte rug, een groenpaarse metaalgans en een lange dunne kuif; de kievit is met geen enkele andere weidevogel te verwarren. In de broedtijd zoekt hij vochtige weiden of akkers op waar de eieren gelegd worden in onopvallende nesten in het gras. De kievitpopulatie is sterk gedaald door de intensivering van de landbouw. Toch toont de vogel een sterke weerstand: hij broedt inmiddels ook op andere open terreinen. Het grootste deel van de Nederlandse populatie overwintert in ons land.

COLOFON

Staatsbosbeheer E hofvandelfland@staatsbosbeheer.nl T 010 460 0591
Ontwikkeld i.s.m. de Agrarische Natuurvereniging Vockestaert en het Hoogheem-
raadschap van Delfland. Gefinancierd door het Kwaliteitsprogramma IODS.
www.staatsbosbeheer.nl/natuurgebieden/midden-delfland
www.wandelnet.nl/wandelrouteplanner

ontwerp: Studio Theo Ruys / fotografie boeren: Levien Willemse

