gehegd aan Maasheggen

Dienst Landelijk Gebied
Ministerie van Economische Zaken, Landbouw en Innovatie

Gemeente Boxmeer

gemeente Cuijk

Waterschap Aa en Maas

Rijkswaterstaat
Ministerie van Verkeer en Waterstaat

ZLTO

staatsbosbeheer

ivn

Provincie Noord-Brabant

Reconstructie Peel en Maas

Vitaal, mooi en schoon Brabants platteland
GP Maasheggen maakt onderdeel uit van de herinrichting van het platteland. Op 'dat van plaatsen komen nieuwe natuurgebieden tot stand, die ook voor recreanten aantrekkelijk zijn. Ook worden landbouw- en ontwikkelaars op duurzame locaties. Samen dragen alle projecten bij aan een vitaal, mooi en schoon platteland voor alle inwoners en recreanten. Aan de uitvoering werken overheden, maatschappelijke organisaties en particulieren, onder regie van de provincie Noord-Brabant. In deze regio zijn zij verenigd in de reconstructiecommissie Peel en Maas.

Europees Landbouwfonds voor Plattelandsontwikkeling. Europa investeert in zijn platteland.

www.gehegdaanmaasheggen.nl

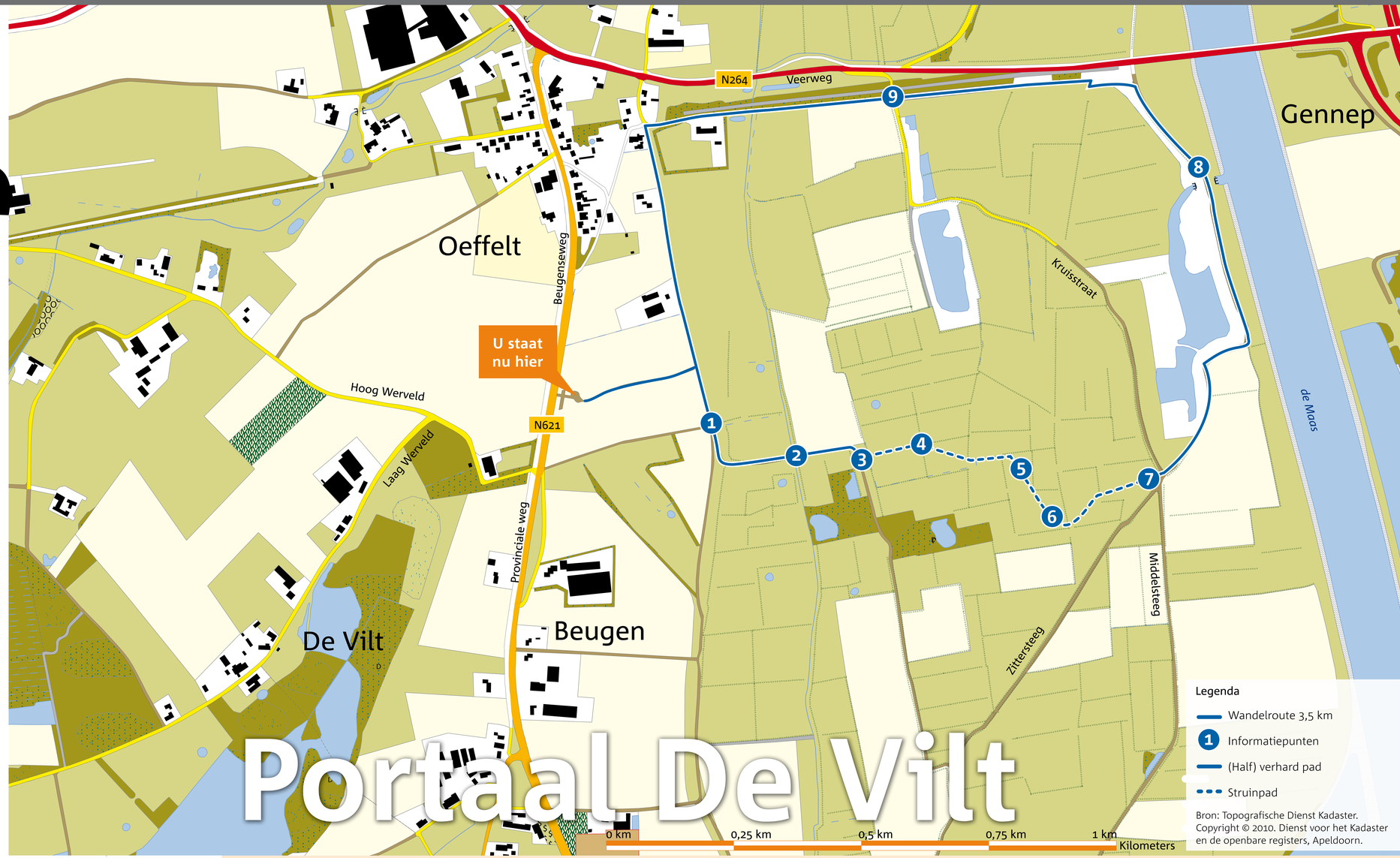

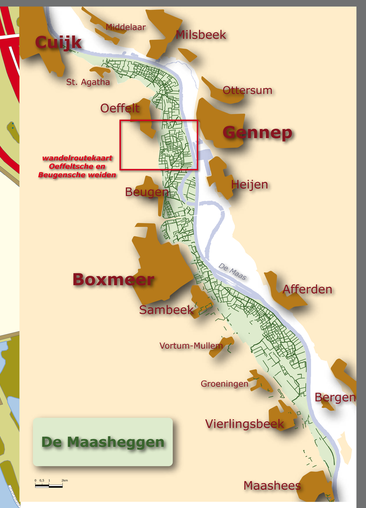

Informatiepunten wandelroute

1. Het Maasheggengebied
2. De Viltsche Graaf
3. De watersnood in 1926
4. De gevlochten Maasheg
5. De Rijksgrens met Pruisen
6. De drinkpoolen
7. Het grasland
8. Een rivierkazemat
9. Het Duits Lijntje

De Maasheggen

Een uniek landschap aan de Brabantse oevers van de Maas

De Maasheggen maken het gebied tussen Maashees en Sint Agatha cultuurhistorisch waardevol en daarmee uniek voor Nederland. Door de eeuwen heen zijn hier heggen geplant op perceelranden en daardoor is een aantrekkelijk kleinschalig groen landschap ontstaan.

Agrariërs en andere grondeigenaren in de gemeenten Boxmeer en Cuijk - met gronden in het Maasheggengebied - beheren de heggen van meidoorn, sleedoorn en andere soorten. Een deel van de heggen wordt nog steeds gevlochten. De takken zijn zo vervlochten dat mensen, koeien en andere grote dieren er niet doorheen kunnen en het een natuurlijke afscheiding tussen de weilanden vormt.

Daarnaast maken de ligging in het overstromingsgebied van de Maas en de variatie aan flora en fauna, de Maasheggen tot een gebied waarvoor grondeigenaren, aanwonenden, overheden en maatschappelijke instanties zich graag inzetten.

Het Integraal Gebiedsprogramma (IGP) Maasheggen is opgezet om de cultuurhistorische, agrarische, ecologische, recreatieve en hydrologische waarden van het prachtige gebied te behouden en te versterken. Vanuit de veelzeggende naam Gehegd aan Maasheggen worden veel projecten vanuit het gebiedsprogramma ontplooid.

Kijk voor meer informatie op de website www.gehegdaanmaasheggen.nl.

Cultuur Historisch Monument

Een aaneengesloten voorbeeldgebied van typen heggen

Het Maasheggenlandschap bestond de afgelopen eeuwen vrijwel uitsluitend uit vlechtheggen. Deze heggen moesten het vee binnen de weilanden houden. Belangrijk onderdeel van de gebiedsontwikkeling in de Maasheggengebied is de realisatie van een Cultuur Historisch Monument. Als één aaneengesloten vlechtheggengebied geeft het monument een indruk hoe het landschap er hier eeuwenlang uit heeft gezien.

Gelegen tussen de Oeffelter meent in het noorden en de Bergjes in het zuiden functioneert het monument, mede door de aanleg van een aantal grote poelen als een ecologische verbinding tussen beide gebieden.

De heggen (hoofdzakelijk meidoorn en sleedoorn) in dit monument zien er overigens niet allemaal hetzelfde uit. De heggen verkeren in verschillende fasen van onderhoud en leeftijd. Sommige heggen zijn recent gesnoeid en zijn vrij laag, anderen zijn langer geleden onderhouden en zijn wel 4 meter hoog. Een vlechtheg groeit na het vlechten vrij uit tot een struweelhaag. Dat duurt ongeveer 8-10 jaar. Daarna kan de heg opnieuw worden gevlochten. Er staan in het gebied heggen van een paar jaar tot enkele honderden jaren oud.

Het Cultuur Historisch Monument heeft een totale oppervlakte van ca. 175 ha. Met het realiseren van het Cultuur Historisch Monument is het Maasheggenlandschap in dit gebied veilig gesteld voor de toekomst.

Portaal de Vilt

Toegangspoort tot De Oeffeltsche & Beugense weiden en De Vilt

Ten oosten van Oeffelt en Beugen ligt het Maasheggengebied; ten westen het natuurgebied De Vilt. In 2012 is Portaal De Vilt ontwikkeld om beide gebieden te verbinden: voor plant & dier én voor recreanten.

In de Oeffeltsche en Beugense weiden kunt u het unieke cultuurhistorische karakter van het Maasheggengebied goed ervaren. Tijdens het Romeinse Rijk was hier al een heggenlandschap. Voor het Integraal Gebiedsprogramma (IGP) Maasheggen is het gebied in 2012 hersteld. Een deel is ingericht als cultuurhistorisch monument, waar verschillende typen heggen op een klein oppervlak zijn te bewonderen. Verder zijn bestaande heggen verbeterd en nieuwe aangelegd.

Natuurgebied De Vilt is wel 12.000 jaar oud. Deze Maasarm bestaat uit open water, rietmoeras, gagel- en wilgenstruweel en broekbos van zwarte els en berken. Het is een uniek natuurgebied, met vele soorten vogels, bloemen en planten. Ook de das voelt zich er goed thuis en komt veel voor. Als u de Beugenseweg oversteekt, komt u in De Vilt. De oevers van de Viltse Graaf zijn verflauwd zodat de doorstroming van de Maas verbeterd. Ook zijn voorzieningen voor recreanten aangelegd om het gebied toegankelijk en aantrekkelijker te maken.

Vanuit portaal De Vilt kunt u in de Oeffeltsche en Beugense weiden wandelen. Op deze plek start een bewegwijzerde wandelroute van ca. 3,5 km. Onderweg komt u op diverse punten informatiebordjes tegen die ingaan op de bijzondere kenmerken van dit deel van het Maasheggengebied. Natuurlijk kunt u de route makkelijk inkorten of aanpassen via het netwerk van onverharde wegen.