

Wandelen | Deurzerdiepen omgeving

te voet langs heringerichte beekdalen

Opnieuw kronkelende beken

De beekdalen van het Deurzer- en het Anreepdiep zijn in 2015 opnieuw ingericht. Dit is uitgevoerd door het waterschap Hunze en Aa's in samenwerking met o.a. Staatsbosbeheer, de gemeentes Assen en Aa en Hunze en de provincie Drenthe. Zij willen ook de wandelaar optimaal laten genieten van dit gebied. Ontdekt u zelf de verscheidenheid aan planten en dieren die, nu de beken weer kronkelen, een aantrekkelijk leefgebied hebben gekregen. Er zijn drie verschillende afstanden mogelijk om te wandelen: 1,5 km, 5,5 km of 8 km. Honden mogen mee, maar moeten wel aan de lijn. In elk seizoen van het jaar kunnen de paden nat zijn, we raden stevig waterdicht schoeisel aan.

De wandelroute start bij toegangspoort 'De Aanleg' in Deurze (Asserstraat 63) en is gemarkeerd met gekleurde paaltjes. Sommige zijn voorzien van een cijfer. De cijfers verwijzen naar de beschrijving in de folder. De plekken van de 'cijferpaaltjes' zijn ook aangegeven op het kaartje.

1 Herinrichting Deurzer- en Anreepdiep

Deze beken zijn in de jaren 70 rechtgetrokken, zodat het water snel naar het Noord-Willemskanaal stroomde. Omdat het klimaat verandert, is deze manier van waterbeheer onvoldoende om de inwoners te beschermen tegen het opkomende water. Door de beken weer te laten kronkelen, is er meer ruimte voor water. Bovendien verbeteren we de leefomstandigheden voor de planten en dieren die hier thuis horen.

Dotterbloem





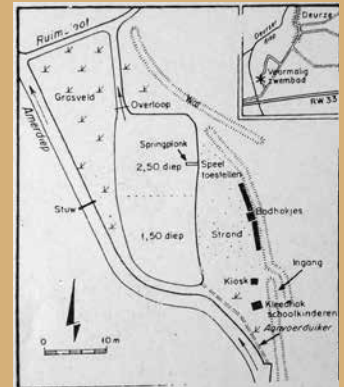
Door de verschillende wandelroutes is het gebied aantrekkelijker geworden voor bewoners en bezoekers.

2 Horstmaat

De Horstmaat is lager gelegen en was vroeger een landbouwgebied. Dit stukje polder werd droog gehouden door middel van een gemaal waardoor sprake was van een onnatuurlijk waterpeil. Nu wordt er niet meer bemalen. Door het hogere waterpeil ontstaan vochtige graslanden en overgang- en trilvenen die in Nederland uniek zijn in beekdal. Bijzondere soorten zoals dotterbloem en waterdriblad kun je hier vinden net als grote stukken zeggenvetaties. Om dit landschap langzaam te versralen wordt er op de hogere gedeeltes begraasd en in de nattere gedeeltes wordt er gemaaid en het maaisel afgevoerd.

3 Zwembad van Deurze

Bijzonder is dat het eerste zwembad van de gemeente Rolde op Deurzer grondgebied lag. Al ver voor de oorlog stond Rolde bekend als een drukbezocht vakantieoord. Men vond dat toeristen de gelegenheid moesten hebben om te zwemmen. Er werd een natuurbad aangelegd met water uit de omliggende beken, dit met behulp van het opstuwen van het water in het Amer-, Anreeper- en Deurzerdiep. Het zwembad had o.a. een strand, kleedhokjes en een kiosk. Tegen het eind van de oorlog is het bad dichtgegaan, vanwege een ziekte in het water.








Plattegrond van het zwembad van Deurze

Het zwembad van Deurze (foto van voor 1940)





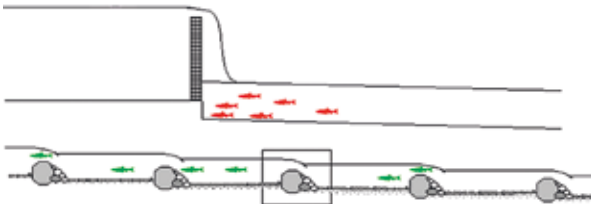
LEGENDA

-  Wandelpad 8 km
-  Wandelpad 5,5 km
-  Wandelpad 1,5 km
-  Informatiepaneel
-  Parkeerplaats

4 Vispassage Deurzerdiep

Voor veel vissen is een groot leefgebied belangrijk om voedsel te zoeken en zich te kunnen voortplanten. Stuwen die lang geleden zijn aangelegd, blokkeerden het vrije rondtrekken van vissen. Om dit op te lossen is er in de omgeving een groot aantal vispassages aangelegd. Deze passages maken het voor de vissen mogelijk om voorbij de stuw te kunnen traplopen. Deze vistrap zorgt voor de verbinding tussen het Deurzerdiep en het Amerdiep. De serpeling, rivierprik en de winde profiteren hiervan. In Noord-Nederland is de Drentsche Aa de enige beek met gezonde populaties.

Schematische weergave vispassage.



Boven ziet u de situatie voorheen: stuw als obstakel.
Onder ziet u de situatie zoals die nu is.

5 Anreeper Ruimsloot

De Anreeper Ruimsloot is een bovenloopje van de Drentsche Aa. Het wordt gevoed met water uit het gebied Geelbroek. Lange tijd is de waterafvoer omgeleid via een sloot maar in 2006 heeft er een herstelproject plaatsgevonden, zodat het water weer door de Ruimsloot stroomt. Een vispassage bij de uitmonding in het Deurzerdiep helpt de vissen de beek weer te bereiken. Het waterschap Hunze en



Riviergrondel (www.blikonderwater.nl)

Aa's onderzoekt regelmatig de ontwikkeling van de visstand. Binnen een paar jaar keerden typische beekvissen als biermpje en riviergrondel weer terug.

6 Es Anreep en Schieven

De oorspronkelijke akkers (essen) van de Drentse dorpen liggen tussen de lagere beekdalen en de nog hogere veldgronden (heide). Van oorsprong bestonden deze essen uit een complex van kleine akkers. Door ruilverkaveling zijn het nu grootschalige akkers. Rond de essen lag een eswal beplanting die moest zorgen dat het wild en het vee niet op de es kon komen. Deze eswallen zijn merendeels verdwenen.

7 Anreeperdiep

De beekjes van de Drentsche Aa zijn vernoemd naar het dorp waar de beek langs stroomt.

Pas in de provincie Groningen krijgt de beek de naam Drentsche Aa. De beek waar u nu langs loopt is vernoemd naar het buurtschap Anreep. Het Anreepdiep is een bovenloop van de Drentsche Aa en stroomt vanuit Assen tot voorbij Anreep. Het Anreepdiep mondt samen met het Amerdiep uit in het Deurzerdiep.

8 Ossenbroek- en Amelterloopje

Hier aan de oostelijke stadsrand ontstaan twee beekloopjes. Naar het zuiden stroomt het Ossenbroekloopje en naar het noorden het Amelterloopje. De waterscheiding tussen deze twee beekloopjes is te herkennen aan de elzensingel die dwars door het, ter plaatse iets hogere, gebied loopt. De beekloopjes beginnen hier vanuit een natte laagte en vormen dan een stroompje dat niet meer is dan een sloot.

9 Uitkamp

Kampen zijn vaak later ontgonnen dan de essen. Net als de essen waren ook de kampjes omgeven door een veekerende houtwal. De Uitkamp is zo'n kam-pontginning. Van de oude walbeplanting is nog een klein eikenbosje aan de westzijde behouden. De Uitkamp werd rond 1830 nog geheel omgeven door heide en is in die periode door de toenmalige eigenaar Gouverneur Petrus Hofstede deels ingeplant met bos. Rond 1925 is dit bos weer gerooid en omgezet in bouwland.



Toegangspoorten

Café 'De Aanleg' in Deurze (Asserstraat 63) is één van de toegangspoorten van het Nationaal Park Drentsche Aa (www.drentscheaa.nl).

Ook 'De Homanshof' in Anloo is een toegangspoort. Hier kunt u terecht voor meer informatie en voor routes die u kunt volgen.

Adres: Lunsenhof 20, 9467 PM Anloo.

Openingstijden: 1 april tot 31 oktober van 09:00 uur tot 17:00 uur / van 1 november tot 31 maart van 10:00 uur tot 17:00 uur.

Op maandag gesloten.