

# Disclaimer

Onderstaand postermateriaal zijn ideeën die gepresenteerd zijn op de informatiemarkten.

Het gaat dus niet om vastgestelde uitvoeringsplannen.

Aan de informatie op deze posters kunnen dan ook geen rechten worden ontleend.

# Basiskaart

## Legenda

- Fietsnetwerk
- Wandelnetwerk
- Paden
- Ruiterroutes
- Treinspoor
- Bos
- Moeras
- ▨ Transformatiegebied (uit omgevingsvisie)
- P Parkeerplaats
- ☕ Horeca
- 🏠 Architectuur met historische waarde
- 🎭 Openluchttheater
- 🚣 Bootverhuur
- - - Gebied Staatsbosbeheer



**SMARTLAND**  
landscape architects

**Bieslandse Bos/  
Zuid-Holland**

Bieslandse Bos/  
Zuid-Holland

Ontwerp: SMARTLAND  
Getek: A. van Hamburg  
Gecontr: K.J. Wardenaar  
Proj. Nr: 2233-BIE  
Blad: 1/1  
Datum: 26-07-2022  
Maatvoering: m  
Schaal: 1/10 000  
Papierformaat: ISO A1



# Sterktes

## Wat is uw favoriete plek in het gebied?

... en waarom? Schrijf het op, of geef het aan op de kaart...

## Sterke punten:

Veel variatie in het landschap, zoals open weides, bos, plassen, natte gebieden en kassen.

We vinden hier verschillende bijzondere dieren zoals otters, ijsvogels en vleermuizen. Er zijn meerdere gevarieerde bosgebieden aanwezig. Vooral de natte gebieden zijn waardevol voor de natuur.

De geschiedenis van het gebied is nog duidelijk zichtbaar in de ruimtelijke structuur. Met daarin bijvoorbeeld de zichtlijn de Nieuwe Kerk van Delft.

In het gebied vinden we Speelbos De Balij (Het Kasteel), en Speelbos Biesbush.

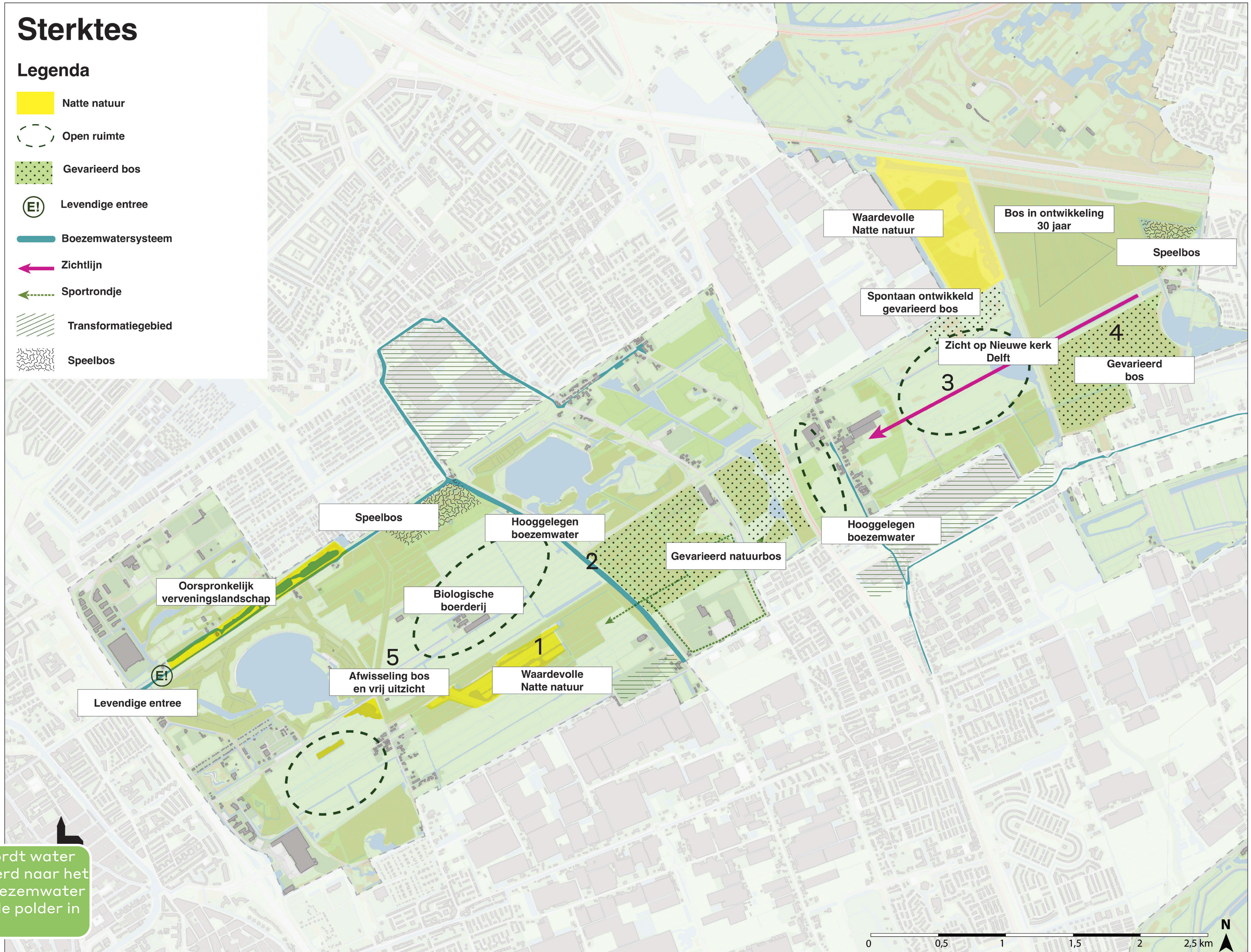
Het poldergevoel is goed beleefbaar door de hoger gelegen sloten (het boezemwatersysteem) en de lager gelegen sloten. De hoger gelegen sloten (boezemwater) kunnen mogelijk meerschroomwater naar de plassen brengen.

**i** Via het boezemwatersysteem wordt water uit een lagergelegen polder afgevoerd naar het buitenwater. In droge tijden kan boezemwater gebruikt worden om extra water de polder in te laten.

## Sterktes

### Legenda

- Natte natuur
- Open ruimte
- Gevarieerd bos
- Levendige entree
- Boezemwatersysteem
- Zichtlijn
- Sportronde
- Transformatiegebied
- Speelbos



**SMARTLAND**  
landscape architects

Bieslandse Bos/  
Zuid-Holland

Bieslandse Bos/  
Zuid-Holland

Ontwerp: SMARTLAND  
Getek: A. van Hamburg  
Geconit: K.J. Wardenaar

Proj. Nr: 2233-BIE  
Blad: 1/1

Datum: 26-07-2022

Maatvoering: m  
Schaal: 1/10 000  
Papierformaat: ISO A1



1  
Natte natuur



2  
Hooggelegen Boezem



3  
Zicht op de Nieuwe Kerk in Delft



4  
Mooi gevarieerd bos



5  
Afwisselend open en besloten landschap

# Zwaktes

## Wat zou u graag anders zien in het gebied?

... en waarom? Schrijf het op, of geef het aan op de kaart...

### Zwakke punten:

Er zijn weinig natuurverbindingen tussen de deelgebieden en naar andere natuurgebieden in de omgeving.

De kwaliteit van het water plassen en in de sloten is niet goed.

Op een aantal plekken is de overgang van het groen naar de bebouwde omgeving rommelig of storend.

De Oudeweg/Noordweg loopt midden door het natuurgebied en verdeelt dit in tweeën.

De plekken waar je het gebied in komt, zijn soms onduidelijk en niet goed herkenbaar. Het is niet zo duidelijk wat er bij die ingang te doen is. De ingangen zien er niet overal hetzelfde uit.

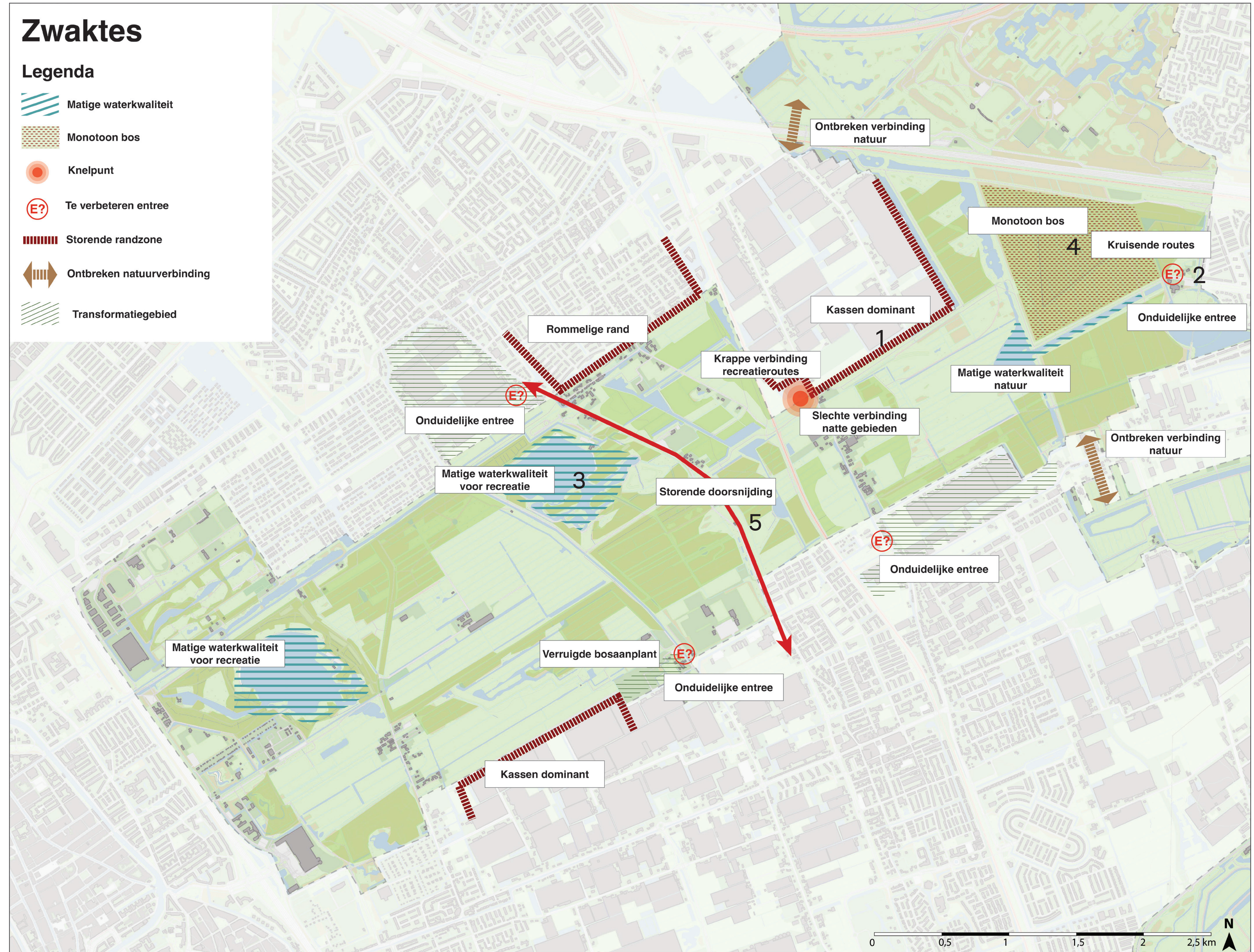
Enkele bossen zijn saai doordat er maar één soort bomen voorkomt. Sommige bosranden zijn saai.

De routes in het gebied zijn deels verouderd en zijn niet overal uitgebreid genoeg. Het is voor bezoekers onduidelijk waar de honden wel en niet los mogen lopen.

## Zwaktes

### Legenda

-  Matige waterkwaliteit
-  Monotoon bos
-  Knelpunt
-  Te verbeteren entree
-  Storende randzone
-  Ontbreken natuurverbinding
-  Transformatiegebied



BUREAUBUITEN  
economie & omgeving

SMARTLAND  
landscape architects

Bieslandse Bos/  
Zuid-Holland

Bieslandse Bos/  
Zuid-Holland

Ontwerp: SMARTLAND  
Oetlik: A. van Hamburg  
Geocorr: K.J. Wardenaar

Proj. Nr: 2233-BIE  
Blad: 1/1

Datum: 26-07-2022


Maatvoering: m

Schaal: 1/10 000

Paperformaat: ISO A1



1  
Storende randen




2  
Rommelige en  
onduidelijke ingang



3  
Slechte  
waterkwaliteit



4  
Saai bos



5  
Doorsnijding  
Oudeweg, Noordweg

# Water



Concept

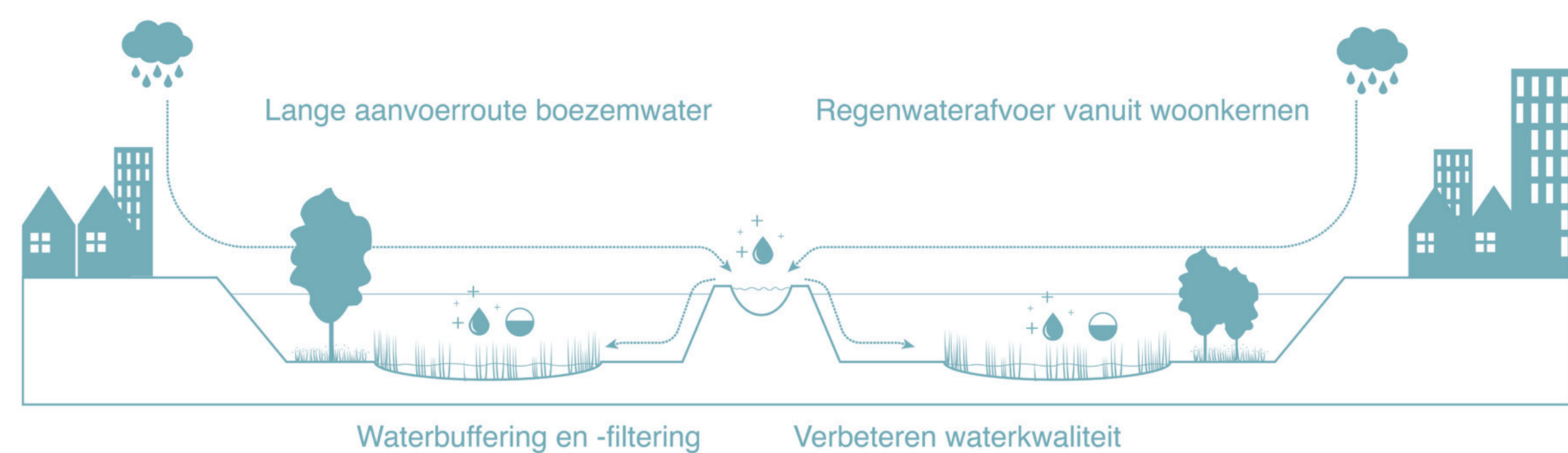
## Kansen voor water:

Het netwerk van sloten en vaarten verbeteren voor natuur en recreatie.

Dieper maken van sloten en vaarten zodat het water schoner wordt.

Schoon regenwater uit de buurt gebruiken om delen van het gebied natter te maken. Hierdoor wordt het water in het gebied schoner.


Zorgen dat het water voor de zwemplassen, schoner wordt. Dit kan misschien door de aanvoerroute van het water langer te maken.



## Inspiratiebeelden



1 regenwaterafvoer uit de woongebieden



2 Verbeteren waterkwaliteit



3 Meer natte natuurgebieden



4 Schoner (boezem) water door lange aanvoerroute

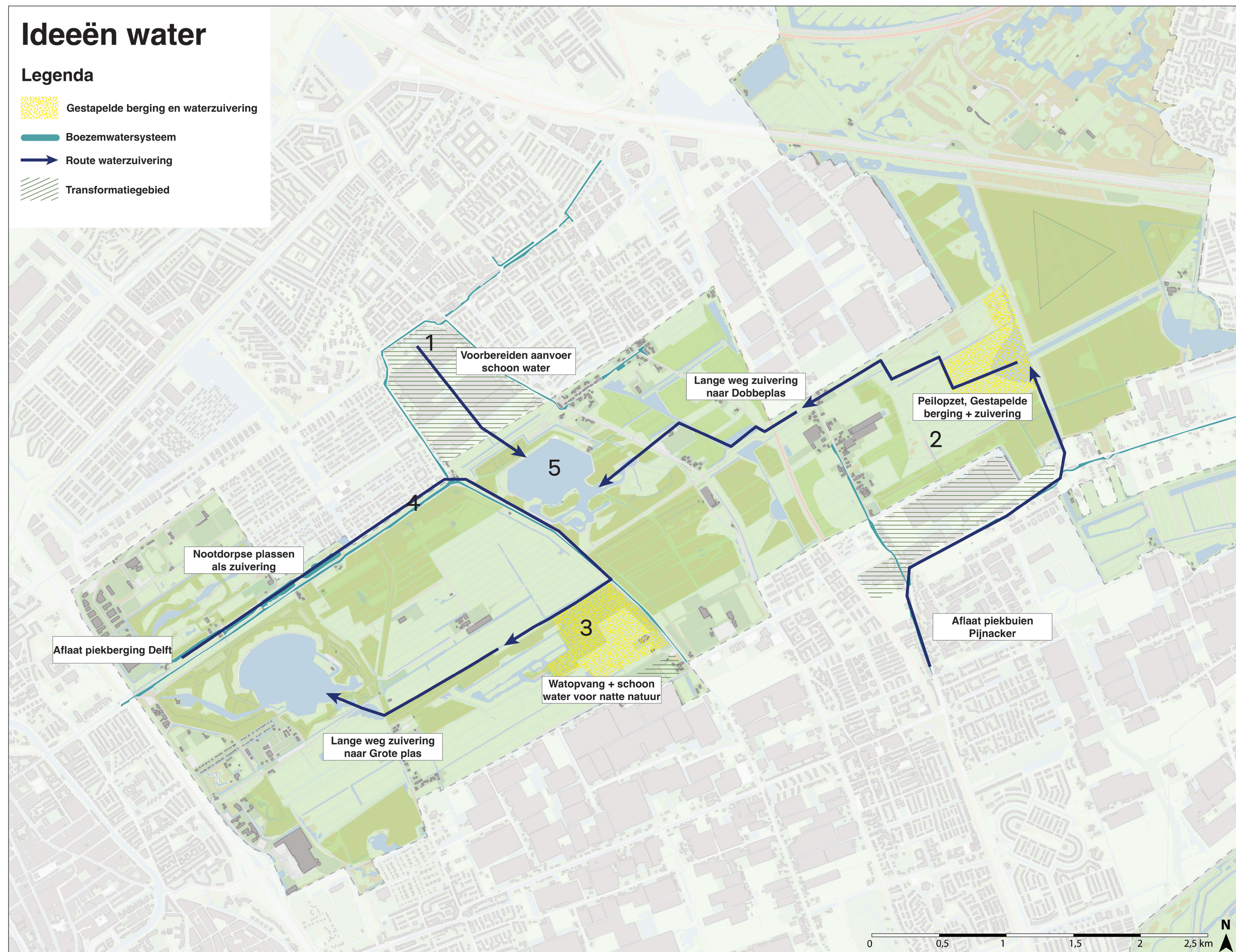


5 Betere waterkwaliteit zwemplassen

## Ideeën water

### Legenda

- Gestapelde berging en waterzuivering
- Boezemwatersysteem
- Route waterzuivering
- Transformatiegebied

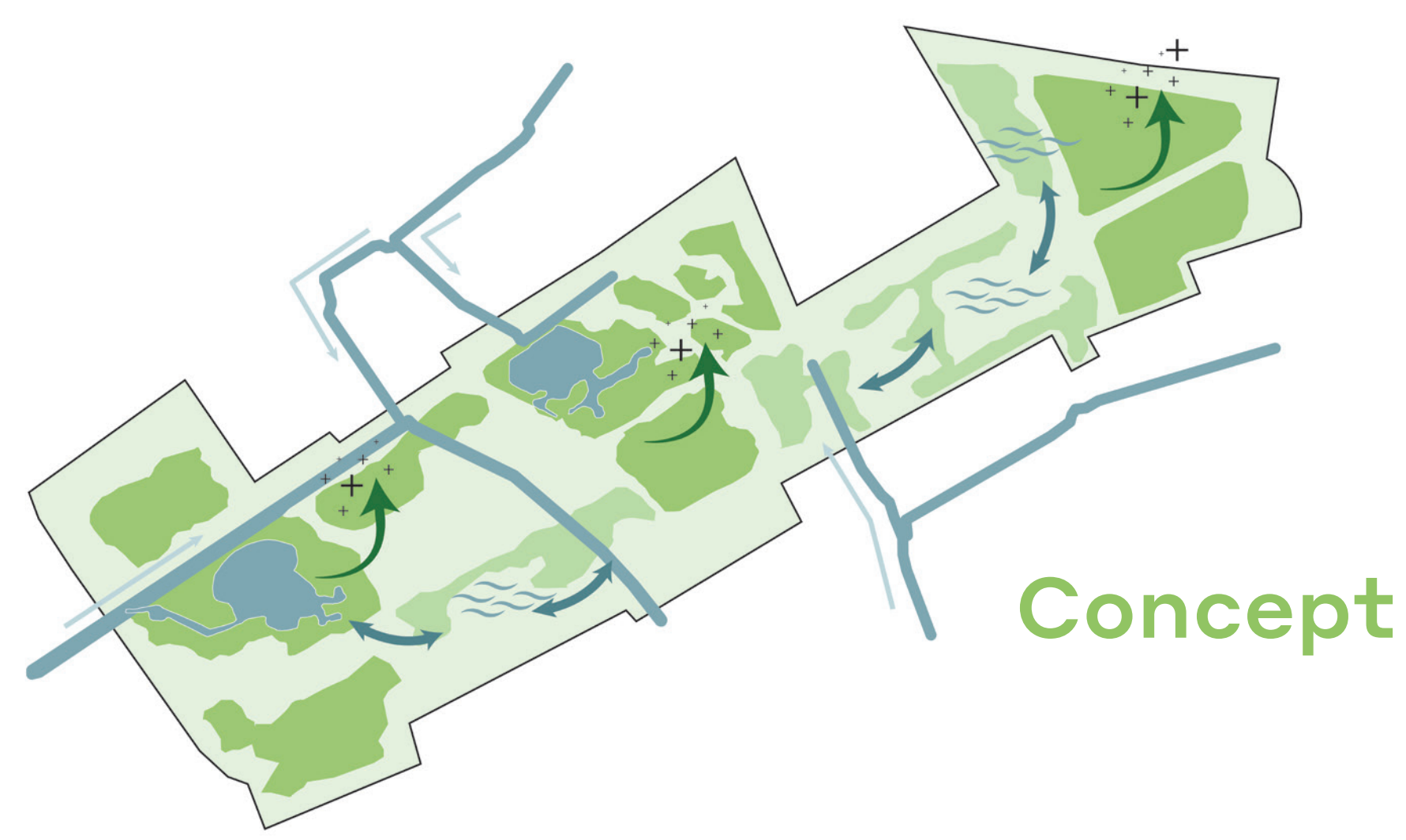


Bieslandse Bos/  
Zuid-Holland

Bieslandse Bos/  
Zuid-Holland

Ontwerp: SMARTLAND  
 Getek: A. van Hamburg  
 Geconr: K.J. Wardenaar  
 Proj. Nr: 2233-BIE  
 Blad: 1/1  
 Datum: 26-07-2022  
 Mafvoering: m  
 Schaal: 1/10 000  
 Paperformaat: ISO A1

# Natuur



Concept

## Kansen voor natuur:

Natte natuurgebieden groter maken.

Verbeteren van bosgebieden met dezelfde soort bomen door bosranden te veranderen en kleine open plekken te maken.

Bosranden en grasvelden veranderen door meer bloemen, kruiden en struiken te laten groeien

Natte natuurgebieden aan elkaar vastmaken, de waterkant van sloten te verbeteren.

Ervoor zorgen dat dieren makkelijker van het Balij- en Bieslandse Bos naar omliggende natuurgebieden toe kunnen.

Rustgebieden voor dieren maken.



## Inspiratiebeelden



1 Open plekken in het bos



2 Rustgebieden voor flora en fauna



3 Inzet op kruidrijk grasland



4 gevarieerde bosranden

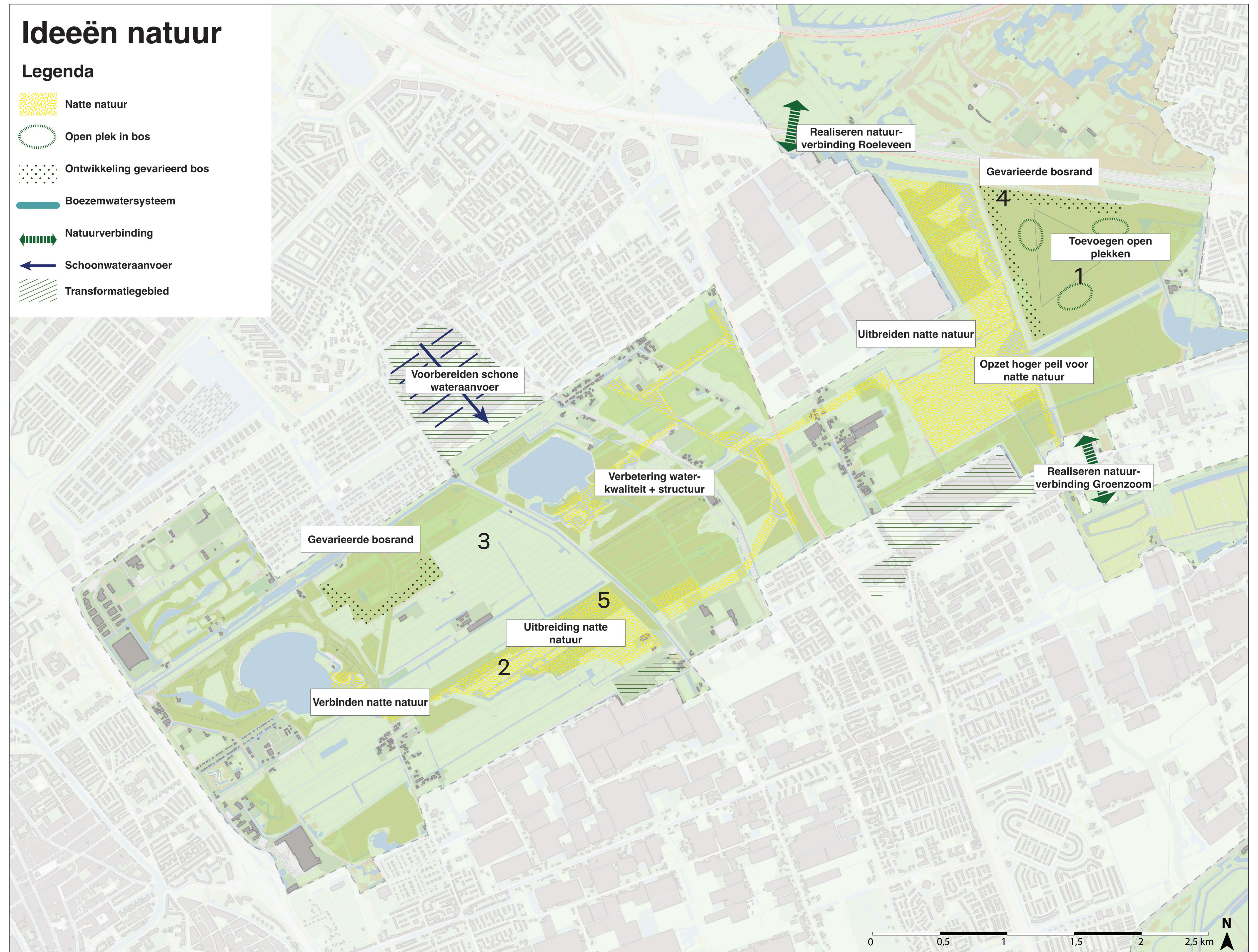


5 Verbeteren natte natuur

## Ideeën natuur

### Legenda

- Natte natuur
- Open plek in bos
- Ontwikkeling gevarieerd bos
- Boezemwatersysteem
- Natuurverbinding
- Schoonwateraanvoer
- Transformatiegebied

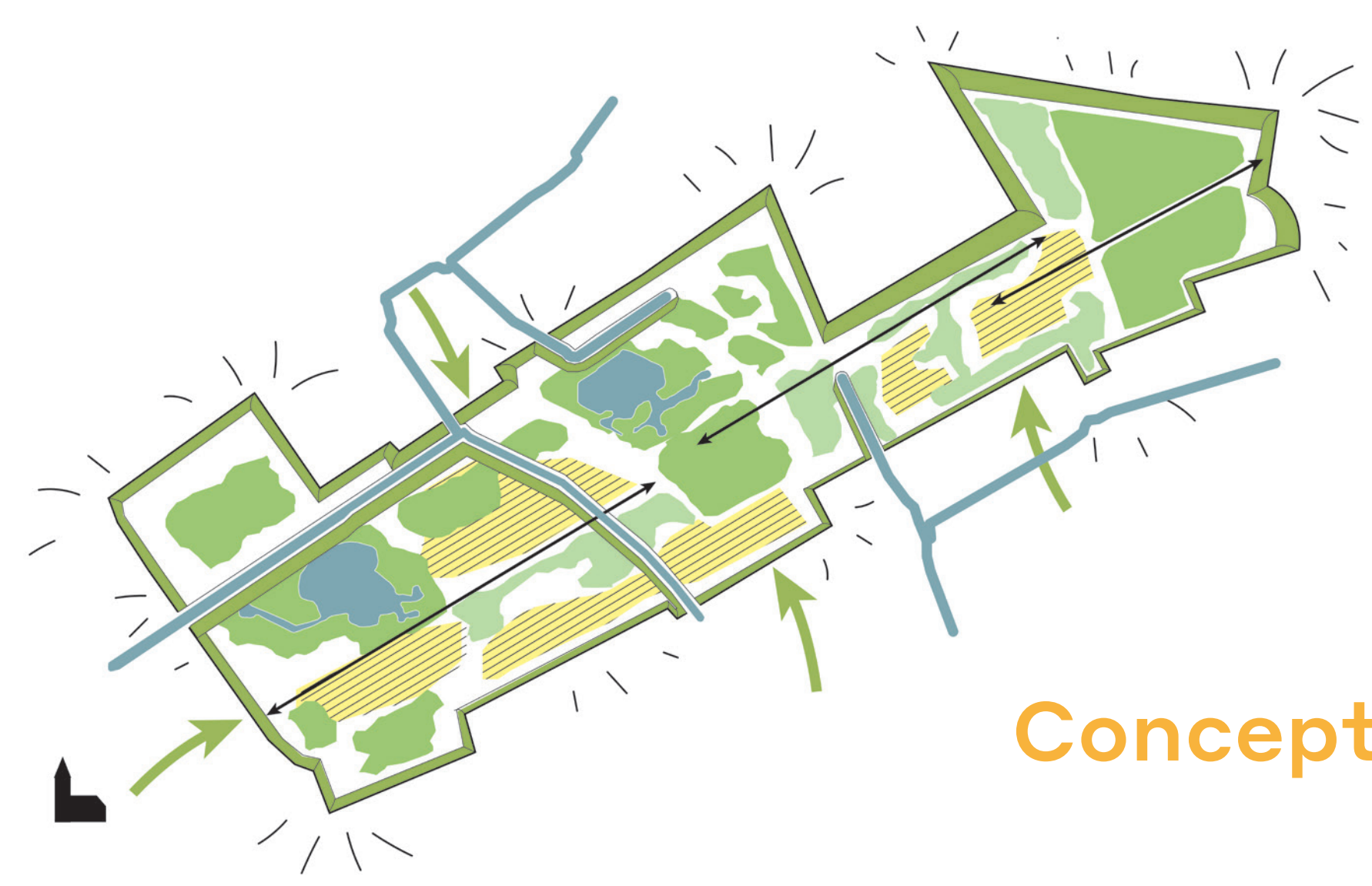


Bieslandse Bos/  
Zuid-Holland

Bieslandse Bos/  
Zuid-Holland

Ontwerp: SMARTLAND  
Getek: A. van Hamburg  
Geconr: K.J. Wardenaar  
Proj. Nr: 2233-BIE  
Blad: 1/1  
Datum: 26-07-2022  
Maatvoering: m  
Schaal: 1:10.000  
Papierformaat: ISO A1

# Landschap en identiteit



Concept

## Kansen voor landschap en identiteit:

De geschiedenis van het gebied beter beleefbaar maken. De "badkuip" en de kreekruggen zichtbaar en voelbaar maken als de geschiedenis van Zuid-Holland.

Nieuwe huizen aan de rand van het gebied mooi aansluiten bij de natuur, de wandel- en fietspaden en het water. Zorgen dat de natuur ook in de stad komt.

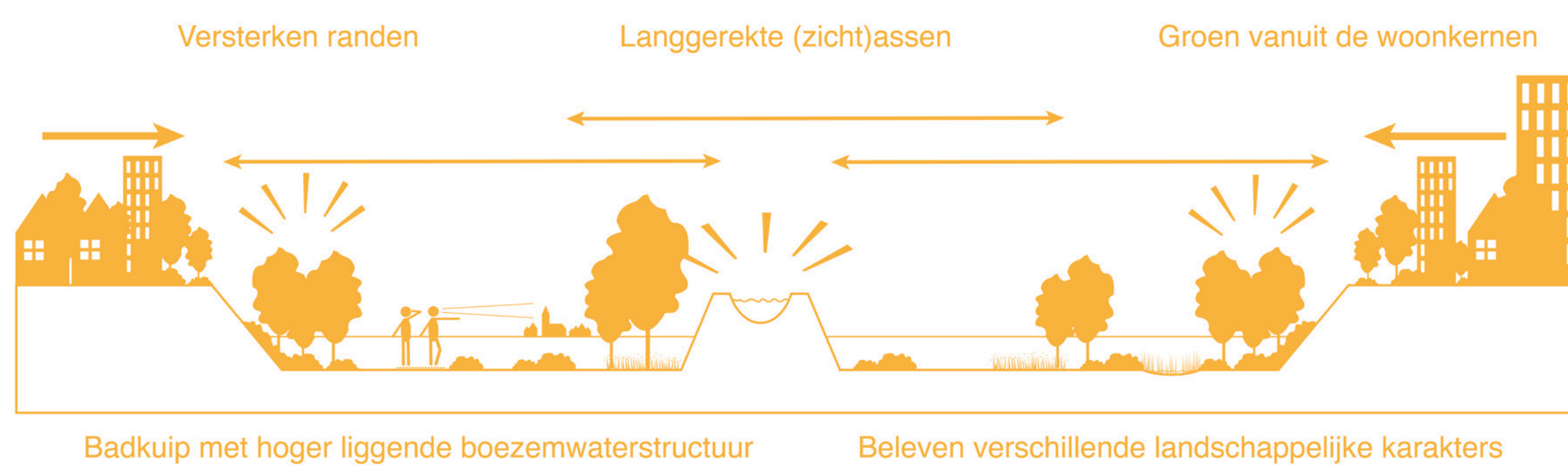
Het water en het groen in het gebied gebruiken als natuur-, recreatie, en klimaatbuffer voor de regio.

Het gebied zo ontwikkelen dat het fijn is voor de inwoners uit de omgeving. Balij en Bieslandse Bos zorgen voor veilig en plezierig wonen in Zoetermeer, Pijnacker, Nootdorp, Delfgauw, en Delft.

Natuurinclusieve landbouw, duurzame recreatie en natuurinclusief ondernemen voorop zetten.

**i** Kreekruggen zijn langwerpige en kronkelige vormen in de bodem van de polder. Ze zijn ontstaan doordat in oude kreekzand en slib in de grond kwam. Door de tijd kwamen die oude kreek hoger dan de omringende veen- grond te liggen. Hierdoor vormen ze een rug in het landschap.

**i** De badkuip is een term die symbool staat voor het landschap van het gebied. In de geschiedenis is er veel turf gewonnen, waarna er een plas ontstond. Vervolgens is deze plas drooggelegd en zijn er meerdere laaggelegen polders ontstaan. In deze polders vinden we nu Balij en Bieslandse Bos.



## Inspiratiebeelden



1 Hooggelegen boezemwater



2 Karakter van het gebied benutten



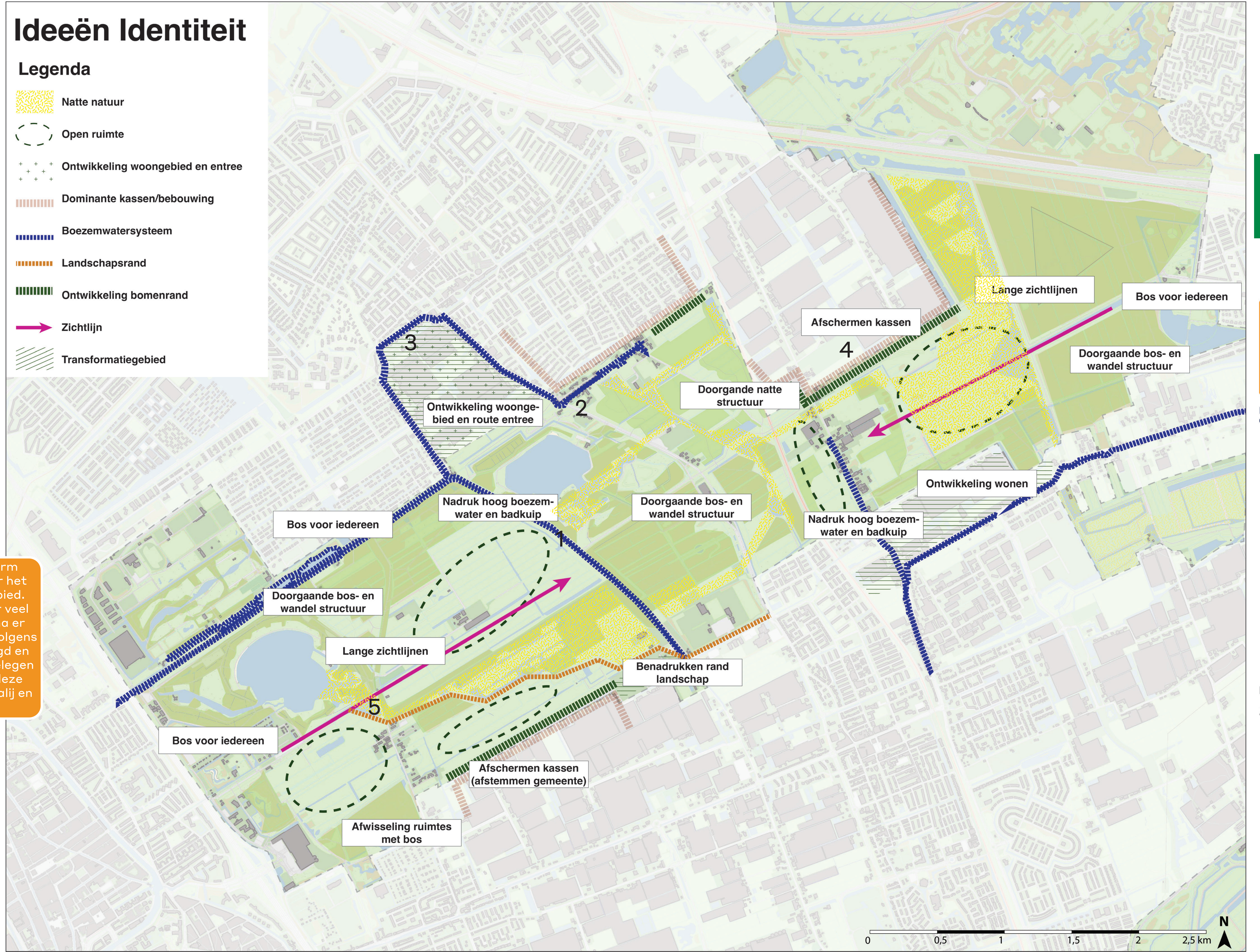
3 Natuur de woongebieden in brengen



4 Storende randen verbeteren



5 Afwisselend open gesloten landschap



BUREAUBUITEN  
economie & omgeving

SMARTLAND  
landscape architects

Bieslandse Bos/  
Zuid-Holland

Bieslandse Bos/  
Zuid-Holland

Ontwerp: SMARTLAND  
Geftek: A. van Hamburg  
Gecont: K.J. Warendaar

Proj. Nr.: 2233-BIE

Blad: 1/1

Datum: 26-07-2022

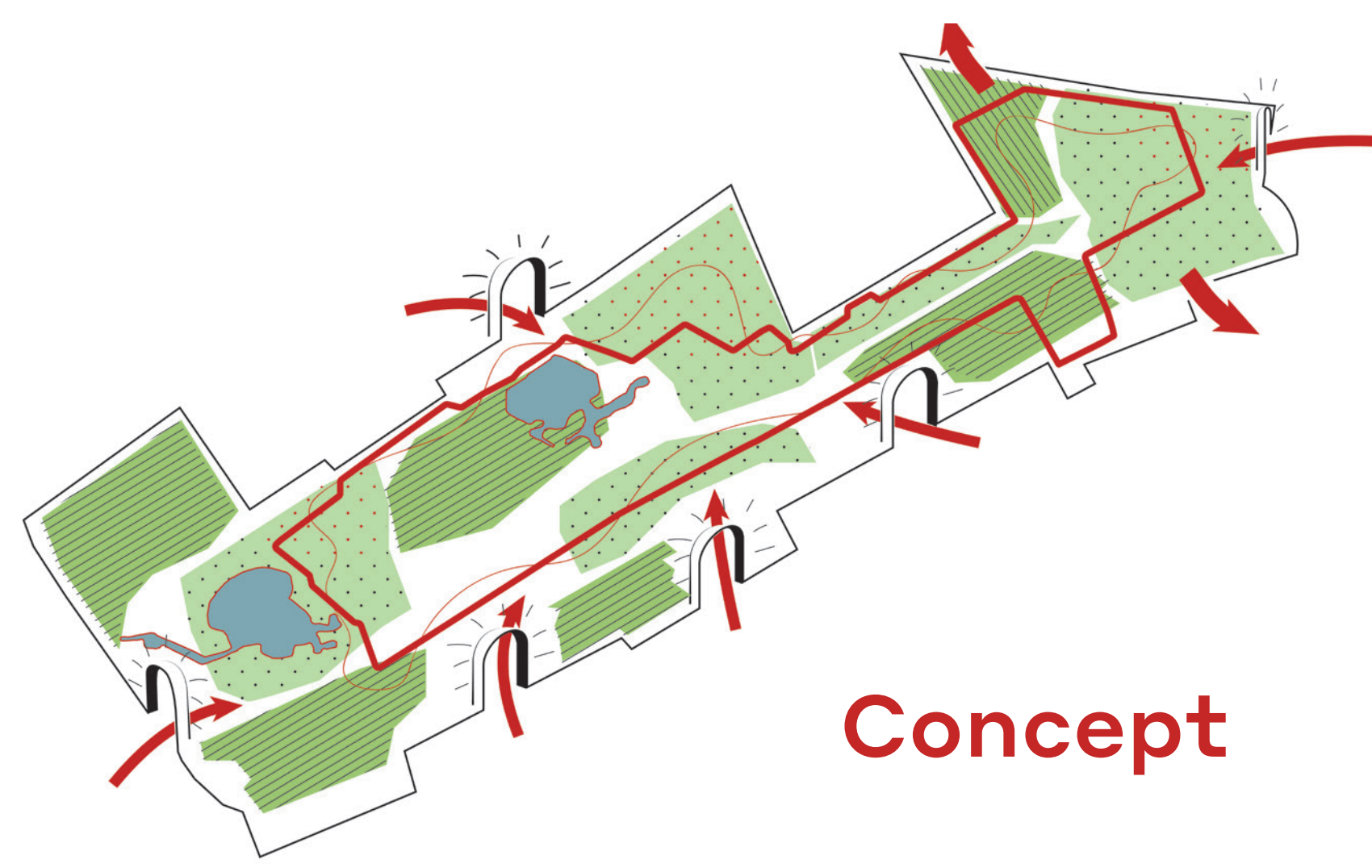
Maatvoering: m

Schaal: 1/10 000

Papierformaat: ISO A1



# Recreatie



Concept

## Kansen voor recreatie:

Het maken van een rondgaande fietsroute door het gebied.

Ervoor zorgen dat er meer mensen in het gebied kunnen wandelen en genieten, door meer wandelpaden te maken. Wandelpaden aan elkaar maken zodat er een lange ronde door het gebied ontstaat.

Het verbeteren van de ingang bij Zoetermeer, Nootdorp en Pijnacker.

Op enkele plekken bij de ingangen meer mogelijkheden voor ontspanning, wandelen, sport en spelen maken.

Ervoor zorgen dat het water gebruikt kan worden om te vissen, ontspannen aan de waterkant, suppen en andere rustige vormen van waterrecreatie

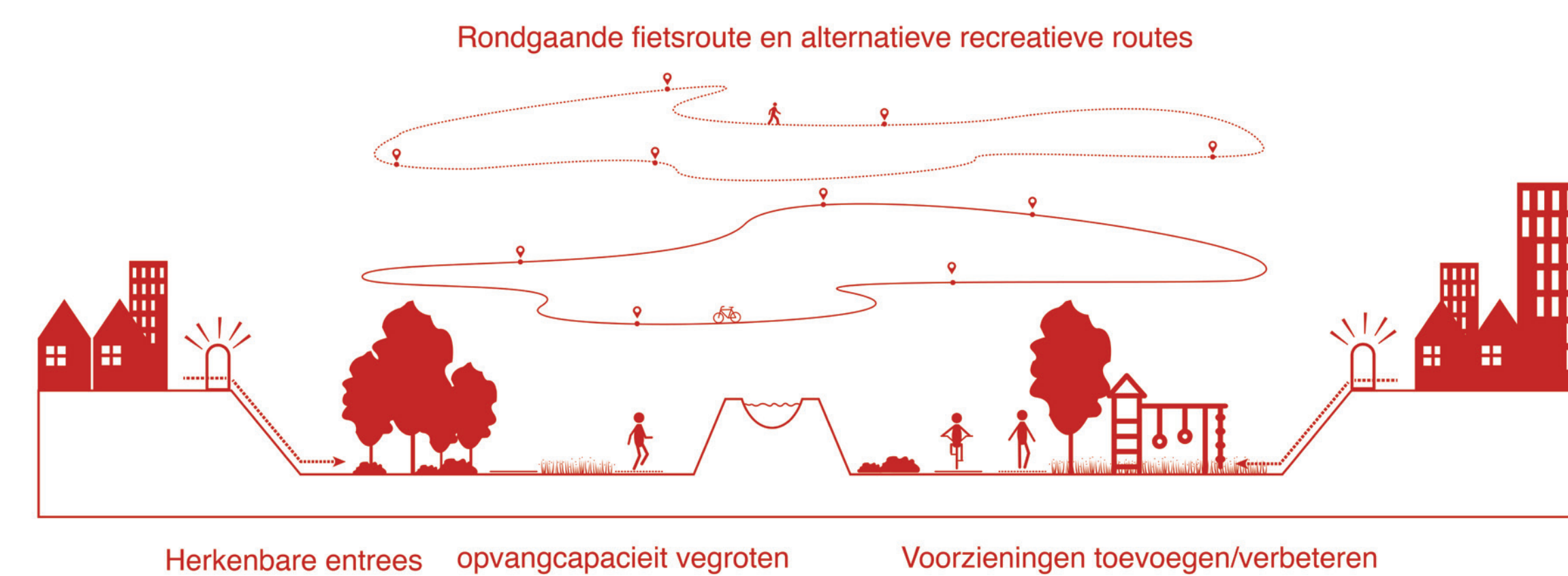
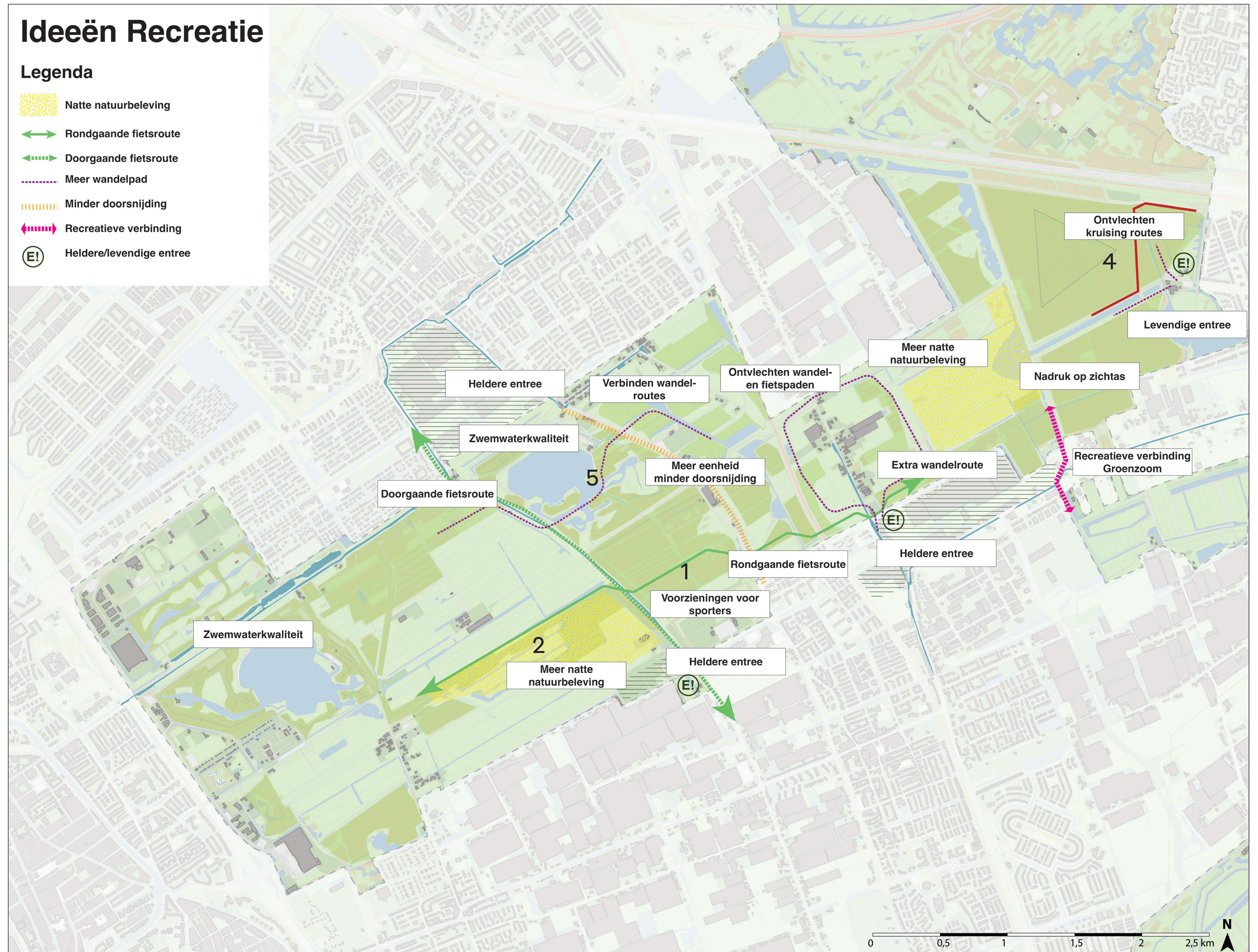
Met mensen in het gebied samen zorgen voor voldoende mogelijkheden voor sporten zoals skaten, mountainbiken, suppen, etc. Bespreken of er genoeg is, en samen misschien nieuwe paden maken en beheren.

Goede loslooplekken voor honden, op andere plekken aan de lijn.

## Ideeën Recreatie

### Legenda

- Natte natuurbeleving
- Rondgaande fietsroute
- Doorgaande fietsroute
- Meer wandelpad
- Minder doorsnijding
- Recreatieve verbinding
- Heldere/levendige entree



## Inspiratiebeelden



1  
Mogelijkheden voor  
nieuwe sporten



2  
Ideeën voor nieuwe  
recreatieve paden



3  
Duidelijke regels  
hondenuitlaat



4  
Aantrekkelijk  
speelbos



5  
Toevoegen wandel-  
mogelijkheden



Bieslandse Bos/  
Zuid-Holland

Bieslandse Bos/  
Zuid-Holland

Ontwerp: SMARTLAND  
Gefelk: A. van Hamburg  
Geocorr: K.J. Wardenaar  
Proj. Nr: 2233-BIE  
Blad: 1/1  
Datum: 26-07-2022  
Maatvoering: m  
Schaal: 1/10 000  
Papierformaat: ISO A1