









Legenda

Bostype


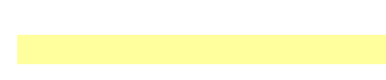
-  Eik- en haagbeukenbos: 90% eik en haagbeuk + 10% linde/boskriek/okkernoot/els
-  Duurzaam populierenbos: 60% populieren + 40% els/eik/haagbeuk/veldesdoorn
-  Vochtig bos: 90% els en berk + 10% eik/haagbeuk/boskriek


Struweeltype

-  Struweelstrook (4 m.)
-  Struweelrand (8 m. breed, met sporadisch een boom)
-  Struweelvlak

Struweelsoorten:
 hazelaar, Gelderse roos,
 kardinaalsmuts, kornoelje,
 veldesdoorn

Strook vrijhouden

-  Schouwpad langs watergang (6m breed)
-  Strook langs fietspad (min. 3m breed)



Alleen te gebruiken bij het gebruik van de software van de Gemeente de Steendert. Het is niet toegestaan de afbeelding te kopiëren of te verspreiden. De afbeelding is auteursrechtelijk beschermd. De afbeelding is auteursrechtelijk beschermd. De afbeelding is auteursrechtelijk beschermd.

Wijz.	Datum	Get.	Omschrijving
	11-04-2023	Lucien Aspelting	Beplantingsplan concept
Project			
Gebiedsontwikkeling de Steendert			
Opdrachtgever: Staatsbosbeheer Rivierengebied-West			
Omschrijving: Beplantingsplan			
Projectnummer: NL202024504		Formaat: A0	
Projectleider: Tom Denayere		Schaal: 1:2.000	
Auteur: Lucien Aspelting		Status: Concept	
Fase: DO		Datum: 17-04-2023	
Logo opdrachtgever:		Blad: 1 van 1	
		Nummer: NC202024504-001	
		Wijz.:	
		Wijz.:	
		Wijz.:	

Auteursrecht: Gemeente de Steendert, Gemeente de Steendert, Gemeente de Steendert