



Datum 20 april 2026
Onderwerp Besluit op Woo-verzoek
Behandeld door [REDACTED]
Ons kenmerk Z26-1089 / D26-13379
Uw kenmerk -
Bijlagen 1 (inclusief documentenset)

Geachte [REDACTED]

Op 9 februari 2026 heeft u een verzoek op grond van de Wet open overheid (Woo) ingediend. In dit verzoek vraagt u - kortweg - om documenten met betrekking tot de besluitvorming rondom de voorgenomen plaatsing van een antennemast door KPN in Ravenswoud. Op 11 februari 2026 heeft u per e-mail aangegeven dat uw verzoek ziet op de periode van 1 januari 2019 tot 9 februari 2026.

Met deze brief besluit ik op uw Woo-verzoek en lees u hoe ik tot dit besluit ben gekomen. Ook geef ik u informatie over wat u kunt doen als u het niet eens bent met dit besluit.

Besluit

Ik besluit tegemoet te komen aan uw verzoek en 11 documenten (deels) openbaar te maken. In de bijlage bij dit besluit treft u de documenten en een overzicht hiervan aan. Ik heb voor de duidelijkheid de bijlagen genummerd. De nummers op het overzicht komen overeen met de nummers op de documenten.

In de bijgevoegde stukken heb ik een deel van de informatie onleesbaar gemaakt. Voor de motivering daarvan verwijst ik u naar het kopje 'Wat niet openbaar is gemaakt'. Per onleesbaar gemaakt onderdeel is aangegeven op grond van welke uitzonderingsgrond uit de Woo informatie niet openbaar wordt gemaakt.

De bijgevoegde documenten stuur ik direct bij dit besluit mee, omdat ik, mede naar aanleiding van de door mij ontvangen zienswijze, niet verwacht dat er bezwaar is tegen openbaarmaking van de documenten.

Uw Woo-verzoek

In uw verzoek schrijft u dat u op zoek bent naar: *'alle interne en externe documentatie, communicatie, e-mails, vergunningen, meldingen, facturen, whatsapp, memo's, foto's, rapporten en gespreksverslagen tussen Staatsbosbeheer en:*

- KPN



- De gemeente Ooststellingwerf
- De provincie Fryslân
- Omgevingsdienst
- En van Staatsbosbeheer intern

Met betrekking tot de antennemast in Ravenswoud, de locatiekeuze en de voorgenomen bomenkap.' De tijdsperiode van 1 januari 2019 tot en met 9 februari 2026 zal hierbij worden aangehouden.

Het moment waarop u uw verzoek heeft gedaan, heeft gevolgen voor naar welke documenten is gezocht. Een Woo-verzoek kan nooit gaan over documenten die na het opsturen van uw verzoek zijn opgesteld.¹ Dit houdt in dat documenten die later zijn gemaakt dan de datum van uw verzoek, 9 februari 2026, niet zijn meegenomen bij de behandeling van uw Woo-verzoek.

Wat aan dit besluit vooraf is gegaan

Op 16 februari 2026 is per brief de ontvangstbevestiging van uw Woo-verzoek verzonden. In deze brief is aangegeven dat ik ervan uitga dat u op zoek bent naar documenten die betrekking hebben op 'de antennemast Ravenswoud, de locatiekeuze en de voorgenomen bomenkap' in combinatie met bovengenoemde organisaties.

Op 9 maart 2026 heb ik u per brief geïnformeerd dat oorspronkelijke beslistermijn met twee weken is verdaagd naar 23 maart 2026, omdat de behandeling van uw verzoek meer tijd in beslag nam dan gedacht.

Op 20 maart 2026 is een derde-belanghebbende in de gelegenheid gesteld een zienswijze te geven voor het openbaar maken van de stukken. Deze derde-belanghebbende heeft geen gebruik gemaakt van de mogelijkheid om een zienswijze in te dienen.

Resultaten onderzoek

Ik heb uitgebreid onderzoek gedaan of Staatsbosbeheer de documenten heeft waarop uw Woo-verzoek betrekking heeft. Hiervoor heb ik in het digitaal archiveringssysteem (360) gezocht op in ieder geval "antennemast Ravenswoud", "zendmast Ravenswoud", "KPN Makkinga" en "KPN Ravenswoud. Daarnaast heb ik de ter plekke betrokken collega's geraadpleegd.

Ik heb 13 documenten gevonden.

Bijzondere openbaarmakingsregimes, bijlage artikel 8.8 Woo (Kadasterwet)

Naast de Woo zijn er nog andere openbaarmakingsregimes. Wanneer een dergelijk situatie van toepassing is, gaat dit voor op de bepalingen van de Woo. In dat geval is de Woo niet van toepassing op een tweetal documenten. De documentnummers 2 en 3 bevatten eigendomsinformatie en zijn ingeschreven in het Kadaster. Deze informatie valt onder het openbaarmakingsregime van hoofdstuk 7 van de Kadasterwet. In de bijlage van artikel 8.8 Woo wordt verwezen naar dit hoofdstuk van de Kadasterwet. Op grond van (de bijlage van) artikel 8.8 Woo en hoofdstuk 7 van de Kadasterwet valt deze eigendomsinformatie daarom buiten het bereik van de Woo. Om die reden maak ik deze informatie niet openbaar. De documenten kunt u raadplegen via het Kadaster. In het documentenoverzicht kunt u zien om welke documenten het gaat.

¹ ECLI:NL:RVS:2015:623.



Wat niet openbaar is gemaakt

Het uitgangspunt van de Woo is dat overheidsinformatie zoveel mogelijk openbaar wordt gemaakt als daar om wordt verzocht. Hierop zijn enkele uitzonderingen, die aan openbaarmaking in de weg (kunnen) staan. In die gevallen kan ervoor worden gekozen om bepaalde informatie niet openbaar te maken. De voor dit besluit relevante uitzonderingsgronden komen hierna aan bod.

Financiële/economische belang Staatsbosbeheer, artikel 5.1, lid 2 sub b, Woo

Op grond van artikel 5.1, tweede lid, aanhef en sub b, Woo wordt financiële/economische informatie niet openbaar gemaakt als het belang daarvan niet opweegt tegen de economische en financiële belangen van Staatsbosbeheer. Een van de documenten bevat financiële gegevens. Openbaarmaking van deze bedragen zou de onderhandelingspositie van Staatsbosbeheer in de toekomst kunnen verslechteren, omdat overige organisaties inzicht krijgen in de gemaakte afspraken tussen Staatsbosbeheer en de betreffende organisatie. Deze informatie kan vervolgens worden gebruikt tijdens prijsonderhandelingen. Dit is niet wenselijk, omdat organisaties hierdoor een voorsprong kunnen hebben in onderhandelingen. Om die reden ben ik van mening dat het financiële en economische belang van Staatsbosbeheer zwaarder moet wegen dan het belang van openbaarheid van deze gegevens.

De eerbiediging van de persoonlijke levenssfeer, artikel 5.1, lid 2 sub e, Woo

De documenten die vallen onder uw verzoek bevatten persoonsgegevens. Deze persoonsgegevens worden op grond van artikel 5.1, tweede lid, aanhef en sub e, Woo niet openbaar gemaakt als het belang van de persoonlijke levenssfeer zwaarder weegt dan het belang van openbaarheid. In de documenten staan bijvoorbeeld voor- en achternamen, handtekeningen, e-mailadressen en telefoonnummers van zowel personen binnen als buiten Staatsbosbeheer. Van openbaarmaking hiervan wordt, in lijn met vaste rechtspraak, meestal afgezien.² Ook in dit geval ben ik van mening dat het belang van de bescherming van de persoonlijke levenssfeer zwaarder weegt dan het belang van openbaarheid. Ik vind het belangrijk dat de identiteit van de betreffende personen niet bekend wordt, omdat dit hun privacy kan schenden. Namen van personen die in hun functie in de openbaarheid treden, worden wel openbaar gemaakt. Daarnaast heb ik ervoor gekozen om, in de gevallen waarbij zonder onevenredige inspanning te herleiden is om welke persoon het gaat, de functietitels en werkdagen van deze personen onleesbaar te maken³. Ook zijn alle handtekeningen onleesbaar gemaakt om identiteitsfraude te voorkomen.

Goed functioneren van Staatsbosbeheer, artikel 5.1, lid 2 sub i, Woo

Op grond van artikel 5.1, tweede lid, aanhef en onder i, van de Woo kan ik besluiten om informatie niet openbaar te maken wanneer dit het goed functioneren van Staatsbosbeheer of andere overheden schaadt en dit belang zwaarder weegt dan het belang van openbaarheid. In een document is een intern e-mailadres onleesbaar gemaakt. Als ik deze informatie openbaar maak, kan ik niet uitsluiten dat deze communicatiekanalen worden verstoord doordat derden er (oneigenlijk) gebruik van maken. Hier is het betreffende e-mailadres niet voor bedoeld. De bescherming (van de gebruikers) tegen de potentiële hinder door kenbaarheid van deze informatie voor eenieder, vind ik in dit geval zwaarder wegen dan het belang van openbaarheid (van deze informatie). Hierbij merk ik op dat deze informatie geen betrekking heeft op de inhoud van uw verzoek.

² ECLI:NL:RVS:2018:321.

³ ECLI:NL:RVS:2009:BJ8937.



Buiten reikwijdte verzoek

Informatie die niet onder de reikwijdte van uw verzoek valt, maar wel in de documenten is opgenomen, maak ik niet openbaar.⁴ In dit geval betreft het informatie over andere zendmasten. Deze passages zijn onleesbaar gemaakt.

Rechtsmiddelen

Indien u het met dit besluit niet eens bent, kunt u binnen zes weken na de datum van dit besluit schriftelijk bezwaar maken. Ook een andere belanghebbende kan tegen dit besluit bezwaar maken. Het bezwaarschrift kan worden gestuurd aan de Directeur Staatsbosbeheer, Postbus 2, 3800 AA Amersfoort. Uw bezwaarschrift kunt u ook per e-mail versturen naar info@staatsbosbeheer.nl. U wordt verzocht een afschrift van dit besluit bij het bezwaarschrift te voegen.

Een bezwaarschrift moet zijn **ondertekend** en bevat tenminste:

- uw naam en adres;
- een datum;
- een omschrijving van het besluit waartegen het bezwaar is gericht;
- de redenen waarom u het niet eens bent met het besluit.

Het niet voldoen aan deze eisen kan leiden tot niet-ontvankelijkheid van het bezwaarschrift. Dat betekent dat uw bezwaar niet inhoudelijk wordt behandeld.

Als u nog vragen heeft, kunt u contact opnemen met [redacted] of Woo@staatsbosbeheer.nl.

Met vriendelijke groet,
de algemeen directeur Staatsbosbeheer, namens deze,

[redacted]

drs.ing. C.M.J. te Boome
directeur Terreinbeheer & Ontwikkeling (wnd)

⁴ ECLI:NL:RVS:2018:1356.

Inventarislijst

Document nummer	Bestandsnaam import	Weigeringsgrond	Zienswijze	Openbaar
1	E-mail: Zoekgebied Ravenswoud 71668AA - FOCUS	5.1.2.e	Ja	Deels openbaar
2	Makkinga_K_373.pdf			Openbaar, via het Kadaster
3	Makkinga_K_373 kadastrale kaart (1).pdf			Openbaar, via het Kadaster
4	E-mail: RE_ verzoek nieuwe zendmast Makkinga	5.1.2.e;5.1.2.b		Deels openbaar
5	D22-20113 0339 Ravenswoud AP Tekeningen_vs4.1 1263452_1_1	5.1.2.e	Ja	Deels openbaar
6	D22-20114 Instemmingsbrief providers 1263461_3_3	5.1.2.e	Ja	Deels openbaar
7	D23-21522 lijst tbv invoer cmsi zendmasten 1456481_1_0	5.1.2.e;Buiten reikwijdte		Deels openbaar
8	E-mail: invoer 2023-07-06 verzoek invoer contracten zendmasten	5.1.2.e;5.1.2.i		Deels openbaar
9	D23-20147 37092299 KPN TILBURG ovk166281 1467135_1_1	5.1.2.b	Ja	Deels openbaar
10	E-mail: 2023-06-07 invoer zendmast KPN OVK166281	5.1.2.e;5.1.2.b		Deels openbaar
11	Factuur 2025	5.1.2.b		Deels openbaar
12	Bijlage factuur 2024	5.1.2.b;Buiten reikwijdte		Deels openbaar
13	Factuur 2024	5.1.2.e;5.1.2.i;5.1.2.b		Deels openbaar

From: "5.1.2.e [redacted]@kpn.com" <5.1.2.e [redacted]@kpn.com>
Sent: Tue, 13 Apr 2021 10:39:16 +0200
To: "5.1.2.e [redacted]" <5.1.2.e [redacted]@staatsbosbeheer.nl>
Subject: Zoekgebied Ravenswoud 71668AA - FOCUS -
Attachments: Makkinga_K_373 kadastrale kaart (1).pdf, Makkinga_K_373.pdf

Hi 5.1.2.e [redacted]

Namens KPN doe ik een aanvraag voor een nieuwe mastlocatie in Ravenswoud.

Kun je aangeven of Staatsbosbeheer interesse heeft.

Ik hoor graag.

Met vriendelijke groet,



5.1.2.e [redacted]

KPN B.V.
Maanplein 55

2516 CK 's-Gravenhage

Postbus 30139 2500 GC 's-Gravenhage
mobiel: 5.1.2.e [redacted]

Email: 5.1.2.e [redacted] [@kpn.com](mailto:5.1.2.e [redacted]@kpn.com)

From: "5.1.2.e"
Sent: Fri, 2 Jul 2021 09:10:06 +0200
To: "5.1.2.e" <5.1.2.e@staatsbosbeheer.nl>
Subject: RE: verzoek nieuwe zendmast Makkinga

Hallo 5.1.2.e

Geen bezwaar zoals het nu lijkt, wat ons betreft zet je alles in gang en fijn als je me op de hoogte houdt van de ontwikkelingen. Met name als/zodra er een veldbezoek gepland wordt willen we dat weten en deels aanhaken en/of even een seintje.

Goed weekend en bedankt ook voor de soepele communicatie!

met vriendelijke groet,

5.1.2.e 5.1.2.e **Drents Friese Wold**

Staatsbosbeheer | Bosweg 27b | 9423TA Hoogersmilde

telefoonnummer: 5.1.2.e



www.boswachtersblog.nl/drentsfriesewold

Van: 5.1.2.e
Verzonden: donderdag 1 juli 2021 11:42
Aan: 5.1.2.e <5.1.2.e@staatsbosbeheer.nl>
Onderwerp: RE: verzoek nieuwe zendmast Makkinga

Jahoor, kan snel en ik verwacht dinsdag aanstaande

Mocht dat nog te kort dag zijn dan graag bericht

5.1.2.e

Van: 5.1.2.e
Verzonden: donderdag 1 juli 2021 10:49
Aan: 5.1.2.e <5.1.2.e@staatsbosbeheer.nl>
Onderwerp: RE: verzoek nieuwe zendmast Makkinga

Beste 5.1.2.e

Bedankt voor het uitzoeken. Ik hoor graag spoedig wat de mogelijkheden zijn. In telecom land zit er helaas altijd wel veel druk op, hopelijk kun je me komende week iets melden. Het is namelijk zo dat een provider altijd een vergunning moet aanvragen, dit traject duurt altijd lang. Daarom willen ze altijd snel antwoord van SBB zodat ze de nodige vergunningen kunnen aanvragen.

Ik heb in overleg met de providers geruime tijd gewerkt aan een standaard overeenkomst die nu landelijk wordt toegepast. De vergoeding heb ik door een onafhankelijke partij laten taxeren en is dus marktconform. Deze vergoeding wordt elk jaar ook geïndexeerd.

Hoor graag of de toekomstige mast geplaatst kan worden. mochten er vragen zijn dan hoor ik het graag.

Met vriendelijke groet,

5.1.2.e 5.1.2.e
5.1.2.e 5.1.2.e

**Staatsbosbeheer**

Limburg | Stationstraat 142 | 5807 AD Oostrum | tel. 5.1.2.e

5.1.2.e @staatsbosbeheer.nl | www.staatsbosbeheer.nl

Aanwezig: 5.1.2.e

Van: 5.1.2.e
Verzonden: donderdag 1 juli 2021 09:34
Aan: 5.1.2.e <5.1.2.e@staatsbosbeheer.nl>
Onderwerp: RE: verzoek nieuwe zendmast Makkinga

Hallo 5.1.2.e

Dank voor je bericht, in eerste instantie zie ik niet direct bezwaar en eens met wat je schrijft inzake de lusten/lasten

Zal het afstemmen interne want soms lijkt het prima te kunnen maar zijn er toch bezwaren, dat hoor je binnenkort van mij.

Kun je, nu we het toch over lusten en lasten hebben, eens wat licht laten schijnen op of die 5.1.2.b een redelijk bedrag is? Wil en hoeft niet het onderste uit de kan maar kan me ook voorstellen dat het in bepaalde gevallen meer kan opleveren.

Wat is je deadline voor een definitief antwoord met het oog op de zomervakantieperiode?

met vriendelijke groet,

5.1.2.e 5.1.2.e **Drents Friese Wold**

Staatsbosbeheer | Bosweg 27b | 9423TA Hoogersmilde

telefoonnummer: 5.1.2.e



www.boswachtersblog.nl/drentsfrieseveld

Van: 5.1.2.e

Verzonden: woensdag 30 juni 2021 14:25

Aan: 5.1.2.e <5.1.2.e@staatsbosbeheer.nl>

Onderwerp: verzoek nieuwe zendmast Makkinga

Beste 5.1.2.e

KPN heeft mij onlangs benadert met de vraag of er een nieuwe zendmast geplaatst kan worden in het buitengebied van Makkinga. De bereikbaarheid in dit gebied is blijkbaar zeer slecht. KPN heeft een zoekgebied aangegeven nabij de Compagnonsweg. Het kadastrale perceel betreft Makkinga (MKG00) K 373. Zie ook het kaartje hieronder.



Het zal een mast worden van circa 41 meter hoog en zal een maximaal grondoppervlak hebben van 100m². De jaarlijks terugkerende huuropbrengsten bedragen circa €^{5.1.2.b} die rechtstreeks ten goede komen aan de beheereenheid. Ik wil je vragen het verzoek met de boswachter beheer door te spreken en te beoordelen of een mast op deze locatie gewenst is. Mocht deze locatie niet geschikt zijn verneem ik graag een alternatieve locatie in de nabijheid. Ik wil namelijk graag een alternatief aanbieden. Het kan voorkomen dat er een mast bij de buurman herrijst als Staatsbosbeheer negatief tegenover een mast staat. Dan hebben we wel de lasten maar niet de baten.

Als in eerste opzicht het kadastraal perceel geschikt is voor een mast zal er nog een veldbezoek worden ingeplant met KPN. De details worden besproken en worden de maten opgemeten om het kaartmateriaal op te stellen. Indien alles akkoord is zal ik de mast schriftelijk vastleggen en zal KPN het vergunningen traject met de gemeente opstarten.

Graag verneem ik of de locatie geschikt is. Mochten er vragen zijn dan hoor ik het graag.

Met vriendelijke groet,

5.1.2.e 5.1.2.e
5.1.2.e 5.1.2.e




Staatsbosbeheer

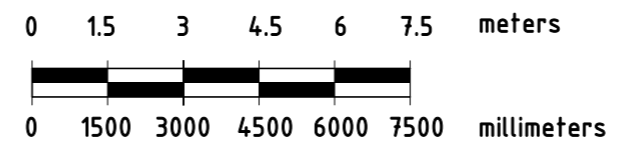
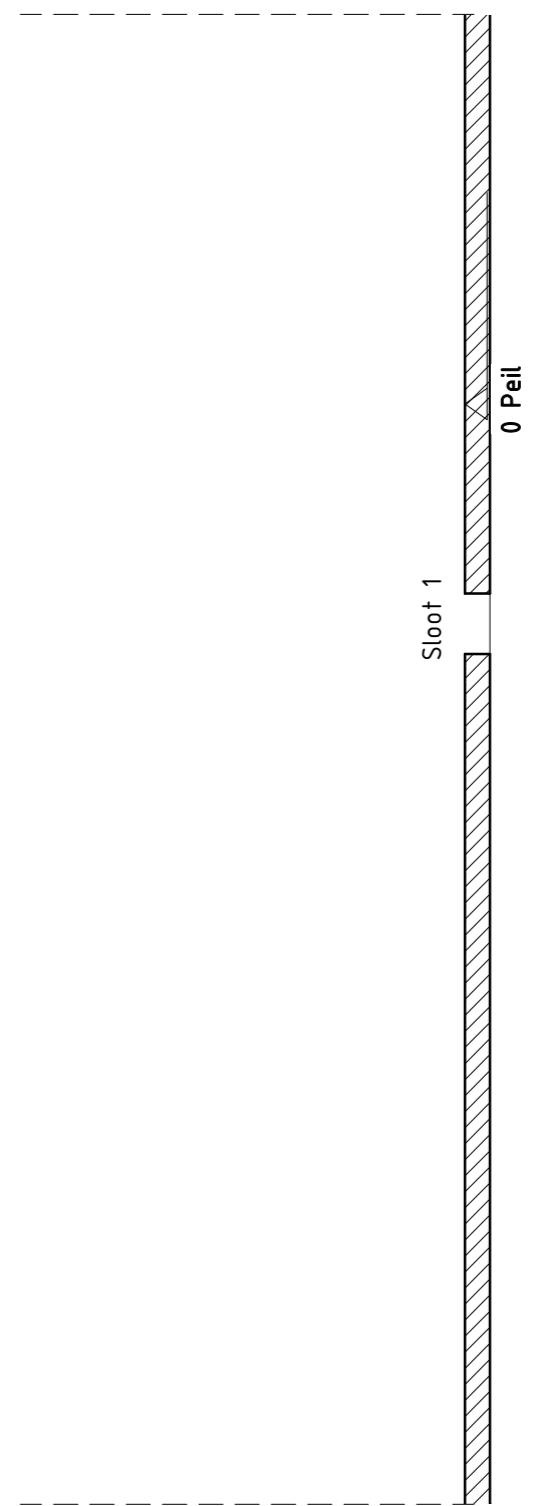
Limburg | Stationstraat 142 | 5807 AD Oostrum | tel. ^{5.1.2.e}

5.1.2.e [redacted] [@staatsbosbeheer.nl](mailto:[redacted]@staatsbosbeheer.nl) | www.staatsbosbeheer.nl

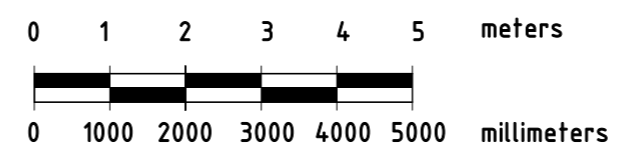
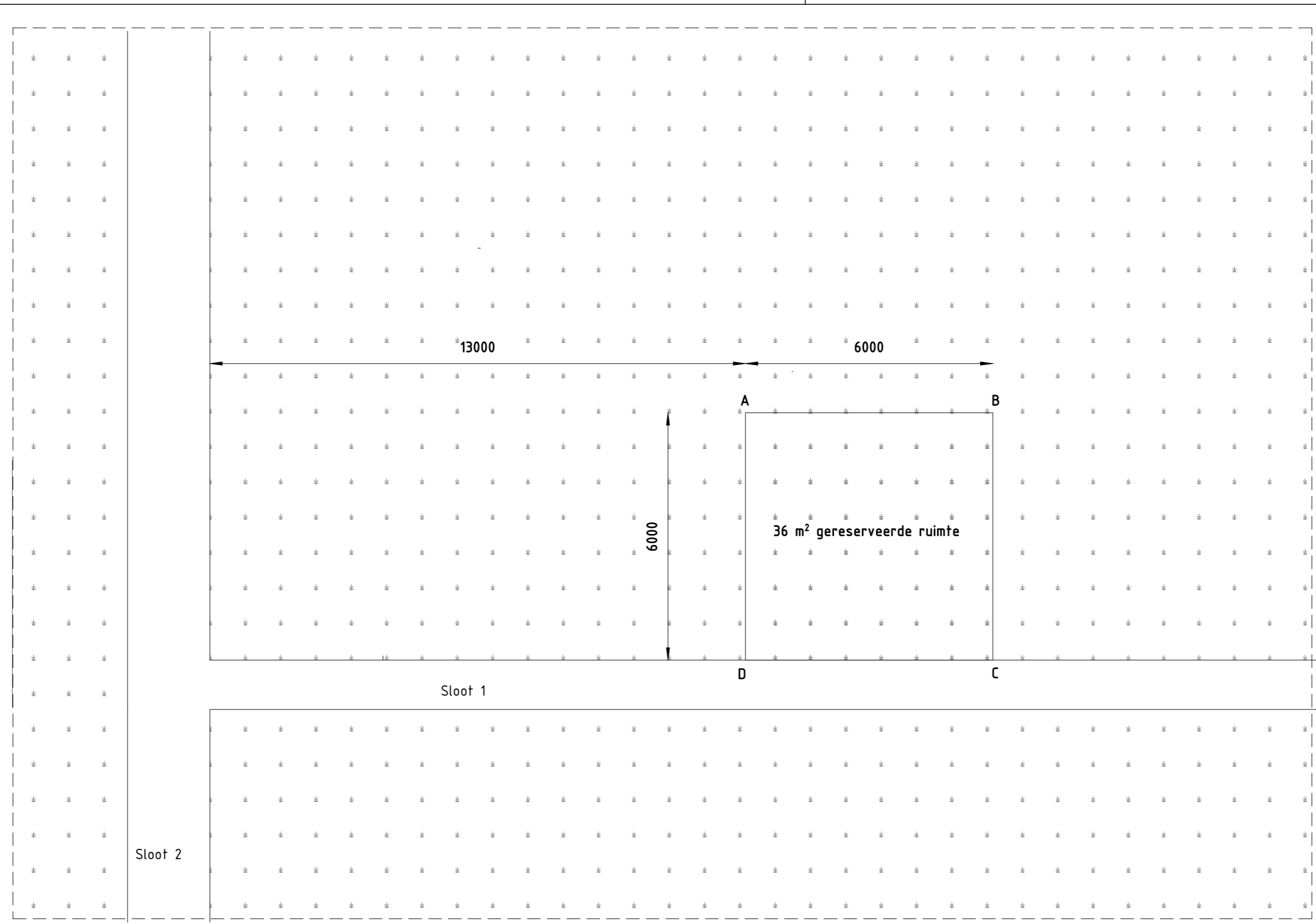
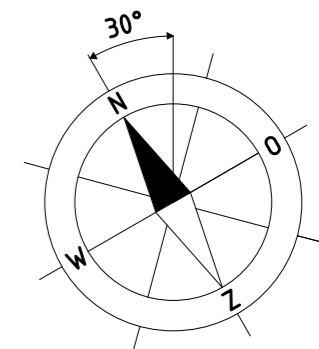
Aanwezig: 5.1.2.e [redacted]

DOCUMENTNR:	REV:	DATUM:	DOCUMENTTITEL:
0339-0000-1	0	15-12-21	Index
0339-0010-1	0	15-12-21	Vooraanzicht bestaande situatie
0339-0050-1	0	15-12-21	Bovenaanzicht bestaande situatie
0339-0060-1	0	15-12-21	Kadaster situatie tekening
0339-0061-1	0	15-12-21	Contracttekening
0339-0100-1	0	15-12-21	Technisch vooraanzicht
0339-0110-1	0	15-12-21	Technisch bovenaanzicht
0339-0120-1	0	15-12-21	Vooraanzicht apparatuur (ruimte)
0339-0120-2	0	15-12-21	Vooraanzicht apparatuur (ruimte)
0339-0130-1	0	15-12-21	Bovenaanzicht apparatuur (ruimte)

Plaats : 8427 RK Ravenswoud						Opstelpuntnummer :	
Adres : Compagnonsweg 44 (Nabij)						0339	
Details :						Tekeningnummer :	
Omschrijving: Index						0000	
X/Y coördinaten: 222.033 / 553.186						Amerikaanse projectie	
Schaal n.v.t.		RCT	Rev.	Datum	Get.	Gec.	
Eenheid mm		3D	0	15-12-21	5.1.2.e		
Blad 1 van 1 Bladen		Page					

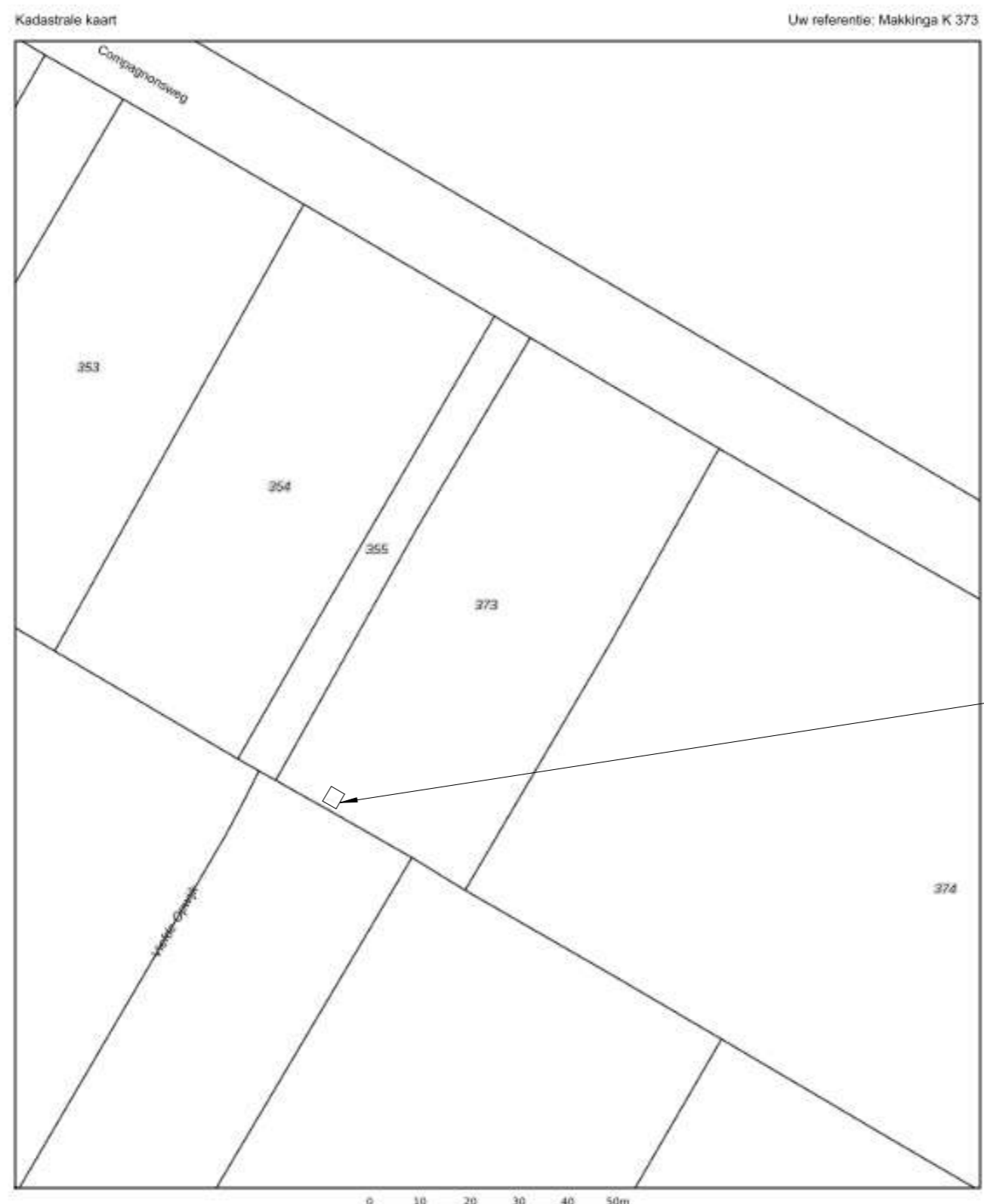


Plaats : 8427 RK Ravenswoud					Opstelpuntnummer :	
Adres : Compagnonsweg 44 (Nabij)					0339	
Details :					Tekeningnummer :	
Omschrijving: Vooraanzicht bestaande situatie					0010	
X/Y coördinaten: 222.033 / 553.186					Amerikaanse projectie	
Schaal 1 : 150	RCT	Rev.	Datum	Get.	Gec.	
Eenheid mm	3D	0	15-12-21	5.1.2.e		
Blad 1 van 1 Bladen	Page					



Plaats : 8427 RK Ravenswoud					Opstelpuntnummer :	
Adres : Compagnonsweg 44 (Nabij)					0339	
Details :					Tekeningnummer :	
Omschrijving: Bovenaanzicht bestaande situatie					0050	
X/Y coördinaten: 222.033 / 553.186					Amerikaanse projectie	
Schaal 1 : 100	RCT	Rev.	Datum	Get.	Gec.	
Eenheid mm	3D	A3	0	15-12-21	5.1.2.e	
Blad 1 van 1 Bladen		Page				





KPN Site 0339

Pad op perceel K335 zal gebruikt worden tijdens de bouw en na de werkzaamheden hersteld worden door KPN.

Na de bouw zal dit pad gebruikt worden als toegangspad tot de mast.

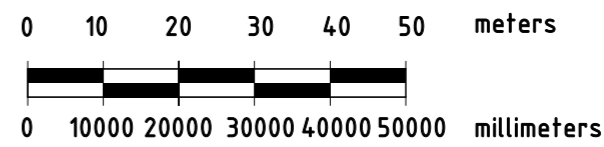
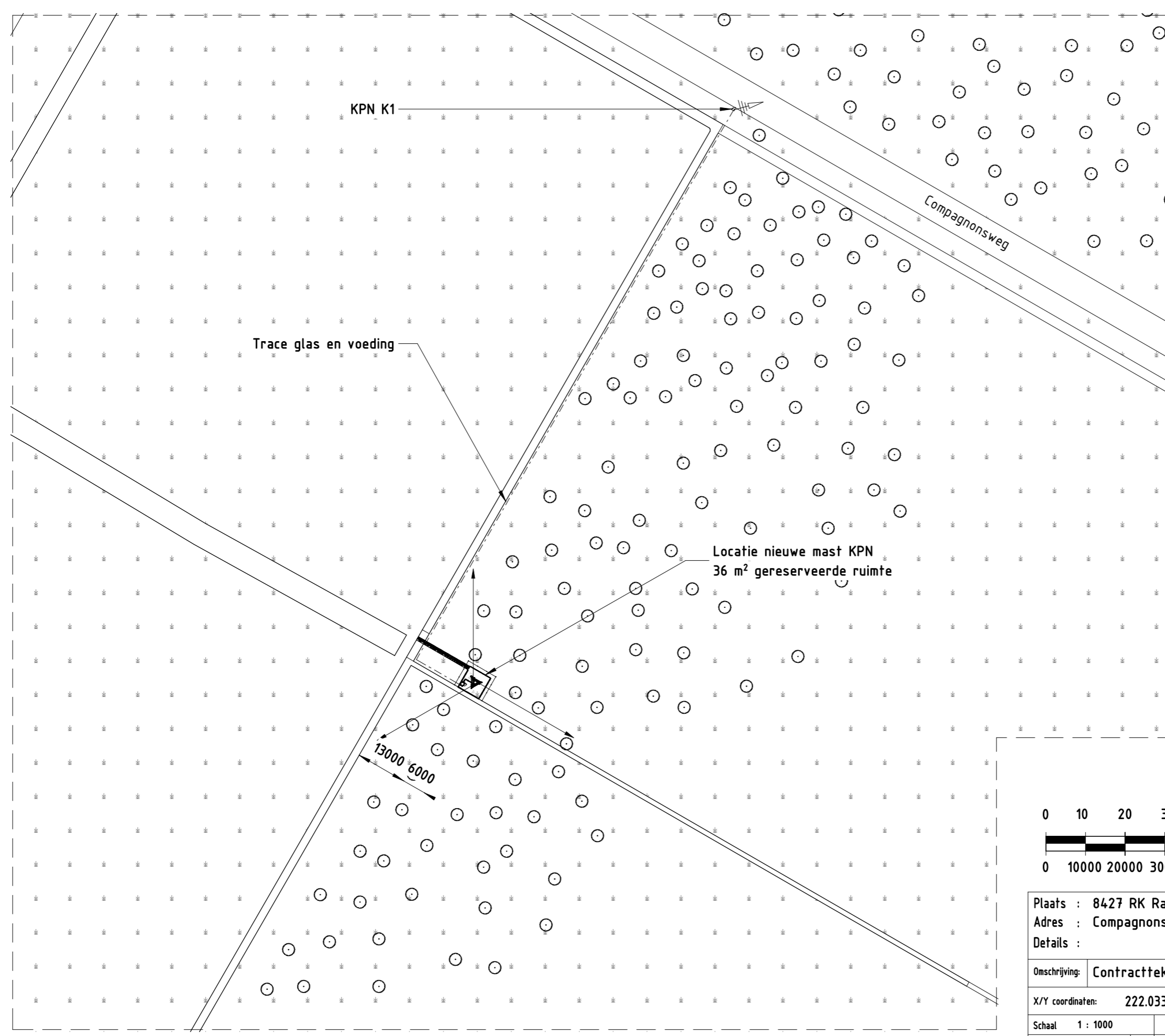
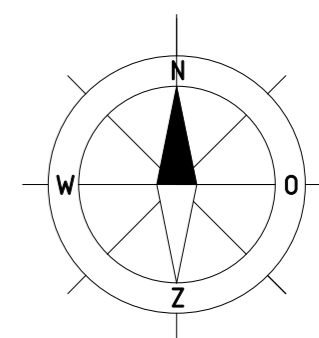
12345	Deze kaart is noordgericht	Schaal 1: 1000	
21	Perceelnummer	Kadastrale gemeente Makkinga	
	Huisnummer	Sectie K	
	Vastgestelde kadastrale grens	Perceel 373	
	Voorlopige kadastrale grens		
	Administratieve kadastrale grens		
	Bebouwing		

Voor een exclusief uitreksel, geleverd op 8 december 2020. De bewaarder van het kadaster en de openbare registers.

Aan dit uitreksel kunnen geen betrouwbare maten worden ontleend. De Dienst voor het kadaster en de openbare registers behoudt zich de intellectuele eigendomsrechten voor, waaronder het auteursrecht en het databankrecht.

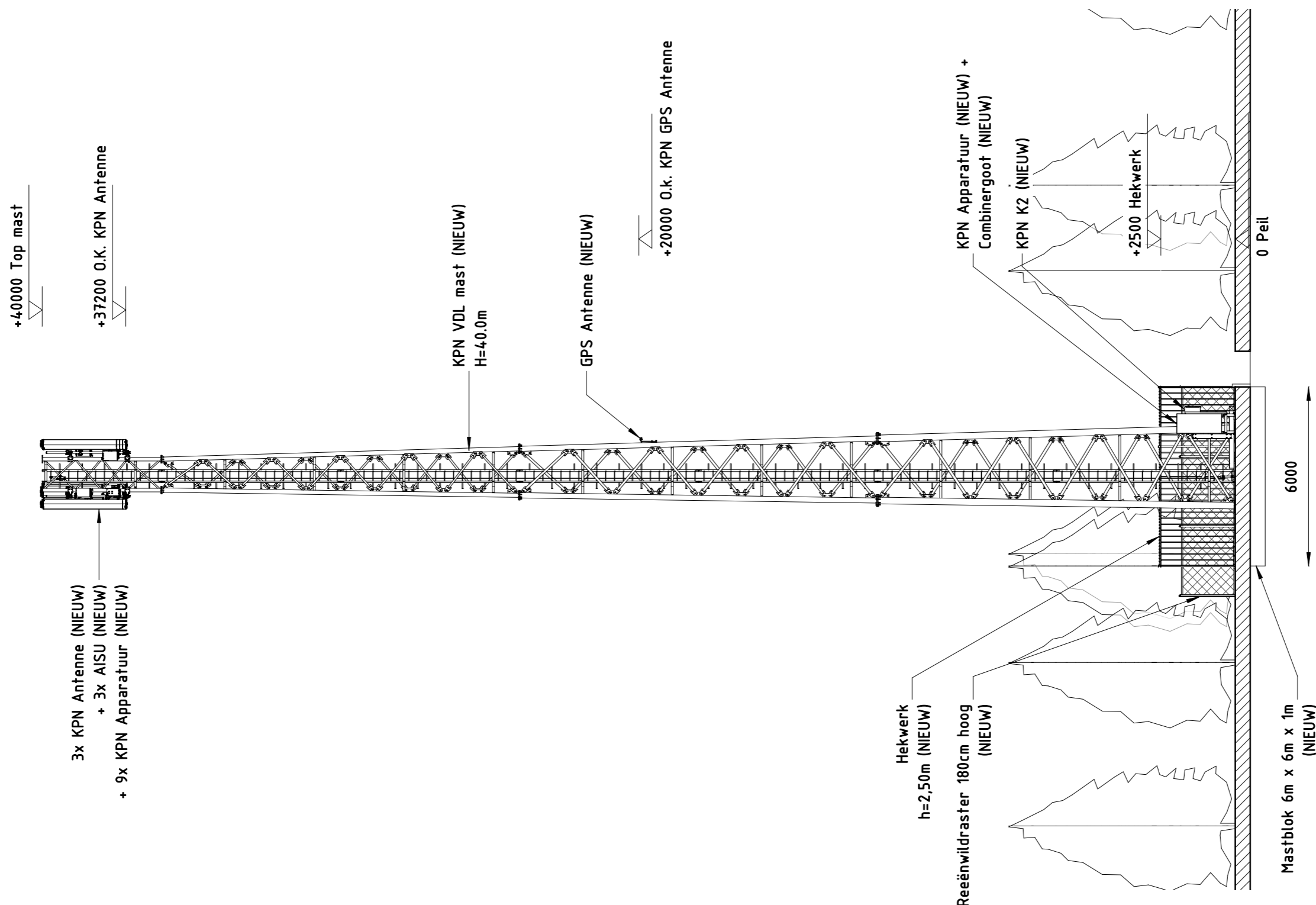
Plaats : 8427 RK Ravenswoud		Opstelpuntnummer :	
Adres : Compagnonsweg 44 (Nabij)		0339	
Details :		Tekeningnummer :	
Omschrijving: Kadaster situatie tekening		0060	
X/Y coördinaten: 222.033 / 553.186		Amerikaanse projectie	
Schaal n.v.t.	RCT	Rev. 0	Datum 15-12-21
Eenheid mm	3D	A3	5.1.2.e
Blad 1 van 1 Bladen	Page		





Plaats : 8427 RK Ravenswoud					Opstelpuntnummer :	
Adres : Compagnonsweg 44 (Nabij)					0339	
Details :					Tekeningnummer :	
Omschrijving: Contracttekening					0061	
X/Y coördinaten: 222.033 / 553.186					Amerikaanse projectie	
Schaal 1 : 1000	RCT	Rev.	Datum	Get.	Gec.	
Eenheid mm	3D	A3	0	15-12-21	5.1.2.e	
Blad 1 van 1 Bladen	Page					



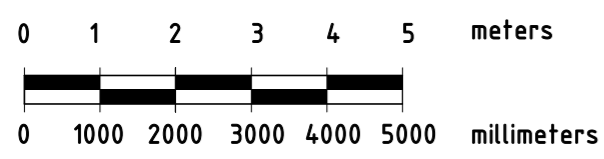
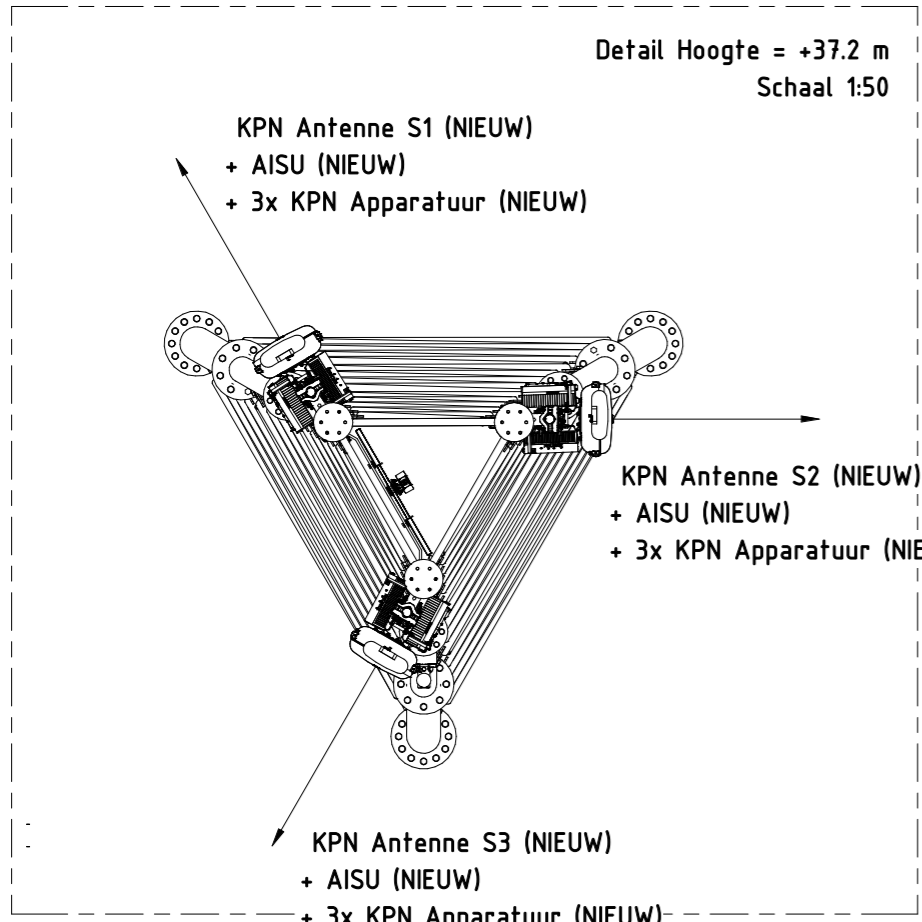
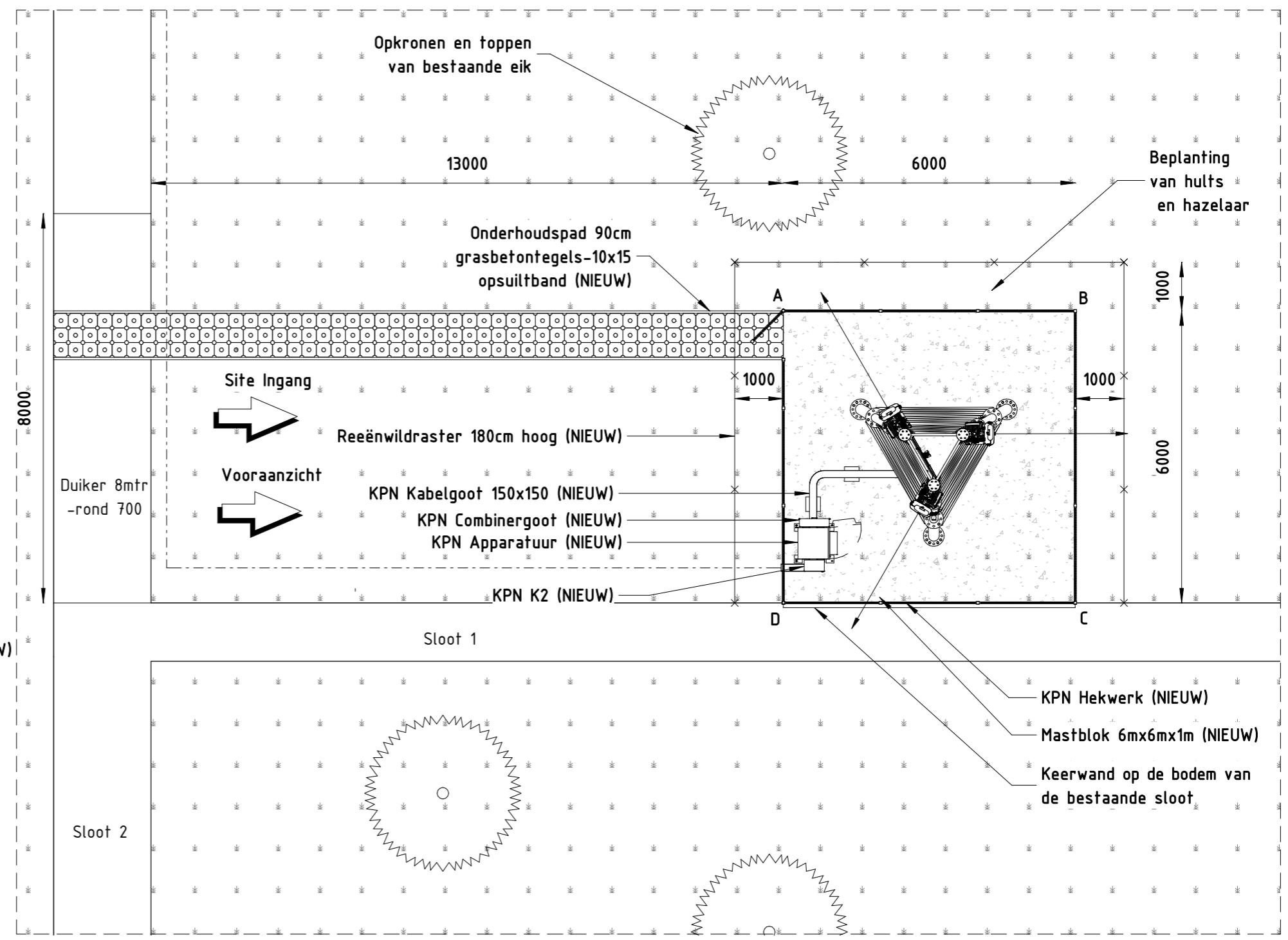
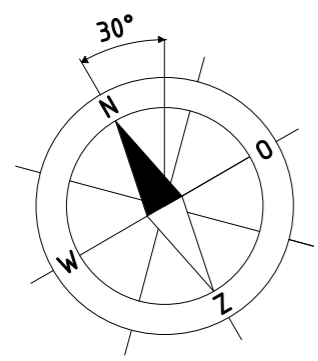


Apparatuur, hekwerk en 1e mastsectie in kleur (RAL6009)

KPN Antenneconfiguratie Tabel (NIEUW)					
Sector	Antenne type	RRH	Azimuth	Hoogte	Fiber Lengte
S1	A114521Rv06	5509t + 5301 + 5502	0°	+37.20 m	3 x 50m
S2	A114521Rv06	5509t + 5301 + 5502	120°	+37.20 m	3 x 50m
S3	A114521Rv06	5509t + 5301 + 5502	240°	+37.20 m	3 x 50m

Plaats : 8427 RK Ravenswoud		Opstelpuntnummer :	
Adres : Compagnonsweg 44 (Nabij)		0339	
Details :		Tekeningnummer :	
Omschrijving: Technisch voorbeeld		0100	
X/Y coördinaten: 222.033 / 553.186		Amerikaanse projectie	
Schaal 1 : 150	RCT	Rev.	Datum
Eenheid mm	3D	0	15-12-21
Blad 1 van 1 Bladen	Page	Get.	Gec.
		5.1.2.e	





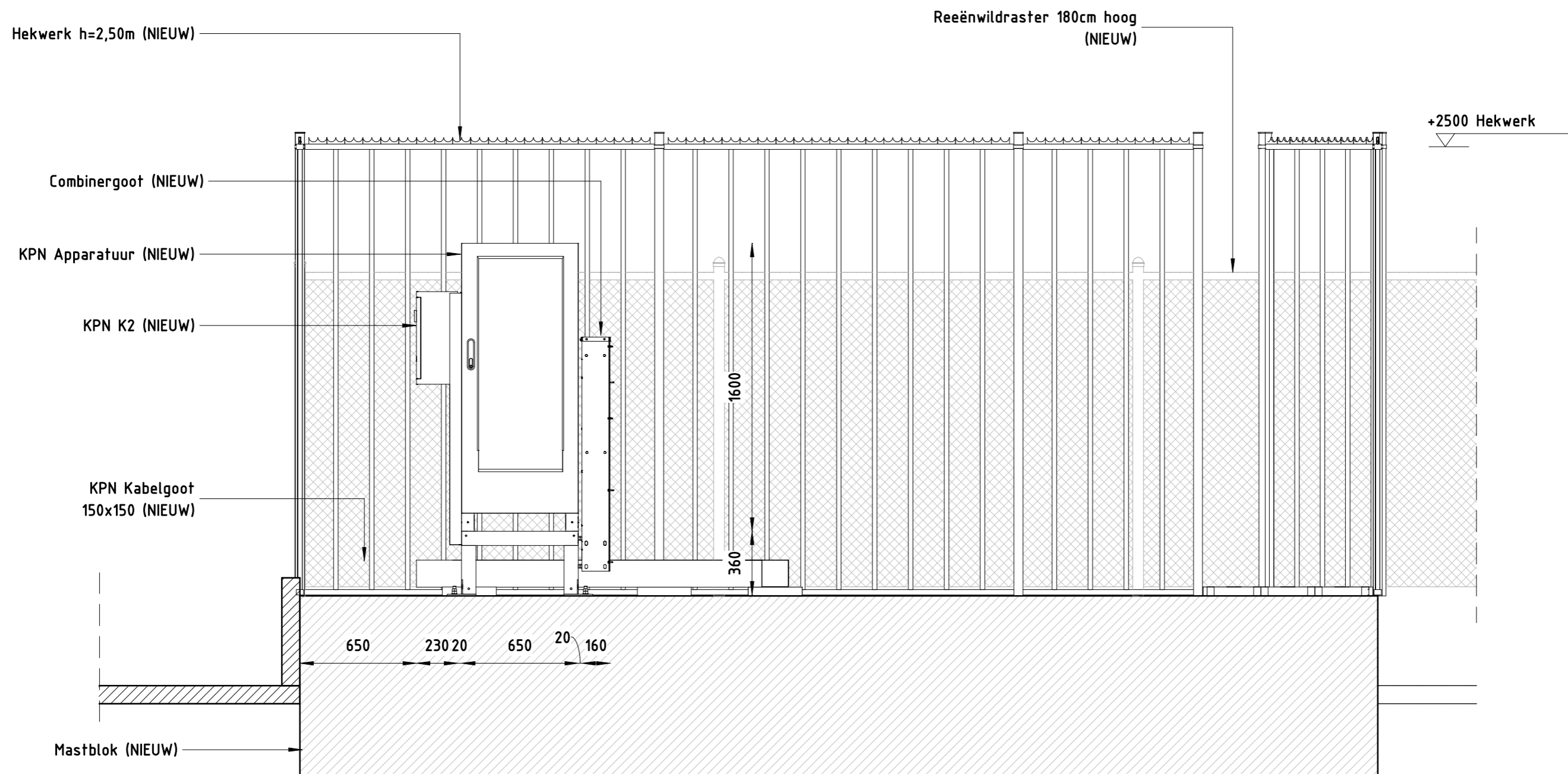
Hoekpunten mastblok	
A	222031, 553195
B	222036, 553192
C	222033, 553186
D	222028, 553190

Apparatuur, hekwerk en onderste sectie mast in RAL6009

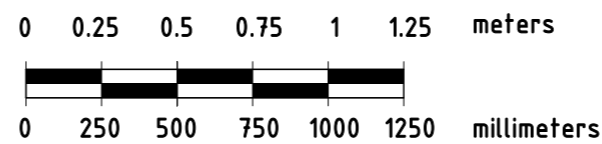
KPN Antenneconfiguratie Tabel (NIEUW)					
Sector	Antenne type	RRH	Azimuth	Hoogte	Fiber Lengte
S1	A114521Rv06	5509t + 5301 + 5502	0°	+37.20 m	3 x 50m
S2	A114521Rv06	5509t + 5301 + 5502	120°	+37.20 m	3 x 50m
S3	A114521Rv06	5509t + 5301 + 5502	240°	+37.20 m	3 x 50m

Plaats : 8427 RK Ravenswoud		Opstelpuntnummer :	
Adres : Compagnonsweg 44 (Nabij)		0339	
Details :		Tekeningnummer :	
Omschrijving: Technisch bovenaanzicht		0110	
X/Y coördinaten: 222.033 / 553.186		Amerikaanse projectie	
Schaal 1 : 100	RCT	Rev.	Datum
Eenheid mm	3D	0	15-12-21
Blad 1 van 1 Bladen	Page	Gef. 5.1.2.e	



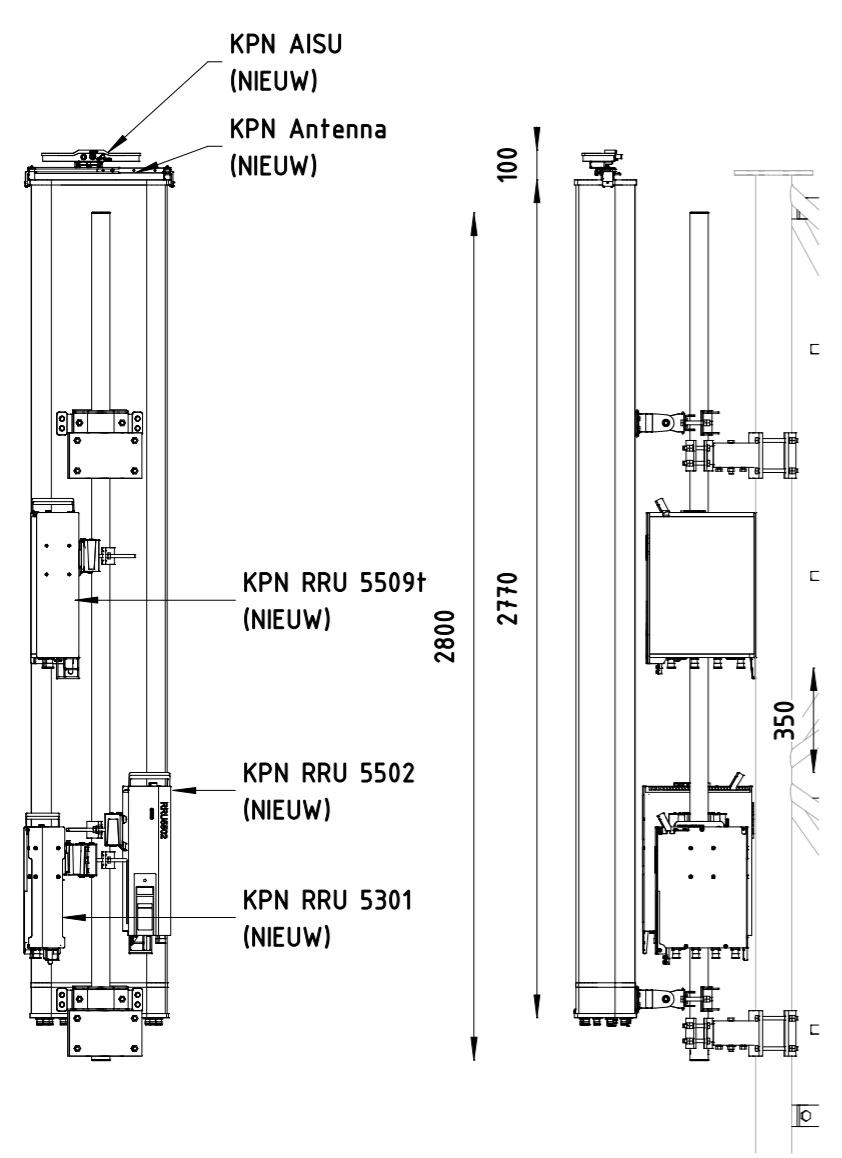


Apparatuur, hekwerk en onderste sectie mast in RAL6009

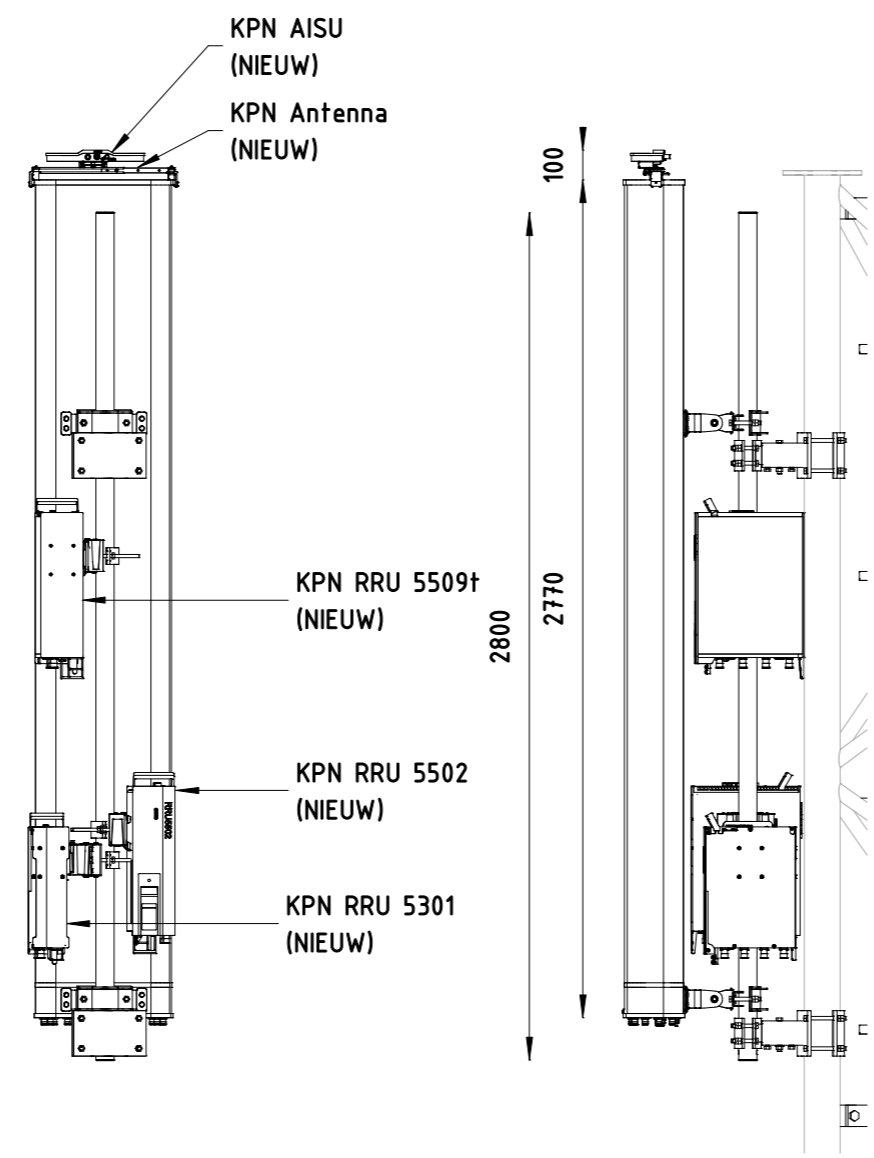


Plaats : 8427 RK Ravenswoud		Opstelpuntnummer :	
Adres : Compagnonsweg 44 (Nabij)		0339	
Details :		Tekeningnummer :	
Omschrijving: Vooraanzicht apparatuur (ruimte)		0120	
X/Y coördinaten: 222.033 / 553.186		Amerikaanse projectie	
Schaal 1 : 25	RCT	Rev. 0	Datum 15-12-21
Eenheid mm	3D	A3	5.1.2.e
Blad 1 van 2 Bladen	Page		

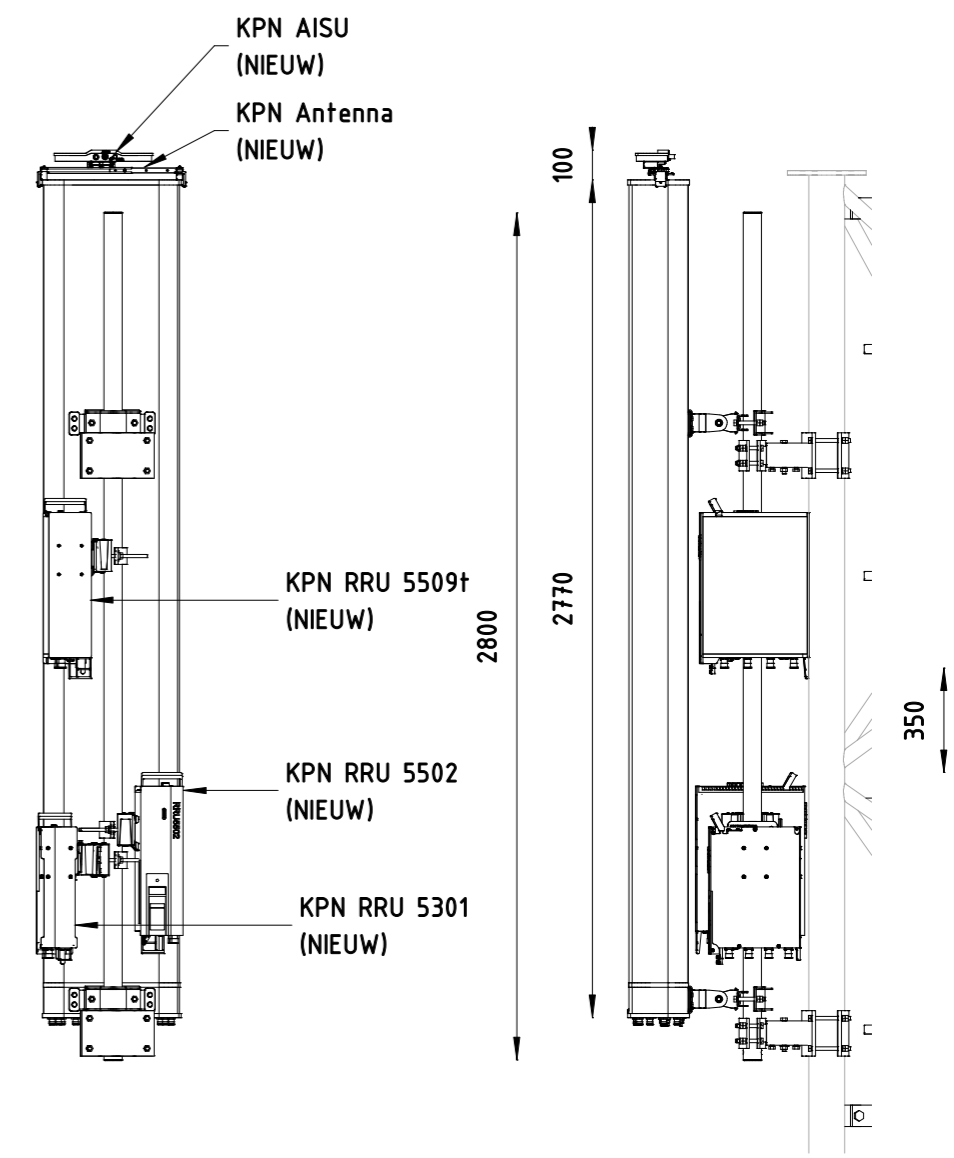




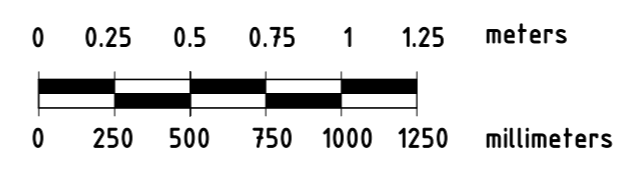
SECTOR 1



SECTOR 2

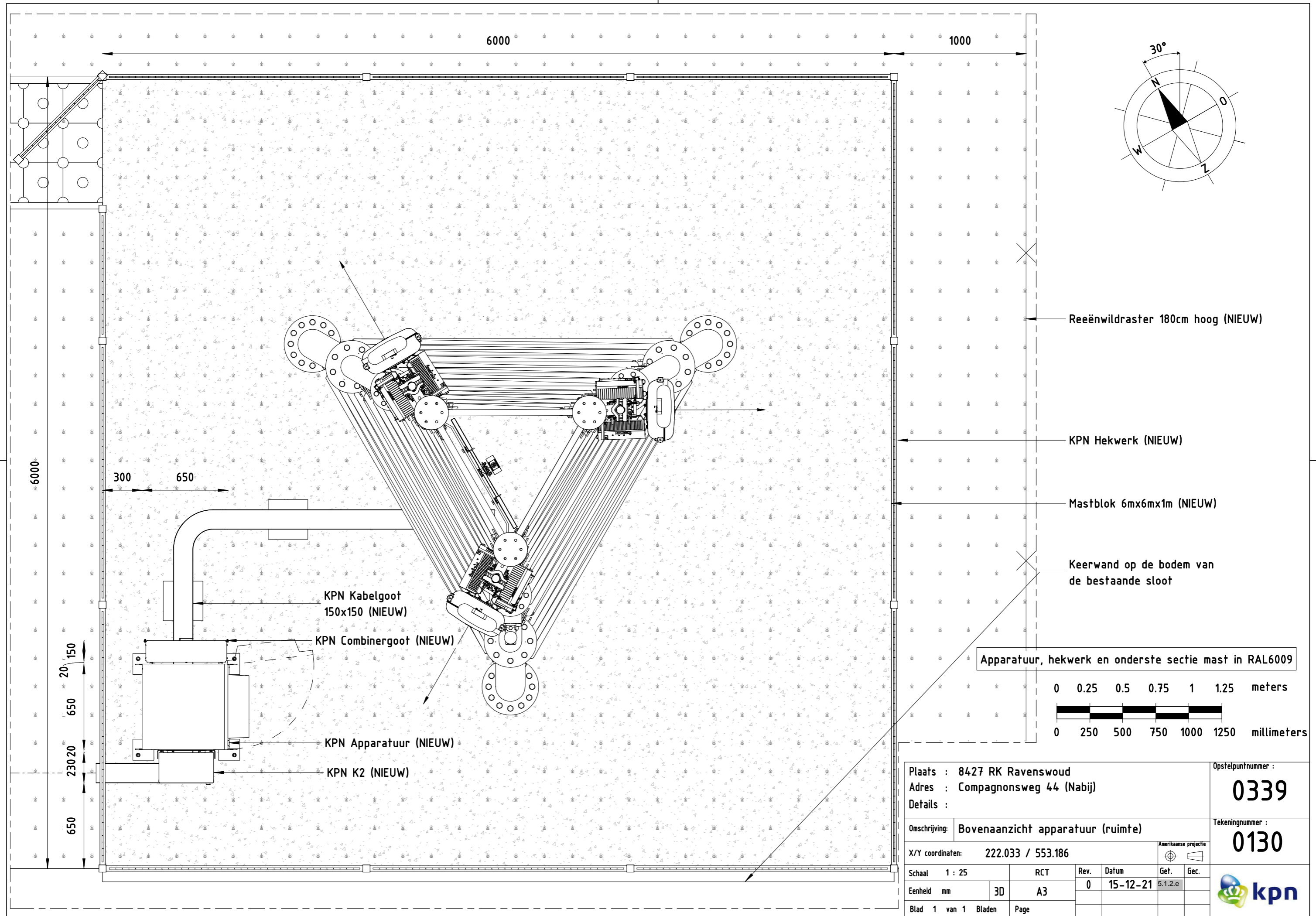


SECTOR 3

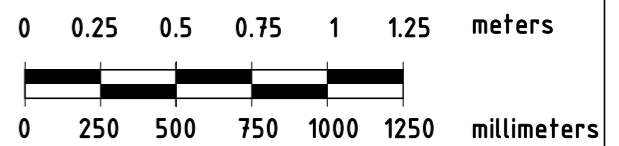


Plaats : 8427 RK Ravenswoud		Opstelpuntnummer :	
Adres : Compagnonsweg 44 (Nabij)		0339	
Details :		Tekeningnummer :	
Omschrijving: Vooraanzicht apparatuur (ruimte)		0120	
X/Y coördinaten: 222.033 / 553.186		Amerikaanse projectie	
Schaal 1 : 25	RCT	Rev. 0	Datum 15-12-21
Eenheid mm	3D	A3	5.1.2.e
Blad 2 van 2 Bladen	Page		





Apparatuur, hekwerk en onderste sectie mast in RAL6009



Plaats : 8427 RK Ravenswoud		Opstelpuntnummer :	
Adres : Compagnonsweg 44 (Nabij)		0339	
Details :		Tekeningnummer :	
Omschrijving: Bovenaanzicht apparatuur (ruimte)		0130	
X/Y coördinaten: 222.033 / 553.186		Amerikaanse projectie	
Schaal 1 : 25	RCT	Rev. 0	Datum 15-12-21
Eenheid mm	3D	A3	5.1.2.e
Blad 1 van 1 Bladen	Page		



KPN B.V.

T.a.v. 5.1.2.e

Postbus 30139
2500 CK 's-Gravenhage

Datum 17 juni 2022

Onderwerp Instemming tot plaatsen zendmast te Ravenswoud (Makkinga)

Behandeld door 5.1.2.e

Ons kenmerk Z22-4091 / D22-20114

Uw kenmerk –

Bijlagen Constructie tekening

Geachte 5.1.2.e

Op 13 april 2021 heeft u namens KPN aan Staatsbosbeheer een verzoek gedaan voor het plaatsen van een zendmast. De zoeklocatie was gelegen nabij de Compagnonsweg te Ravenswoud. U heeft hierover contact gehad met 5.1.2.e In overleg met 5.1.2.e 5.1.2.e en 5.1.2.e 5.1.2.e 5.1.2.e van de beheerseenheid Drents-Friese Wold is een passende locatie gevonden op het kadastrale perceel Makkinga, sectie K, nummer 373.

De vakwerkmast beschreven in het tekenpakket met sitenummer 0339 voldoet aan de voorwaarden van de 'Standaard Overeenkomst Zendmasten', die KPN en Staatsbosbeheer zijn aangegaan per 1 januari 2015. Daarom kan Staatsbosbeheer instemmen met het bouwen en plaatsen van de zendmast op de bovengenoemde locatie. De zendmast zal worden toegevoegd aan de bijlage 'overzicht opstelpunten' van genoemde overeenkomst .

Conform artikel 4 van de Standaard Overeenkomst Zendmasten krijgt het gehuurde gedeeltelijke perceel een looptijd van 15 jaar. De ingangsdatum en betalingsverplichting vinden doorgang onder voorbehoud van het verkrijgen van de benodigde vergunning(en) door KPN betreft de plaatsing van de mast.

Als u nog vragen hebt dan kunt u contact opnemen met 5.1.2.e via 5.1.2.e of 5.1.2.e @staatsbosbeheer.nl.

Met vriendelijke groet,
de directeur Staatsbosbeheer, namens deze,

5.1.2.e

drs. B.A. Revis
directeur Terreinbeheer & Ontwikkeling

Titel	Begindatum	Status	Type	Verantwoordelijke medewerker	Project	Zaak
BR						
CMSI: IN VOORBEREIDING #F: 5.1.2.e 5.1.2.e wachten op invoer cmsi t/m actief# Drenthe zendmast	7-6-2023	Gepland	Taak	5.1.2.e 5.1.2.e	16-294	Z22-4091-Drents-Friese Wold - OVK166281 - KPN B.V. - zendmast site nr. 0339 Nabij de Compagnonweg te Ravenswoud (Makkinga) (MKG00 K 373)
BR						

From: "5.1.2.e"
Sent: Thu, 6 Jul 2023 14:42:33 +0200
To: "5.1.2.e" <5.1.2.e@staatsbosbeheer.nl>
Cc: "SBB Zendmasten" <5.1.2.i@staatsbosbeheer.nl>
Subject: invoer 2023-07-06 aan cynthia verzoek invoer contracten zendmasten
Attachments: lijst tbv invoer cmsi zendmasten.xlsx

Hoi 5.1.2.e

Wil jij binnenkort deze contracten indexeren en op actief zetten? Zie bijgevoegde lijst en zie mijn eerdere mails hierover.

We willen binnenkort deze klanten een verzamelfactuur mailen.

Met vriendelijke groet,

5.1.2.e

5.1.2.e

Staatsbosbeheer

team Grondzaken | afdeling Vastgoed & Geoinformatie

E 5.1.2.e@staatsbosbeheer.nl

T 5.1.2.e | M 5.1.2.e | F _

Locatie: Groningen



Smallepad 5 | 3811 MG | Amersfoort
postbus 2 | 3800 AA | Amersfoort



Factuur

KPN zendmasten
Hart van Brabantlaan 16
5038 JL TILBURG



Factuurnummer 37092299
Factuurdatum 26-7-2023
Debiteurnummer 214619
Uw BTW-nummer
Uw referentie

Bank Rabobank
IBAN NL17RABO0127567747
BIC RABONL2U
Ons BTW-nummer NL806511588B01
Pagina 1 / 1

Contract: 166281
Planeenheid: Drents-Friese Wold

omschrijving	bedrag	BTW
Huur - onbebouwd (niet agrarisch) 1 januari 2023 - 31 december 2023 Site: 0339 Compagnonweg Makkinga (MKG00 K 373)	5.1.2.b	-

totaal exclusief BTW

5.1.2.b

totaal te betalen

EUR

5.1.2.b

Het totaalbedrag van deze factuur dient uiterlijk 25 augustus 2023 op bovenstaand bankrekeningnummer ten name van Staatsbosbeheer te zijn bijgeschreven. Bij betaling het factuur- en debiteurnummer vermelden.

From: "5.1.2.e"
Sent: Wed, 7 Jun 2023 10:49:02 +0200
To: "5.1.2.e" <5.1.2.e@staatsbosbeheer.nl>
Subject: 2023-06-07 aan 5.1.2.e invoer zendmast KPN OVK166281

Hoi 5.1.2.e

Zou jij OVK166281 willen invoeren t/m actief?

Overige info tbv invoer cmsi:

- Aanvangsvergoeding: € 5.1.2.b geen BTW
- Info factuur: zendmast site nr. 0339 Compagnonweg Ravenswoud (Makkinga) (MKG00 K 373)
- rappel jaarlijkse indexatie.

Reply je me even zodra deze is ingevoerd t/m actief?

Met vriendelijke groet,

5.1.2.e

5.1.2.e

Staatsbosbeheer

team Grondzaken | afdeling Vastgoed & Geoinformatie

E 5.1.2.e @staatsbosbeheer.nl

T 5.1.2.e | M 5.1.2.e | F _

Locatie: Groningen



Smallepad 5 | 3811 MG | Amersfoort
postbus 2 | 3800 AA | Amersfoort



Factuur

KPN zendmasten
Hart van Brabantlaan 16
5038 JL TILBURG



Factuurnummer 37118329
Factuurdatum 26-3-2025
Debiteurnummer 214619
Uw BTW-nummer
Uw referentie

Bank Rabobank
IBAN NL18RABO0335050050
BIC RABONL2U
Ons BTW-nummer NL806511588B01
Pagina 1 / 1

Contract: 166281
Planeenheid: Drents-Friese Wold

omschrijving	bedrag	BTW
Huur - onbebouwd (niet agrarisch) 1 januari 2025 - 31 december 2025 Site: 0339 Compagnonweg Makkinga (MKG00 K 373)	5.1.2.b	-

totaal exclusief BTW

5.1.2.b

totaal te betalen

EUR

5.1.2.b

Het totaalbedrag van deze factuur dient uiterlijk 25 april 2025 op bovenstaand bankrekeningnummer ten name van Staatsbosbeheer te zijn bijgeschreven. Bij betaling het factuur- en debiteurnummer vermelden.

Totaal overzicht KPN

BR

14	Z22-4091	definitief	Drents-Friese Wold - OVK166281 - KPN B.V. - zendmast site nr. 0339 Nabij de Compagnonweg te Makkinga (MKG00 K 373)	0339	€ 5.1.2.b	37105106
BR						
	15				€ 105.910,05	

Factuur

KPN B.V.
T.a.v. afdeling Crediteuren (18002)
Wilhelminakade 123
3072 AP ROTTERDAM

Datum 27 augustus 2024
Onderwerp Factuur KPN 2024 Standaard Overeenkomst Zendmasten
Behandeld door 5.1.2.e
Factuurnummer Z24-6906/D24-30660
Uw kenmerk -
Bijlagen Overzicht opstelpunten KPN 2024

Bank Rabobank
IBAN NL16RABO0385238177
BIC RABONL2U
Ons BTW nummer NL806511588B01

Geachte heer/mevrouw,

Hierbij doe ik u toekomen de jaarlijkse verzamel factuur voor het jaar 2024 (1-1-2024 tot 31-12-2024) conform de 'Standaard Overeenkomst Zendmasten'. Alle landelijke opstelpunten van KPN op het eigendom van Staatsbosbeheer zijn opgenomen in het overzicht dat als bijlage is bijgevoegd.

Standaard Overeenkomst Zendmasten	aantal	huurprijs 2024	Btw %	totaal
Opstelpunten, zie specificatie in de bijlage	15	€ 5.1.2.b	0%	€ 5.1.2.b

Het totaal bedrag van deze factuur dient uiterlijk 30 dagen na dagtekening op rekening NL16RABO0385238177 ten name van Staatsbosbeheer te zijn bijgeschreven. Bij betaling graag ons factuurnummer Z24-6906/D24-30660 vermelden.

Als u nog vragen hebt dan kunt u contact opnemen met 5.1.2.e via 5.1.2.e of 5.1.2.e @staatsbosbeheer.nl.

Met vriendelijke groet,
de directeur Staatsbosbeheer, namens deze,

5.1.2.e

drs. B.A. Revis
directeur Terreinbeheer & Ontwikkeling

Documentencover

Management informatie (in vullen door behandelaar)

Mandaathouder : Boudewijn Revis

Ondertekenaar : Boudewijn Revis

Directie: Bestuur & Strategie Kennis & Expertise Terreinbeheer & Ontwikkeling
 Financiën & Bedrijfsvoering

Betreft : Teken en (landelijke verzamelfactuur zendmasten) brief

Toelichting : in overleg is destijds besloten de landelijke zendmasten verzamelfactuur per brief aan te bieden. Het 'ons kenmerk' is daarmee het factuurnummer geworden. De providers/mastbeheerders moeten onder vermelding van dit zaak/briefnummer de betaling voldoen. Onze collega's in Amsterdam kunnen middels het 360 nummer de brief traceren. Het vermelde 'interne SBB nummer' op de bijlage is het factuurnummer waarop onze collega's de inkomsten kunnen verrekenen.

Legalisatie door Notaris: nee

Aangetekend: nee

Parafen*

	Naam	Paraaf	Datum
<input checked="" type="checkbox"/> Behandelaar	5.1.2.e	
<input type="checkbox"/> directeur Financiën & Bedrijfsvoering
<input checked="" type="checkbox"/> directeur Terreinbeheer & Ontwikkeling	Boudewijn Revis	
<input type="checkbox"/> directeur Kennis & Expertise
<input type="checkbox"/> directeur Bestuur & Strategie
<input type="checkbox"/> Afdelingsmanager
<input type="checkbox"/> Provinciehoofd
<input type="checkbox"/> Gebiedsmanager
<input type="checkbox"/> Teamleider
<input type="checkbox"/> Juridische zaken
<input type="checkbox"/> HRM
<input type="checkbox"/> ICT
<input type="checkbox"/> Inkoop & Huisvesting
<input checked="" type="checkbox"/> Vastgoed & Geo-informatie	5.1.2.e 5.1.2.e	
<input type="checkbox"/> Finance & Control

* De behandelaar geeft aan wie er een medeparaaf dient te geven. Bovenstaande lijst kan uitgebreid worden door bijvoorbeeld meerdere afdelingshoofden op te nemen. Indien per email akkoord wordt gegeven, dient deze e-mail toegevoegd te worden achter de documentcover met vermelding op deze documentcover 'zie e-mail' achter desbetreffende functionaris.

Afschriften (in te vullen door behandelaar)

In afschrift aan intern:

- DIV
 5.1.2.e
 5.1.2.i @staatsbosbeheer.nl

In afschrift aan extern:

-

Factuur

Registratiegegevens (in te vullen door behandelaar)

- Briefnummer Z24-6906/D24-30660
- 360° zaaknummer (indien van toepassing): Z24-6906
- CMSi-nummer diverse