


Datum 31 juli 2025
Onderwerp Besluit op uw Woo-verzoek
Behandeld door 
Ons kenmerk Z25-2903 / D25-27424
Uw kenmerk -
Bijlagen 30 (inclusief documentenoverzicht)

Geachte 

Op 28 april 2025 heeft u een verzoek op grond van de Wet open overheid (Woo) ingediend. In dit verzoek vraagt u om documenten/informatie 'die gaan c.q. betrekking hebben op handhaving toezicht loslopende honden in natuurgebieden van Staatsbosbeheer op de Utrechtse Heuvelrug'. Ik heb de ontvangst van uw verzoek per brief van 8 mei 2025 bevestigd. In deze brief heb ik u ook laten weten dat ik de beslissing op uw Woo-verzoek, op grond van artikel 4.4 lid 2 van de Woo, met twee weken uitstel, omdat ik meer tijd nodig heb om uw verzoek te kunnen behandelen.

Besluit

Ik heb 29 documenten gevonden die onder reikwijdte van uw Woo-verzoek vallen. Ik heb besloten tegemoet te komen aan uw verzoek en de documenten (deels) openbaar te maken. In de bijlage bij dit besluit treft u de documenten en een overzicht aan. Ik heb voor de duidelijkheid de bijlagen genummerd. De nummers op het overzicht komen overeen met de nummers op de documenten.

Ik heb in de bijgevoegde stukken een deel van de gegevens onleesbaar gemaakt. Voor de motivering verwijs ik u naar de overwegingen verderop in dit besluit. Per onleesbaar gemaakt onderdeel is met een letter aangegeven op basis waarvan de informatie niet openbaar wordt gemaakt. De letter correspondeert met de letter in de toegevoegde legenda's.

Ik stuur de documenten gelijk bij dit besluit mee, omdat ik niet verwacht dat er bezwaar is tegen openbaarmaking van de documenten.

Uw Woo-verzoek

Het moment waarop u uw verzoek heeft gedaan, heeft gevolgen voor naar welke documenten zijn gezocht. Een Woo-verzoek kan nooit gaan over documenten die na het opsturen van uw verzoek zijn geschreven.¹ Dit houdt in dat documenten die later zijn gemaakt dan de datum van uw verzoek, 28 april 2025, niet zijn meegenomen bij de behandeling van uw Woo-verzoek.

¹ ECLI:NL:RVS:2015:623.

In uw verzoek vraagt u om documenten/informatie 'die gaan c.q. betrekking hebben op handhaving toezicht loslopende honden in natuurgebieden van Staatsbosbeheer op de Utrechtse Heuvelrug'. Het gaat hierbij om de periode 1 januari 2020 t/m 28 april 2025. In het specifiek vraagt u om alle communicatie en documentatie, e-mails, whatsapp, meldingen, rapporten, alle bekeuringen, mutaties, proces verbalen, waarschuwingen, verslagen en foto's van Staatsbosbeheer die hier over gaan.

Documenten die zien op de totstandkoming, ingaan en mogelijke evaluatie van de periodieke aanlijnplicht voor honden die per 15 maart 2025 is ingegaan in delen van de Utrechtse Heuvelrug laat ik buiten beschouwing aangezien u op 28 april 2025 over dit specifieke onderwerp een apart Woo-verzoek heeft ingediend. Over dit onderwerp zal een apart besluit volgen.

Resultaten onderzoek

Ik heb uitgebreid onderzoek gedaan of Staatsbosbeheer de documenten heeft waarop uw informatieverzoek betrekking heeft. Ik heb hiervoor het (digitaal) archief, de systemen en de betrokken collega's geraadpleegd.

Ik heb in totaal 29 documenten gevonden die vallen onder de reikwijdte van uw verzoek.

Algemene informatie

Buitengewoon opsporingsambtenaren (Boa's) van Staatsbosbeheer houden toezicht op de gebieden van Staatsbosbeheer op de Utrechtse Heuvelrug. Zij controleren onder andere of de bezoekers zich houden aan de regels die gelden in deze gebieden. Er is geen apart beleid over het toezicht op loslopende honden. Wel wordt er door de provinciale eenheid een plan gemaakt dat ziet op toezicht en handhaving in deze gebieden. Daar valt uiteraard het toezicht op honden, die loslopen buiten de aangegeven losloopgebieden, en de handhaving daarvan ook onder.

Dit betekent dat een deel van de jaarplannen (en jaarverslagen) buiten reikwijdte van uw verzoek vallen. Ik heb wegens de leesbaarheid van deze documenten besloten om de informatie, die niet over het toezicht op de loslopende honden gaat, in dit geval niet buiten reikwijdte te beoordelen. Ik zou dan namelijk bijna het gehele jaarplan moeten lakken. Dit vind ik niet wenselijk. Het kan namelijk de indruk wekken dat Staatsbosbeheer informatie achter wil houden, terwijl dit niet aan de orde is. Ik maak daarom deze documenten deels openbaar.

Voor de jaren 2023 en 2024 is er geen jaarplan over toezicht en handhaving voor dit gebied opgesteld. Daarom kan ik alleen de plannen voor de jaren 2020, 2021, 2022 en 2025 openbaar maken. De Woo heeft uitsluitend betrekking op openbaarmaking van informatie die is neergelegd in documenten. Met andere woorden: alleen bestaande documenten vallen onder de Woo. De Woo geeft geen verplichting om documenten te vervaardigen of op te stellen.²

Overwegingen

Iedereen heeft het recht om overheidsinformatie op te kunnen vragen zonder daarbij een reden te hoeven aangeven. Dit staat in het eerste lid van artikel 1.1. van de Woo. Dit is een belangrijk recht van de burger. Daarbij is het uitgangspunt dat overheidsinformatie openbaar is, tenzij er uitzonderingsgronden zijn die dat beperken. De uitzonderingsgronden staan in hoofdstuk 5 van de Woo. In het algemeen geldt hierbij de regel dat wanneer ik informatie verstrek, het openbaar is voor een ieder.

De toetsing aan de uitzonderingsgronden verloopt als volgt. Eerst kijk ik per alinea of één van de uitzonderingsgronden speelt. Vervolgens kijk ik wat voor soort uitzonderingsgrond het is. Als het een absolute uitzonderingsgrond is, mag ik de informatie niet verstrekken. Als het een relatieve

² ECLI:NL:RVS:2018:466, ECLI:NL:RVS:2021:781.

uitzonderingsgrond is, moet ik een afweging maken tussen het algemene belang van openbaarheid en het specifieke belang dat de uitzonderingsgrond beschermt. Daarbij weegt het belang van openbaarheid zwaar. Als ik informatie weiger, moet ik motiveren waarom ik dat doe.

Hieronder licht ik toe welke informatie ik onleesbaar heb gemaakt en wat hier de reden voor is.

De eerbiediging van de persoonlijke levenssfeer, art. 5.1, lid 2 sub e, Woo

De documenten die vallen onder uw verzoek bevatten persoonsgegevens. Deze persoonsgegevens worden op grond van artikel 5.1, tweede lid, aanhef en sub e, Woo niet openbaar gemaakt als het belang daarvan niet opweegt tegen het belang van de bescherming van de persoonlijke levenssfeer.

In de documenten staan persoonsgegevens, zoals namen, directe- en mobiele telefoonnummers, woonplaatsen, kentekens en e-mailadressen. Van openbaarmaking hiervan wordt, in lijn met vaste rechtspraak, meestal afgezien.³ Namen van personen die in hun functie in de openbaarheid treden worden wel openbaar gemaakt. In dit geval heb ik er ook voor gekozen om een deel van de functietitels onleesbaar te maken in het geval de identiteit van de betrokken persoon middels de functietitel makkelijk achterhaald kan worden. Daarnaast wordt in de stukken een aantal keer informatie gegeven over personen. Deze informatie heeft het doel om te achterhalen om welke personen het gaat. Deze omschrijving heb ik onleesbaar gemaakt, omdat ik in deze gevallen juist wil voorkomen dat met de gegeven informatie daadwerkelijk achterhaald kan worden om wie het gaat. Ook heb ik in een aantal gevallen informatie over individuen onleesbaar gemaakt, omdat met de combinatie van deze gegevens makkelijk achterhaald kan worden om wie het gaat.⁴

De niet-leesbaar gemaakte informatie bevat geen milieu-informatie die betrekking heeft op emissies in het milieu zoals bedoeld in artikel 5.1 lid 7 Woo. Dit betekent dat de uitzonderingen van artikel 5.1 lid 2 sub e en g Woo in dit geval van toepassing zijn.

Bijlage bij artikel 8.8

Het Boa Registratie Systeem (BRS) is bedoeld voor Boa's. Een Boa legt hierin ambtelijke bevindingen vast. Gegevens die in het BRS worden verwerkt, bevatten strafrechtelijke informatie. Daarom vallen de daarin genoemde gegevens onder de werking van de Wet politiegegevens (Wpg).

In de bijlage bij artikel 8.8 van de Woo wordt verwezen naar wetten waarvoor eigen c.q. bijzondere openbaarmakingbepalingen zijn. De in die bijlage opgenomen wetten gaan daarmee voor op de Woo. Dit betekent dat de Woo niet van toepassing is op de in die wetten genoemde documenten of informatie/gegevens. Een van de wetten waarnaar verwezen wordt, is de Wpg. Persoonsgegevens die verwerkt worden in het kader van de uitvoering van de politietaak, vallen niet onder de Woo.

Onderdeel van de stukken die ik via dit besluit openbaar maak, zijn uitdraaien die uit het BRS komen. In deze uitdraaien staat de meldingen die de Boa's in het BRS gerapporteerd hebben. De persoonsgegevens die in deze meldingen zijn opgenomen, zijn in het kader van de uitvoering van de politietaak verwerkt. Deze gegevens vallen daarom niet onder de Woo en worden op grond van artikel 7 Wpg niet openbaar gemaakt. Deze gegevens heb ik daarom onleesbaar gemaakt op grond van artikel 8.8.

Buiten reikwijdte verzoek

Informatie die niet onder de reikwijdte van uw verzoek valt, maar wel in de documenten is opgenomen, maak ik niet openbaar.⁵ Deze passages zijn onleesbaar gemaakt. Het gaat bijvoorbeeld om informatie over

³ ECLI:NL:RVS:2018:321.

⁴ ECLI:NL:RVS:2009:BJ8937.

⁵ ECLI:NL:RVS:2018:1356.

het leven van burgers die een melding hebben gedaan van loslopende honden, zonder dat deze informatie over loslopende honden gaat. Ik ben daarom van mening dat deze informatie buiten reikwijdte van uw verzoek valt. Ook informatie die gaat over het persoonlijke leven van een oud-medewerker van het Utrechts Landschap valt naar mijn mening buiten de reikwijdte van uw verzoek en maak ik daarom onleesbaar.

Conceptdocumenten

In het jaarverslag over 2020 staan een aantal data niet ingevuld. Daardoor lijkt het een conceptversie te zijn. Echter heb ik geen actuelere versie van dit verslag kunnen vinden. Ik ga er daarom vanuit dat er geen nieuwe versie van het document van 1 februari 2021 is gemaakt.

Tot slot

Bij een aantal e-mails staat in de e-mail bij 'verzonden' donderdag 26 juni 2025'. Dit is echter de datum dat de behandelaar van het Woo-verzoek deze e-mails heeft opgeslagen en niet de datum dat de e-mails zijn verzonden. Helaas heb ik de e-mails niet kunnen vinden in een vorm waarbij de juiste verzenddatum te lezen is. Aangezien de inhoud van de e-mails onder de reikwijdte van uw verzoek valt, vind ik het belangrijk dat deze documenten wel openbaar worden gemaakt. Ik heb er daarom voor gekozen om de documenten met de onjuiste verzenddatum openbaar te maken en deze toelichting aan u te geven. In het documentenoverzicht vindt u de juiste data van deze e-mails.


Rechtsmiddelen

Indien u het met dit besluit niet eens bent, kunt u binnen zes weken na verzending van dit besluit schriftelijk bezwaar maken. Ook een andere belanghebbende kan tegen dit besluit bezwaar maken. Het bezwaarschrift kan worden gestuurd aan de Directeur Staatsbosbeheer, Postbus 2, 3800 AA Amersfoort. U kan uw bezwaarschrift ook per e-mail versturen naar info@staatsbosbeheer.nl. U wordt verzocht een afschrift van dit besluit bij het bezwaarschrift te voegen.

Een bezwaarschrift moet zijn ondertekend en bevat tenminste:


- uw naam en adres;
- een datum;
- een omschrijving van het besluit waartegen het bezwaar is gericht;
- de redenen waarom u het niet eens bent met het besluit.

Het niet voldoen aan deze eisen kan leiden tot niet-ontvankelijkheid van het bezwaarschrift. Dat betekent dat uw bezwaar niet inhoudelijk wordt behandeld.

Als u nog vragen heeft, kunt u contact opnemen met mevrouw  of Woo@staatsbosbeheer.nl.

Met vriendelijke groet,

de directeur Staatsbosbeheer, namens deze,



D.M.J. Kamphuis MBA
directeur Partnerships & Deelnemingen

Zaaknummer: Z25-2903
 Korte omschrijving van het Woo-verzoek: (Waar ziet het op) Toezicht en handhaving loslopende honden in natuurgebieden van Staatsbosbeheer op de Utrechtse Heuvelrug (1-1-2020 t/m 28-4-2025)

(Pagina)nummer	Naam document	Datum document	Openbaar	Zienswijze
1	Jaarplan Provinciale Eenheid Utrecht toezicht en handhaving 2020	27-1-2020	ja, deels	n.v.t.
34	Jaarplan Provinciale Eenheid Utrecht toezicht en handhaving 2021	1-1-2021	ja, deels	n.v.t.
67	E-mail: Melding bezoeker over loslopende honden	5-1-2021	ja, deels	n.v.t.
	E-mail: melding bezoeker over loslopende honden			
	Bijlage 1: foto 1			
	Bijlage 2: foto 2			
69	Bijlage 3: foto 3	5-1-2021	ja, deels	n.v.t.
74	Jaarverslag handhaving 2020 - PE Utrecht	1-2-2021	ja, deels	n.v.t.
100	E-mail: regels rond honden en mountainbikers	13-4-2021	ja, deels	n.v.t.
104	E-mail: melding bezoeker over loslopende honden	23-4-2021	ja, deels	n.v.t.
	E-mail: verzoek van bezoeker aanpassing bebording na boete			
106	Bijlage: foto	29-6-2021	ja, deels	n.v.t.
110	E-mail: melding bezoeker over loslopende honden	7-9-2021	ja, deels	n.v.t.
113	E-mail: melding bezoeker over loslopende honden	1-9-2021	ja, deels	n.v.t.
115	Jaarplan Provinciale Eenheid Utrecht toezicht en handhaving 2022	13-1-2022	ja, deels	n.v.t.
149	Jaarverslag handhaving 2021 - PE Utrecht	1-2-2022	ja, deels	n.v.t.
174	E-mail: honden losloopgebied	24-3-2022	ja, deels	n.v.t.
178	E-mail: combinatie ruitpad - hondenlosloopgebied	24-10-2022	ja, deels	n.v.t.
181	E-mail: melding bezoeker over loslopende honden	30-11-2022	ja, deels	n.v.t.
184	E-mail: melding bezoeker over aanval door loslonde honden	27-1-2023	ja, deels	n.v.t.
188	E-mail: review website	9-2-2023	ja, deels	n.v.t.
190	E-mail; overlast honden in gebied langs de Slaperdijk	4-10-2023	ja, deels	n.v.t.
195	E-mail: incident losloopgebied	13-11-2023	ja, deels	n.v.t.
197	E-mail: loslopende honden	23-11-2023	ja, deels	n.v.t.
200	E-mail: honden Groeneveld	12-12-2023	ja, deels	n.v.t.
203	E-mail: hondenuverlast Groeneveld	16-12-2023	ja, deels	n.v.t.
205	E-mail: Baarnse Bos	4-1-2025	ja, deels	n.v.t.
208	E-mail: melding bezoeker over loslopende honden	6-1-2025	ja, deels	n.v.t.
211	Jaarplan Provinciale Eenheid Utrecht toezicht en handhaving 2025	15-1-2025	ja, deels	n.v.t.
259	E-mail: melding bezoeker over loslopende honden	20-3-2025	ja, deels	n.v.t.
263	Overzicht mutaties BRS 'een hond bij zich'	1-1-2020 t/m 28-4-2025	ja, deels	n.v.t.
265	Overzicht mutaties BRS 'loslopende hond'	1-1-2020 t/m 28-4-2025	ja, deels	n.v.t.
341	Overzicht mutaties BRS 'niet onder appel staan'	1-1-2020 t/m 28-4-2025	ja, deels	n.v.t.



Jaarplan

Provinciale Eenheid Utrecht

2020



Inhoud

1.	Inleiding	3
2.	Werkgebied.....	3
3.	Toezicht en handhaving algemeen.....	4
4.	Handhavingsdoelen	5
5.	Aandachtsvelden	6
7.	Uitvoering.....	7
6.	Positionering	8
7.	BOA's in District Utrecht.....	10
8.	Middelen	11
9.	Verslaglegging	13
10.	Evaluatie	13
		14
	<i>Bijlage 1 Handelingskader voor de BOA</i>	<i>14</i>
	<i>Bijlage 2 Surveillantieplan 2019</i>	<i>18</i>
	<i>Bijlage 3 Werkgebieden Staatsbosbeheer District Utrecht.....</i>	<i>24</i>

Inleiding

De medewerkers bij Staatsbosbeheer, die zich bezighouden met toezicht en handhaving in het buitengebied, ervaren een toenemende druk op het gebied. Zo zien zij, naast een groeiende recreatiedruk, ook toename van diverse vormen van overlast en criminaliteit, zoals: crossen, stroperij en het dumpen van huishoudelijk en drugsafval. Naast de handhaving van de 'terreinregels' worden zij ook geconfronteerd met openbare ordeproblemen en met meerdere vormen van criminaliteit. Landelijk wordt een toenemende agressie tegen buitengewoon opsporingsambtenarenesignaleerd.

Toezicht en handhaving in het buitengebied komt bijna volledig voor rekening voor beheerders en eigenaren van die gebieden. Toezicht is hierdoor een intensieve en kerntaak geworden voor de terreinbeheerders. Het uitvoeren van dit toezicht is bij Staatsbosbeheer en dus ook in het District Utrecht ondergebracht bij professionele Buitengewoon Opsporingsambtenaren (BOA's) domein 2 (Milieu, welzijn en infrastructuur). In het District Utrecht zijn er twee BOA's in vaste dienst (VPR en tevens BOA).

In dit Jaarplan wordt beschreven waar en op welke wijze deze BOA's hun taken, verantwoordelijkheden en bevoegdheden in 2020 zullen uitvoeren.



2 Werkgebied

De gebieden van Staatsbosbeheer in Utrecht, ter grootte van 7.826 ha, liggen verspreid door de provincie en hebben een divers karakter. Aan de westkant van Utrecht liggen de veenweiden gebieden, laagvenen, uiterwaarden, forten en Rodsgebieden. Aan de Oostkant liggen de boswachterijen van de Heuvelrug, diverse

landgoederen, de Gelderse Vallei, de Grebbelinie en uiterwaarden.¹ De ligging in het midden van het land en de aantrekkelijkheid van deze gebieden zorgen ervoor dat er veel recreatie plaatsvindt in onze gebieden. De diversiteit van de gebruikers is groot. De bossen op de stuwwal zijn, met voor Nederlandse begrippen veel hoogteverschil, voornamelijk in trek bij wandelaars, fietsers, paardrijders en mountainbikers. De recreatiedruk is in deze gebieden hoog en de handhavers en gastheren- en vrouwen moeten zo veel als mogelijk in deze gebieden aanwezig zijn.

3. Toezicht en handhaving algemeen

Toezicht op en de handhaving van de toegangsregels en de wettelijke regels in het kader van de bescherming van de flora en fauna in die gebieden, vergt van de BOA's de meeste aandacht en inspanning (zie bijlage 1 en 2). Omdat er sprake is van veel werk en een beperkt aantal BOA's moet de inzet van de BOA's geprioriteerd worden.

Net als voorgaand jaar zijn in een Jaar- en Surveillanceplan de belangrijkste aandachtsgebieden voor toezicht en handhaving in de Provinciale Eenheid Utrecht vastgesteld. De keuzes die in deze plannen zijn gemaakt vormen de basis voor de urenbesteding in 2020 en de volgende jaren (zie bijlage 2). Voor 2020 zijn in het surveillanceplan 2250 uren ingevuld.²

Het Jaar- en Surveillanceplan zijn niet statisch, er kunnen in de loop van de tijd wellicht aanpassingen nodig blijken. Zo leidde bijvoorbeeld de langdurige droogte in 2019 tot extra toezicht in de weekenden en avonden ter voorkoming van brandgevaar in de drukbezochte recreatiegebieden en op de beide paalkampeerplaatsen. Een dergelijke inzet betekent, dat uren die voor andere gebieden waren vastgesteld niet meer beschikbaar waren. Periodieke herprioritering is in dergelijke gevallen noodzakelijk.

De handhavingsuren van de BOA's worden geregistreerd in het UBW-systeem. Ieder jaar wordt deze BOA-inzet geëvalueerd en worden de resultaten daarvan gebruikt bij het



¹ Zie bijlage 3

² Dit zijn de uren die nodig zijn voor het toezicht, zoals aangegeven per gebied in de genoemde bijlage. Daarnaast is er ook nog tijd nodig voor o.a. administratie (verwerking processen-verbaal, registratie BRS, werkoverleggen en opleiding en training.

opstellen van het Jaarverslag Toezicht en Handhaving. Op basis daarvan wordt het volgende Surveillanceplan geactualiseerd. Bij de evaluatie zijn in elk geval alle BOA's van Staatsbosbeheer in de Provinciale Eenheid Utrecht betrokken.

Handhavingsdoelen

Het beleid van Staatsbosbeheer is gericht op het adequaat beheren van het groene erfgoed van Nederland. Dit is in de missie en visie van Staatsbosbeheer vertaald naar drie resultaatgebieden:

- Beter beschermen
- Meer beleven
- Duurzaam benutten

De BOA's hebben primair taken op het vlak van 'beter beschermen'. Daarbij moet gedacht worden aan veiligheid bezoekers, gastheerschap, maar ook op het optreden tegen personen die willens en wetens de voor deze gebieden geldende regels overtreden. Hieronder volgt een opsomming van de kerntaken van de BOA's:

1. Voorkomen van ongewenst gedrag in de natuurgebieden welke schadelijk zijn voor de te bereiken natuur- en recreatie(sub)doelen, door het geven van voorlichting aan het publiek, het zgn. gastheerschap.
2. Bescherming van milieu, flora en fauna door controle en handhaving (toezicht op) van de wettelijke bepalingen en voorschriften die daarmee verband houden.
3. Bescherming van eigendommen van Staatsbosbeheer door toezicht op en opreden tegen gepleegde onregelmatigheden en controleren beheerafspraken o.a. met



betrekking tot in gebruikgeving, overeenkomsten en grenscontrole.

4. Vergroten van de gepercipieerde sociale veiligheid en tevredenheid van bezoekers door voldoende toezicht en zichtbaarheid van toezichthouders in onze gebieden.
5. Preventieve aanwezigheid, waardoor het naleefgedrag van de openstellingsregels positief wordt beïnvloed. Toezichthouders leggen in hun rol van gastheer de regels en het doel van de regels uit aan het publiek.
6. Repressieve handhaving om het naleefgedrag in met name genoemde situaties nadrukkelijker ter beïnvloeden. De BOA's treden verbaliserend op als met het eerder/ander optreden zijn of haar doel niet wordt bereikt; aanzeggen proces-verbaal bij kernovertredingen of recidive.

Toezicht in de terreinen, waarbij verbaliserend kan worden opgetreden, is afgestemd op de beheerplannen die de basis vormen voor toezichtplannen. Voldoende professioneel BOA-toezicht voorkomt dat de realisatie van de natuurdoelen uit de beheerplannen in gevaar komt.

Aandachtsvelden

De aandachtsvelden van de toezichthouders zijn:


- Handhaven toegangsvoorwaarden ten behoeve van natuurbehoud (artikel; 461 Wetboek van Strafrecht).
- Handhaven toegangsvoorwaarden ten behoeve van tegengaan conflicten tussen recreatiestromen en schade aan recreatieve voorzieningen.
- Voorkomen van calamiteiten en waar nodig ondersteunen



politie, brandweer en ambulance bij calamiteiten.

Incidenten die in onze gebieden specifiek aandacht behoeven zijn onder andere:

- Loslopende honden en paardrijden waar dit niet is toegestaan.
- Mountainbiken en fietsen over de wandelpaden en buiten de daarvoor bestemde routes.
- Voor zonsopkomst of na zonsondergang verblijven in een natuurgebied.
- Verstoring door muziek, vuur en ongeoorloofde recreatie.
- Troep achterlaten en vervuiling van natuurgebied.
- Afvalstort zoals huisvuil, wiet- en drugsafval.
- Motorcross en vliegen met drones.
- Stroperij (wild, paddenstoelen, hout etc.).
- Illegale houtkap.
- Bevinden buiten de paden en in rustgebieden.
- Hangjongeren
- Vandalisme aan eigendommen.
- Inbraak en diefstal.
- Foutparkeren, waarbij wegen en toegangen worden geblokkeerd voor derden, inclusief hulpdiensten.
- Illegaal verblijven (boten, tenten, campers, nachtvissen).
- Vissen zonder geldige visvergunning.
- Commerciële en grote niet-commerciële activiteiten zonder toestemming.



7 Uitvoering

De surveillance worden in de Provinciale Eenheid Utrecht van Staatsbosbeheer als volgt in de praktijk gebracht:

a. PUBLIEKSBEGELEIDING

Tijdens de surveillance herkenbaar Staatsbosbeheer aanspreekpunt zijn (correct gedragen dienstkleiding met dienstauto). Persoonlijk contact hebben met het publiek dat de terreinen bezoekt. Altijd, mits eigen veiligheid niet in geding komt corrigerend en of verbaliserend optredend m.b.t. het gebruik van recreatieve voorzieningen, toegangsregels en wettelijke bepalingen.

b. HANDHAVING

De surveillance dient verschillende doelen (zie bijlage 2). Het voorkomen van overtredingen (preventief doel). Het corrigerend optreden (repressief doel) bij overtredingen. Hier kan een waarschuwing soms afdoende zijn. Er wordt gecontroleerd op al dan niet opzettelijke verstoring en/of vernieling van de flora en fauna, maar ook op diefstal, vernielingen en storten van afval in de terreinen. Er zijn afspraken gemaakt over het verbaliserend opgetreden tegen bepaalde overtredingen. Hier wordt dan ook geen uitzondering op gemaakt (Zie bijlage 1).

c. SIGNAALFUNCTIE.

De surveillance is voorts gericht op het signaleren en doorgeven van ontwikkelingen in de terreinen die ongewenste effecten hebben op de na te streven doelen in de terreinen en op het eigendomsrecht. Het betreft tevens zaken die o.a. betrekking hebben op ontwikkelingen buiten de terreinen, maar er wel een eventuele relatie mee hebben, inclusief gevaarlijke zaken zoals bijvoorbeeld met betrekking tot de Arboret.

d. INTERNE CONTROLE.

Een belangrijk aspect van de surveillance is tevens gericht op de naleving van het gebruik van de terreinen en het registreren en bespreken van de geconstateerde overtredingen en de te nemen maatregelen. Het resultaat van de surveillance is daarom een vast agendapunt tijdens het werkoverleg.

6. Positionering

Van belang is dat de BOA's een directe werkrelatie hebben met de beheereenheden en dat ze het toezichtgebied goed kennen. Hiervoor is een goede afstemming nodig met de terreinmedewerkers.

De BOA's worden operationeel aangestuurd door de BOA-coördinator van de Provinciale Eenheid Utrecht. De operationele aansturing is vooral gericht op de dagelijkse inzet van de BOA's en de planning met betrekking op de BOA-uren, de afstemming binnen het team en de verantwoording over de inzet en aanschaf van

hulpmiddelen. Tevens zorgt de BOA-coördinator voor de contacten met de andere handhavende partijen binnen de provincie o.a. over samenwerking bij handhaving en toezicht.

De BOA-coördinator is voor de praktische zaken het aanspreekpunt voor de BOA's en is tevens verantwoordelijk voor integriteitsvragen, afhandeling van klachten en de uitvoer van aanvragen voor aanstellingen van BOA's en de verlengingen. Tevens is hij verantwoordelijk voor het onderhouden van het netwerk met andere partijen op het gebied van toezicht.

Functionele sturing vindt plaats door de Teamleider. Deze bepaalt welke vakkennis en vaardigheden de BOA's moeten bezitten, de algemene werkwijze en de te gebruiken hulpmiddelen.

Het is voor het effectief en integer kunnen optreden van de BOA van belang dat kennis wordt genomen van de (wettelijke) bepaling aangaande de verantwoording over zijn/haar optreden als opsporingsambtenaar:



- Daar waar een BOA-opsporingshandelingen verricht, is hij voor

dit optreden verantwoording verschuldigd aan de officier van justitie. Vanwege deze gezag relatie is er met betrekking tot de regeling van het toezicht over de BOA gekozen een hoofdofficier van justitie als toezichthouder aan te stellen. De mogelijke aanwijzingen van de toezichthouder betreffen het functioneren van de BOA in meer algemene zin, onder meer gerelateerd aan de eisen van de wet en het BBO (Beleidsregels Buitengewoon Opsporingsambtenaar).

- In de uitoefening van het dagelijks toezicht op de BOA met betrekking tot een juiste uitoefening van opsporingsbevoegdheden, een goede samenwerking met de politie, de naleving van de instructie en deels ook het onderricht, is voorzien met de benoeming van een direct toezichthouder: de korpschef van de nationale politie.

- Bovenstaand houdt in dat de BOA over zijn optreden geen verantwoording hoeft af te leggen over zijn optreden als opsporingsambtenaar tegenover de leidinggevende en deze geen zeggenschap heeft over dit optreden. Concreter: Waarom, wie en óf een BOA verballseert of optreedt, is aan de BOA ter beoordeling. Inmenging door de leidinggevende kan tot een integriteitsprobleem leiden. Dit betekent dus ook dat een BOA vanuit zijn functie moet optreden (waarschuwen of verbaliseren) tegen collega's of relaties. Een BOA die nalaat op te treden, eventueel op aandringen van een leidinggevende maakt zich schuldig aan passieve omkoping en handelt hierdoor strafbaar.
- Voor binnengekomen poststukken (elektronisch of per post) geldt een vertrouwelijkheid. Deze kunnen immers informatie over verdachten en strafzaken bevatten die niet door derden ingezien mogen worden.

BOA's in District Utrecht

De BOA-werkzaamheden worden in de Provinciale Eenheid Utrecht uitgevoerd door twee beroeps BOA's (0,9 en 0,5 fte). Dit komt op een jaartotaal inzetbare uren van ongeveer 1950 uur. Deze uren zijn inclusief onder andere: opleidingen en BOA-administratie en werkvergaderingen. De BOA-bevoegdheid de BOA's wordt verder geprofessionaliseerd middels de BOA-bijbscholing (PHB) en de RTGB-trainingen m.b.t. het gebruik van geweldsmiddelen.

Het streven is om jaar rond de weekeinden te bezetten met een BOA's. Daarnaast is het belangrijk om vanaf april t/m september 1 of 2 x in de week een avonddienst te draaien. Daarnaast worden er incidenteel avonddiensten gepland om bepaalde terugkerende delicten te kunnen aanpakken, zoals crossende ATB-ers na zonsondergang. Zo mogelijk zullen de BOA's samen surveilleren en na zonsondergang altijd met tweetallen. Dit om veiligheidsredenen en tevens om ervaringen en bekwaamheden uit te wisselen.

Omdat surveillances meestal solo worden uitgevoerd zijn adequate verbindingsmiddelen en geweldsmiddelen een vereiste. Ook in 2020 zal zo nodig voor ondersteuning bij de surveillancetaken wordt gezocht bij derden met BOA-bevoegdheid. Dit betreft dan veelal samenwerking met andere groene BOA's en met de milieucollega's van de politie.

3. Middelen

De BOA's van het District Utrecht moeten voor de uitvoering van hun werkzaamheden kunnen beschikken over de volgende middelen:

Communicatie:

- Goede communicatiemiddelen, C-2000 portofoon en mobiele telefoon.
- Pieper VRU.

Registratie:

- Tablet (iPad). Een digitale methode om je bonnen in het veld te verwerken.
- BOA-registratiesysteem (BRS): registratie van alle relevante incidenten en overtredingen.
- Urenregistratie BOA.
- Foto's die worden gemaakt met je mobiele telefoon of fototoestel, ten behoeve van eventuele bewijslast, worden gebruikt in combinatie met het Boaregistratie systeem (BRS).

Geweldmiddelen:

- Handboeien (beschikbaar)
- Wapenstok (beschikbaar)
- Pepperspray (beschikbaar)
- Steekwerend vest (begin 2020)



Vervoermiddelen:

- Als vervoermiddel is het van belang om te beschikken over een 4x4 auto.
- Een terreinfiets (eventueel elektrisch)
- Voor de natte terreinen een boot
- Een navigatiesysteem in de surveillanceauto
- Middelen om afval te doorzoeken en/of mee te nemen

Algemene middelen:

- Verrekijkers evt. infraroodkijker.
- Oplaadbare zaklamp
- Warmtebeeld camera
- "Stop politie" borden voor in de auto
- Kluis t.b.v. communicatiemiddelen en geweldsmiddelen.

Opleidingen:


- RTGB en toets geweldsmiddelen
- BOA-cursus met diverse modules
- EHBO-cursus (EHGO)
- Fietsopleiding (bikers)

Samenwerking:

De effectiviteit van het toezicht wordt vergroot door o.a. samenwerking te zoeken met toezichthouders die binnen het convenant Provincie Utrecht kunnen optreden op onze terreinen.³

In 2020 zullen er een aantal weekeinden en avonden gecombineerde acties plaatsvinden. Voor de gezamenlijke handhavingsdagen, georganiseerd door de politie en RUD, wordt ernaar gestreefd met een aantal collega's van Staatsbosbeheer op deze dagen aanwezig te zijn. Als deze actiedagen geen specifieke thema's hebben, zullen de prioritaire gebieden van Staatsbosbeheer worden opgenomen in deze acties.

³ In 2016 is er een convenant getekend, waarbij meer organisaties en gemeenten zijn aangesloten.



De BOA's van Staatsbosbeheer sluiten zo veel als mogelijk aan bij de reguleren en specifieke bijeenkomsten van de BOA's in het werkgebied. In ieder geval wordt deelgenomen aan de regionale BOA-vergadering, georganiseerd door de politie. Zo mogelijk wordt ook aangesloten in overleggen met BOA's in aangrenzende gebieden.

Met de BOA's van de RUD worden afspraken gemaakt over hun inzet in de gebieden van Staatsbosbeheer. BOA's die structureel of incidenteel (acties) optreden in de gebieden van Staatsbosbeheer worden geacht zich te conformeren aan de afspraken en beleid zoals vastgesteld voor de gebieden van Staatsbosbeheer. Ook zullen externe BOA's ten alle tijden vooraf aan hun inzet dit melden bij de BOA-coördinator of door hem aangewezen persoon van Staatsbosbeheer.

Verslaggeving

Verslaggeving van handavingshandelingen vindt plaats in het BOA-registratiesysteem. Deze verslaglegging wordt zo vaak als nodig is besproken met de teamleider. Hij overleg met de boswachter/opzichter en met het extern bevoegd gezag over eventueel direct te nemen maatregelen. De Regionaal coördinator ontvangt de gegevens ten behoeve van het op te stellen jaarverslag.

10. Evaluatie

Ten behoeve van de evaluatie van handhaving en toezicht, worden jaarlijks de verslagleggingen gebundeld, geanalyseerd en gebruikt voor het aanbrenge van verbeteringen in het surveillanceplan. Hierbij worden naast gegevens uit BRS ook gegevens uit andere voor de BOA's relevante registraties gebruikt.

De jaar-evaluatie vindt plaats in januari van het nieuwe jaar. De uitkomsten daarvan kunnen zo nodig geëffectueerd worden in de nieuwe jaarplanning. Deze evaluatie wordt met de BOA's besproken tijdens het eerste werkoverleg van het nieuwe jaar. Daarbij wordt onder andere gekeken of de gebieden van Staatsbosbeheer voldoende zijn en worden beschermd tegen ongewenste aantasting of gebruik, bezoekers de gebieden conform de toelatingsregels van Staatsbosbeheer voldoende hebben en kunnen beleven en Staatsbosbeheer en de bezoekers deze gebieden duurzaam (kunnen blijven) benutten.

Bijlagen

Bijlage 1 Handelingskader voor de BOA

Het streven is om als BOA's zoveel als mogelijk eenvormig en eenduidig op te treden. Niet alleen voor de BOA's zelf, maar ook voor de bezoekers van onze gebieden. Vooraf zijn er uitgangspunten benoemd op welke wijze er wordt opgetreden tegen met name genoemde overtredingen. Deze uitgangspunten zijn ook gedeeld met andere partijen, zoals de RUD, die conform de gemaakte afspraken handhaven in onze gebieden. Onderscheid wordt gemaakt tussen de natuurdoelstellingen en de recreatiedoelstellingen.

Natuurdoelstelling

Er kan spanning ontstaan tussen de verschillende belevingsvormen, met name waar het gaat om het grote scala aan uiteenlopende recreatieve vormen en natuurdoelen.

Schuwe, beschermde en relatief zeldzame dieren moeten duurzaam zijn beschermd in een aantal van onze gebieden. In onze beheerplannen zijn afwegingen gemaakt waar recreatie, in welke vorm kan worden ingepast.



Verschillende recreantengroepen (wandelaars, fietsers, mountainbikers, ruiters, kinderen, wandelaars met honden) kunnen elkaar storen in hun beleving. Naast een basisopenstelling van gebieden tussen zonsopgang en zonsondergang voor wandelaars op wegen en paden, wordt daarom voor andere doelgroepen op specifieke plaatsen ruimte geboden, alsmede specifieke voorzieningen, bijvoorbeeld in de vorm van fietspaden, hondenlosloopgebieden, mountainbike routes en ruiterspaden. De vorm van openstelling is gekoppeld aan de natuurdoelen van het gebied. Het aanbod van faciliteiten helpt om een zonering aan te brengen en daarmee verstoringgevoelige soorten te beschermen. Rustgebieden en door vee begraaide gebieden zijn daarom niet toegankelijk met honden.

Handelingskader:

- Bij verstoring wordt bekeurd.
- In het bos waar men zich buiten wegen of paden bevindt en dit is niet toegestaan wordt verbaliserend opgetreden.
- Bij overtredingen van de wet Natuurbescherming wordt bekeurd.
- Bij struinende of jagende honden wordt bekeurd. Er wordt in het bijzonder toezicht gehouden op het aanlijnen binnen begrazingsgebieden, voor het negeren van de aanlijnverplichting wordt bekeurd.



- Overlast veroorzakende aangeliijnde honden binnen aanlijngebied: eigenaar verbaliseren altijd bekeuren.
- Overlast veroorzakende loslopende honden in losloopgebied: eigenaar aanspreken en indien nodig tot aanlijnen verplichten.
- Bij constateren van motoren en of Quads altijd verbaliseren.
- Fietsers worden gedoogd mits het geen mountainbikers betreft. Deze groep wordt gewaarschuwd en of bekeurd.
- Bij illegaal afvalstorten wordt altijd bekeurd.

Recreatiedoelstelling

- Paardrijden buiten toegestane paden wordt altijd gecorrigeerd. Bij herhaling wordt bekeurd.
- Fietsen buiten fietspaden en wegen wordt altijd gecorrigeerd. In het bos worden de fietsers gedoogd, mits het geen mountainbikers betreft. Voor fietsen buiten paden en wegen wordt bekeurd op het moment dat zij hinderlijk buiten de voor hen aangelegde routes zijn.
- Op gemarkeerde wandelroutes, smalle paden, buiten de paden en bij het hinderen van wandelaars worden fietsers bekeurd.
- Fietsers op ruiterspaden worden bekeurd.
- Bromfietsen op verplichte en onverplichte fietspaden, verbaliseren. Bromfietsen/ snorfietsen mogen in beide gevallen hier niet rijden, met uitzondering van snorfietsen die gebruik maken van het onverplichte fietspad met uitgeschakelde motor. (Elektrische snorfietsers, als 'invalidervoertuig' beschouwen, dus toestaan).
- Overige gemotoriseerde gebruikers van niet voor hen bedoelde paden worden bekeurd.
- Parkeren voor in/uitrit: verbaliseren.
- Parkeren op invalidenplaats: verbaliseren.
- Parkeren zonder vergunning of groenstrook zonder belemmering wordt waarschuwend opgetreden.
- Parkeren zodanig dat hierdoor gevaar wordt veroorzaakt (excessen): altijd optreden.

Algemeen

- Als je eigen veiligheid in het geding komt wordt zo nodig hulp ingeroepen van politie of andere natuurbeheerders.

Samenwerking met andere partners

Samenwerken met andere partners wordt steeds belangrijker in het kader van kennen en gekend worden en het versterken van de veiligheid en de natuurwaarden in het buitengebied.

Omdat er wordt samengewerkt zien we dat er een verband is tussen de dalende overtredingen en het toezicht die hierdoor is toegenomen. Door samenwerking zijn er meer ogen en oren in het gebied, waardoor de pakkans en de signaalfunctie groter zijn. Hierdoor weten ook meer mensen wat waar wel en waar niet iets mag.

De provincie Utrecht heeft geld beschikbaar gesteld voor het buitengebied om daar meer toezicht te hebben. De provincie wil daartegenover zien dat we samenwerken en dat er acties worden georganiseerd om inzicht te krijgen dat het geld ook daarvoor wordt gebruikt is de handhavingskalender bedacht. TBO's of kleinere landgoedeigenaren kunnen zich opgeven en zijn dan trekker van een actie die dit jaar wordt gepland. Staatsbosbeheer doet hierin ook mee en zal dit jaar vijf acties organiseren. Dit betreft de thema's: loslopende honden, algemene regelgeving, twee x vignetcontrole voor de mountainbikers en stort van tuinafval in het najaar.

Ten slotte

Het noteren van personalia van overtreeders is een effectief middel om de naleving van de regels te bevorderen en kan door BOA's gehanteerd worden. Wanneer er wordt gewaarschuwd zoveel mogelijk noteren van personalia. Dit heeft een signaaleffect voor anderen in de omgeving. Tevens vermelden van deze gegevens in het BRS, zodat recidive kan worden vastgesteld.

Door intensief corrigeren en verbaliseren moeten de overtredingen die in het gebied plaatsvinden een dalende trend met zich mee voeren.

Bijlage 2 Surveillancesplan 2020

Object	Gemeente	Doeltype		Bijzonderheden	Aandachtspunten	NORM surv	Frequentie	Totaal dow	Totaal Weekend	Totaal Avond	Totaal
Grebbelinie		Cultuurhistorisch gebied	o	40 km lang, wandelroute, vissers,	Overlast ATB, visserij, ruiters, vernielingen, overlast jeugd.	1,5	4 x per maand	20	20	8	48
Fort Vechten	Bunnik	Fort	w	Verpacht terrein		1	1 x per maand	6	4	2	12
Fort Rijnauwen	Bunnik	Fort	w	Volledig in eigen beheer	Gesloten gebied, Verstoring o.a. zoeken munitie,	1	2 x per week	18	18	12	48
Fort Hei Hemelje	Houten	Fort	w	Verpacht terrein		1	1x per maand	6	4	2	12
Werk aan de Groeneweg	Houten	Fort	w			0	0	0	0	0	0
De Waalse Wetering-Waalse Bos	Houten Lopik	Fort incl. Waalsebos, Elpad en inundatiekanaal en Fort Korte Uitweg	w			1	1x per 2 weken	10	10	6	26
Lopikerwaard en IJsseloevers	Lopik	Houtwallen - eendenkooi Broen en Blokland - Williskop	w	Volledig in eigen beheer, met wandelpaden. Eendenkooi is afgesloten gebied	Mountainbikers in Willeskop is niet toegestaan en de eendenkooi mag niet worden betreden.	1	1 x per 2 weken	10	10	6	26

Object	Gemeente	Doeltype		Bijzonderheden	Aandachtspunten	NORM surv	Frequentie	Totaal ddw	Totaal Weekend	Totaal Avond	TOT
Greeneveld	Baarn	Landgoed	o	Zeer hoge recreatiedruk, veel hondenuitlaters en ruiters, evenementen rondom kasteel. Nabij een landwinkel (Ravenstein).	Overlast honden (vermieden slootkanten, ontlasting, HUS), paarden buiten ruiterspaden, parkeerproblemen, afval. Jachttraining.	0,5	3 x per week	78	78	12	168
Broekhuizen Wilde Man	Leersum	Landgoed	o	Wandelroute over landgoed, parkachtig, invalideroute.	Loslopende honden, fietsers op wandelpaden, afval.	20 min	2 x per week	42	42	26	110
Wulperhorst	Bunnik	Landgoed (deel SBB)	o	Afgesloten gebied, wandelroute	Loslopende honden.	20 min	1 x in de maand				12
Boswachterij Amerongse Berg	Amerongen Leersum Elst Rhenen	Multifunctioneel bos met recreatie	o	Groot aaneengesloten natuurgebied met zeer hoge recreatiedruk. Meerdere activiteiten. ATB-route.	ATB, overlast loslopende honden, afval (P-plaatsen), HUS.	2	2 x per week	100	100	8	208
Baarnsebos	Baarn	Multifunctioneel bos met recreatie	o	Zeer hoge recreatiedruk met honden. Parkachtig. Ligt dicht tegen Baarn, hangjeugd.	Overlast honden (graven bij bankjes en kleine Kom), overlast hangjeugd, afval. Fietsers.	20 min	2 x per week	40	40	14	104
Boswachterij Vuursche / Hoge-en Lage Vuursche	Baarn	Multifunctioneel bos met recreatie	o	Groot aaneengesloten natuurgebied met zeer hoge recreatiedruk. Dagrecreatieterrein, ATB-route. HOP (Zwarteweg).	HOP-problematiek, ATB buiten route, ruiters buiten route, overlast loslopende honden, crossers, afval.	2	3 x per week	140	150	20	310

Object	Gemeente	Doeltype		Bijzonderheden	Aandachtspunten	NORM surv	Frequentie	Totaal ddw	Totaal Weekend	Totaal Avond	TOT
Leersumseveld / Boswachterij Leersum (incl Darthuizen, stukje Kaapse Bossen, Donderberg)	Leersum	Multifunctioneel bos met recreatie	O	Groot aaneengesloten natuurgebied met zeer hoge recreatiedruk. Meerdere activiteiten. ATB-route. Afgerasterd begrazingsgebied. Rustgebied in periode 15 maart - 1 august), pachters.	Loslopende honden, ATB en ruiters buiten de route, afval, begeven buiten de paden en afgesloten rustgebied (natuurfotografen), crossers	1,5	3 x per week	100	150	20	270
Boswachterij Austerlitz (incl Recreatieweg)	Zeist	Multifunctioneel bos met recreatie	O	Groot aaneengesloten natuurgebied met zeer hoge recreatiedruk. Meerdere activiteiten. ATB-route, reeënbejaging. Hondenlosloopgebied. Scouting en verpachte grond met recreatiegebouwen, recreatiegebied (Recreatieweg) met HOP.	Crossen, ruiters- en ATB buiten paden, storten afval (P-plaatsen), overlast HOP, zwerfvuil, HUS. Jachtraining.	1,5	2 x per week	35	55	10	100
Raaphof	Bunnik	Nat hakhoutbos	O	Essenhakhout, geen wandelpaden, rustgebied.	Stroperij.	0,30 min	1x in de maand	0	0	0	12
Dwarsdijkerbosjes	Wijk bij Duurstede	Nat hakhoutbos	O	Boselementen, lage recreatiedruk	Stroperij.	0,30 min	1 x in de 2 maanden	0	0	0	6

Object	Gemeente	Doeltype		Bijzonderheden	Aandachtspunten	NORM surv	Frequentie	Totaal ddw	Totaal Weekend	Totaal Avond	TOT
Overlangbroek e.o.	Leersum Langbroek Wijk bij Duurstede	Nat hakhoutbos	O	Essenhakhout, enkele wandelpaden. Natura 2000.	Afval, stroperij	0,5	2x per mnd	10	10	2	22
Nieuw Wulven	Bunnik/ Houten	Recreatiebos	W	Recreatiebos met veel hangplekken. Speelbos. Wandelpaden en fietspaden, Ruiterroute.	Afval, zwerfvuil, HUS, fietsers en ruiters buiten de paden. Vernieling. Speelbos verboden voor honden.	1	2 x per week	50	50	10	110
Gagelpolder en Gagelbos	De Bilt	Recreatiebos	W	Recreatiebos met veel hangplekken. Speelbos. Wandelpaden en fietspaden, Ruiterroute. Gagelpolder (hoge natuurwaarde)	Afval, zwerfvuil, jachtraining, HUS, fietsers en ruiters buiten de paden. Vernieling. Speelbos verboden voor honden.	1	2 x per week	50	50	10	110
IJsselsteinsebos	IJsselstein	Recreatiebos	W	Jong recreatiebos, wandel- en ruiterroute	Overlast loslopende honden, ruiters en fietsers buiten de route.	0,5	1 x per week	10	10	6	26
Amerongse Bovenpolder	Amerongen	Weidevogelg ebied	O	Wandelroute, graslanden en natuurgebied met hoge natuurwaarde. In winterperiode (1 okt - 1 apr) afgesloten. Verpacht grasland. Natura 2000	Verboden voor honden, wandelaars buiten de route, betreden in gesloten tijd, visserij, maaidata.	0,5	1 x pwk	20	20	6	46

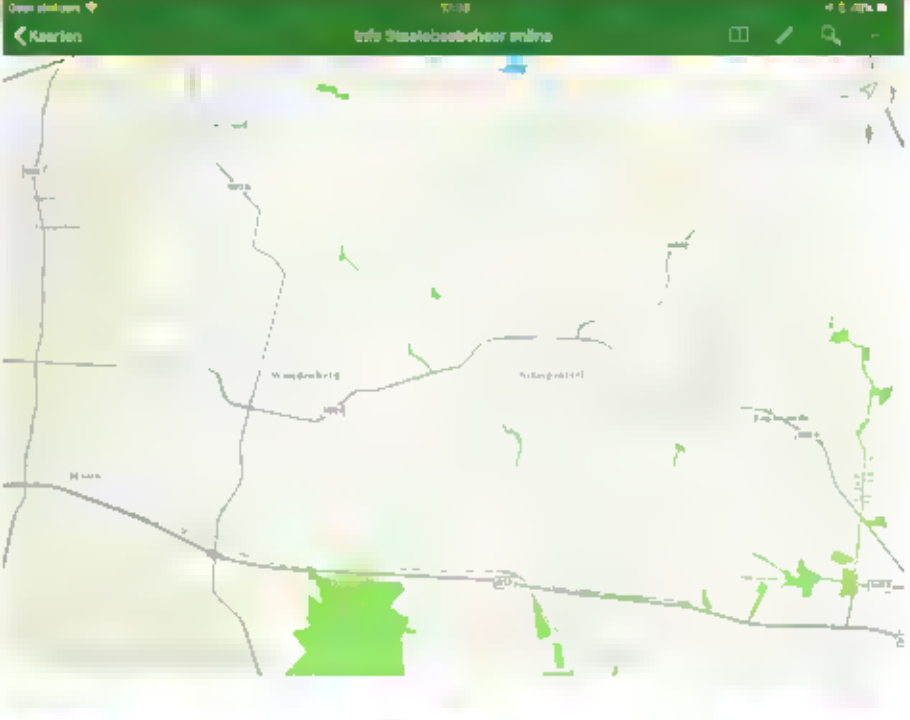

Object	Gemeente	Doeltype		Bijzonderheden	Aandachtspunten	NORM surv	Frequentie	Totaal ddw	Totaal Weekend	Totaal Avond	TOT
De Waarden Oost	Amerongen-Wijk bij Duurstede	Weidevogelgebied	O	Grasland en natuurgebied met hoge natuurwaarde. Verpacht grasland.	Niet publiek gebied, maaidata	2x in de maand	0	0	0	0	24
Doomse Gat	Doorn	Recreatiegebied	O	Recreatieterrein met veel dagrecreatie	Afval, loslopende honden, Grootschalig gebruik.	0,25	In seizoen 1 x per dag	20	40	3	63
De Westbroekse zoden - De Molenpolder – Betunepolder – Bert Bospad	De Bilt-Tienhoven	Weidevogelgebied	W	Afgesloten gebied. Verpacht Natura 2000	Maaidata, betreden afgesloten gebied.	0,5	1 x per week	10	10	6	26
De Waarden West	Houten	Weidevogelgebied	W	Natura 2000		0,5	1 x per week	10	10	6	26
Binnenveld (De Hel- Achterbergse Hooilanden)	Veenendaal - Rhenen	Weidevogelgebied	O	Afgesloten gebied, en verpachte graslanden. Natura 2000 (De Hel)	Betreden afgesloten gebied, maaidata	1	1 x per maand	6	6	3	15
Gebieden Mijdrecht Oostelijke Vechtplassen	Rondom Mijdrecht	Weidevogelgebied	W	Demmerik, Bovenlanden Wilnis. Voornamelijk in pacht	Overlast loslopende honden.	1	2 x per maand	6	6	3	15
Westdijk-Eemland	Bunschoten		O			0	0	0	0	0	0
Avontuur natuur	Harmelen		w	Dorpspark	Vuilnis en hekken die open staan en vuilnis/vermelingen	0	0	0	0	0	0
								797	873	199	1957

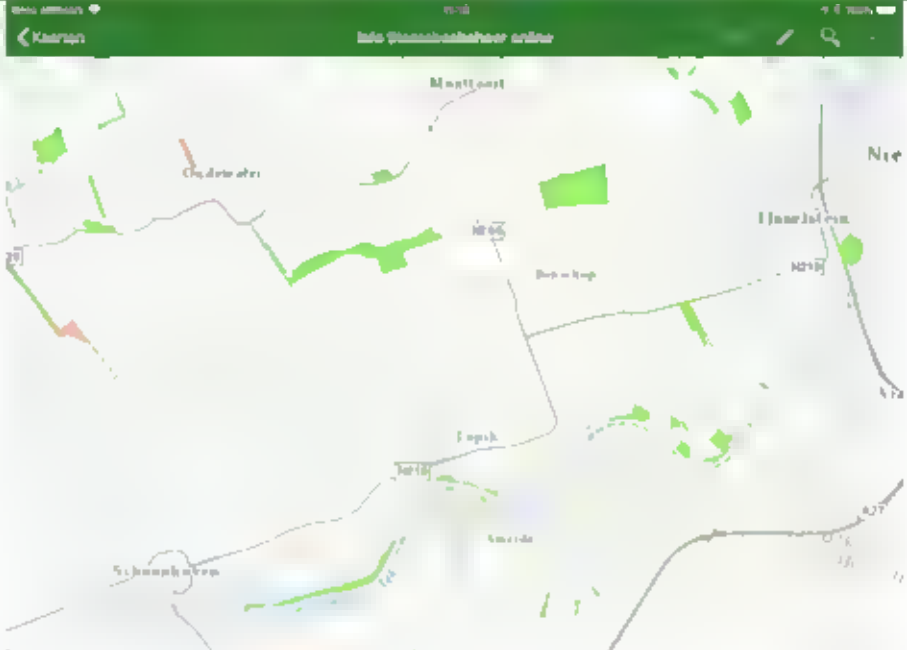
Naast deze 1957 uren die noodzakelijk zijn voor handhaving en toezicht, zoals opgenomen in bovenstaande tabel, moeten voor de 2 BOA's uren beschikbaar worden gesteld voor:


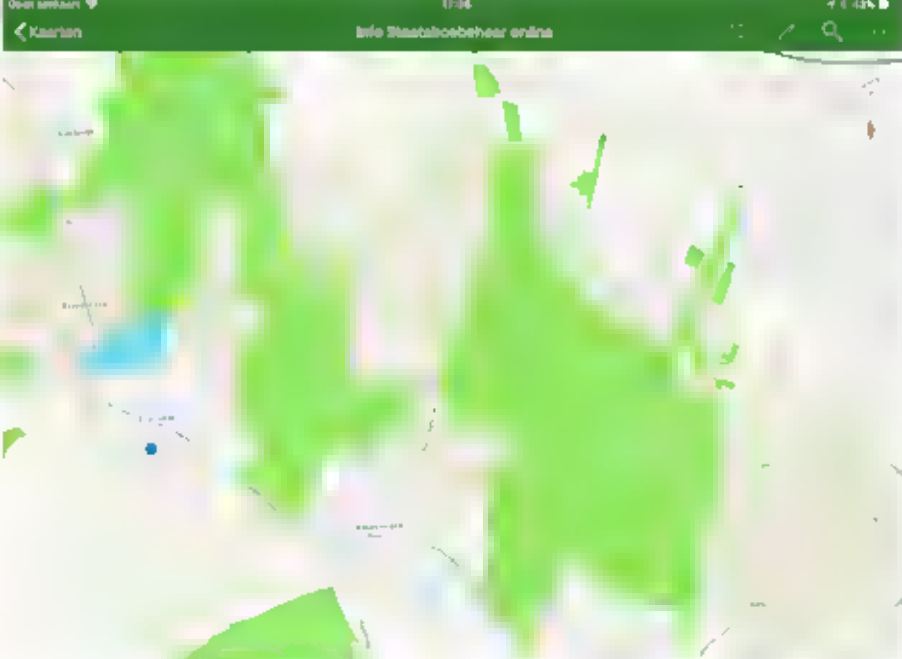
Activiteit	Planning	Berekening	Totaal
Werkoverleg BOA's en BOA-coördinator SBB	4 x per jaar 3 uren	$4 \times 3 \times 3$	36
Overleg Groene Boa's	12 x per jaar 2 uren	$2 \times 12 \times 2$	48
Overleg overig	3 x 2	3×2	6
PHB-opleiding	2 dagen van 8 uren en 1 dag (examen) van 4 uren	$2 \times 2 \times 8 + 2 \times 4$	40
RTGB-trainingen en opleiding	4 dagen van 8 uren	$4 \times 8 \times 2$	72
Administratie BRS	Schatting 1-3 uren per weekenddienst en 1 uur per avond en dagdienst.	Geschat 7% van surveillancetijd van 2022 uren (mogelijk is hiervoor meer tijd noodzakelijk)	162
Administratie overig	O.a. Jaarverslag, Jaarplan, Weekstaten etc.		40
Rechtspositioneel overleg	Alleen voor beroeps BOA's	2×8 uren	16
Opleidingen ITC		2×4 uren	8
TOTAAL			428

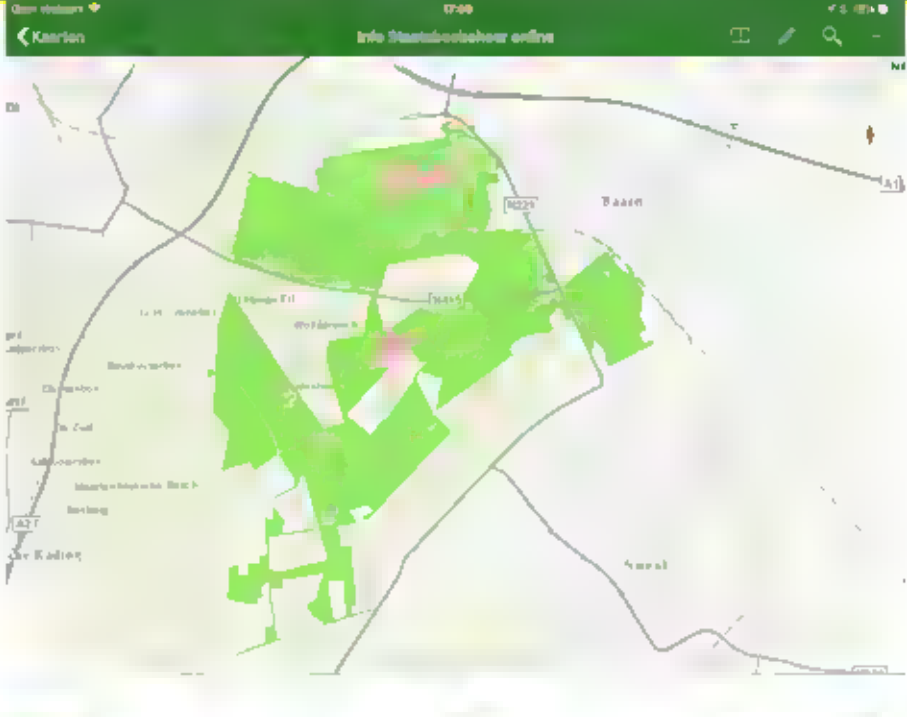
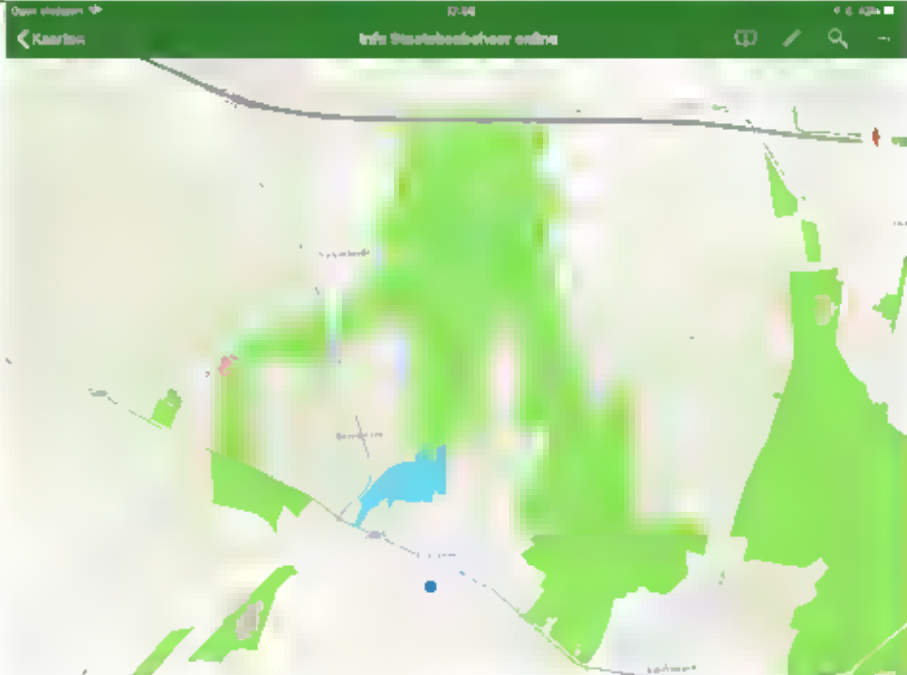
⁴ Uitgaande van de ervaringen van afgelopen jaar. Kan in komend jaar afwijken.

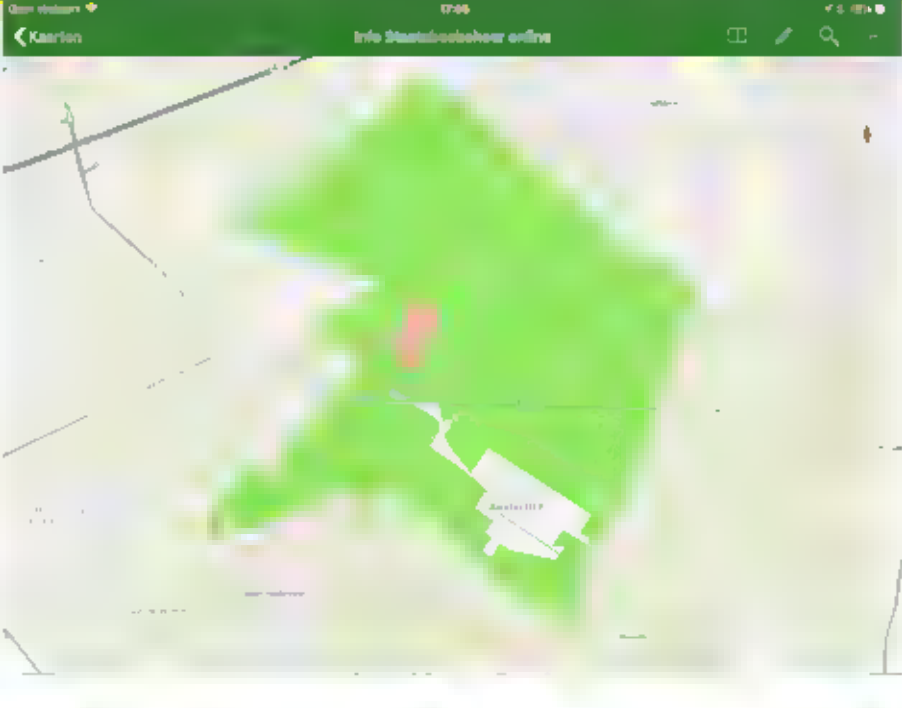

Bijlage 3 Werkgebieden Staatsbosbeheer District Utrecht

Terrein	Gemeente	
Grebbeleinie	Diverse	
Fort Vechten Fort Rijnauwen Fort Het Hemeltje Raaphof Wulperhorst Nieuw Wulven	Bunnik Houten	


Terrein	Gemeente	
Werk aan de Groeneweg Dwarsdijkerbosjes	Houten Wijk bij Duurstede	 <p>The screenshot shows a mobile map application interface. At the top, there is a green header with a back arrow, the text 'Info Staatsbosbeheer online', and a search icon. Below the header, the map displays a landscape with a prominent green highlighted area in the center, representing the 'Groeneweg Dwarsdijkerbosjes' project. The map includes labels for 'Houten' and 'Wijk bij Duurstede'. The bottom status bar shows the time as 17:08 and a battery level of 83%.</p>
De Waalse Wetering De Lopikerwaard IJsselsteinsebos De Waarden West	Houten Lopik IJsselstein Lopik	 <p>The screenshot shows a mobile map application interface. At the top, there is a green header with a back arrow, the text 'Info Staatsbosbeheer online', and a search icon. Below the header, the map displays a landscape with several green highlighted areas, representing the 'De Waalse Wetering', 'De Lopikerwaard', 'IJsselsteinsebos', and 'De Waarden West' projects. The map includes labels for 'Lopik', 'IJsselstein', and 'De Waarden West'. The bottom status bar shows the time as 17:08 and a battery level of 83%.</p>


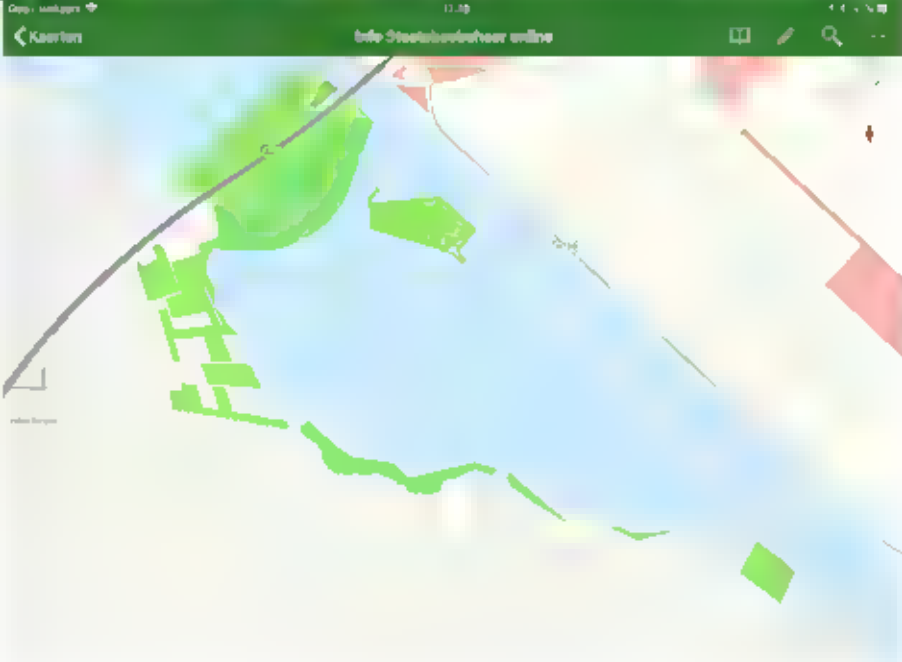
Terrein	Gemeente	
Broekhuizen en Langbroek	Leersum	
Boswachterij Amerongse Berg	Amerongen/ Leersum/ Elst/ Rhenen	

Terrein	Gemeente	
<p>Baamsebos</p> <p>Boswachterij Vuursche/ Hoge- en Lage Vuursche</p> <p>Groeneveld</p>	Baarn	
<p>Leersumseveld/ Boswachterij Leersum (Incl. Darthuizen, stukje Kaapse Bossen, Donderberg)</p>	Leersum	

Terrein	Gemeente	
Boswachterij Austerlitz (Incl. Paalkampeerterrein en Recreatieweg)	Zeist	 <p>The screenshot shows a mobile map application interface. At the top, there is a green header with a back arrow, the text 'Kaarten', and 'Info Staatsbosbeheer online'. The map displays a large green area representing a forest or park, with a red pin marking a specific location. The name 'Austerlitz' is visible on the map. The interface also shows a search icon and a location indicator.</p>
Overlangbroek	Leersum/ Langbroek/ Wijk b D	 <p>The screenshot shows a mobile map application interface. At the top, there is a green header with a back arrow, the text 'Kaarten', and 'Info Staatsbosbeheer online'. The map displays a green highlighted area, likely a water body or park, with a red pin marking a specific location. The name 'Slangenplas' is visible on the map. The interface also shows a search icon and a location indicator.</p>

Terrein	Gemeente	
Gagelpolder en Gagelbos	De Bilt	 <p>The screenshot shows a mobile map application interface. At the top, there is a status bar with signal strength, Wi-Fi, and battery icons, and a time of 17:09. Below the status bar is a dark green header with a back arrow, the word 'Kaarten', and the text 'Info Staatsbosbeheer online'. The main map area shows a green highlighted region, likely a forest or park, with some buildings in red and grey. The map is overlaid on a satellite-style background.</p>
Amerongse Bovenpolder De Waarden Oost	Amerongen	 <p>The screenshot shows a mobile map application interface. At the top, there is a status bar with signal strength, Wi-Fi, and battery icons, and a time of 17:09. Below the status bar is a dark green header with a back arrow, the word 'Kaarten', and the text 'Info Staatsbosbeheer online'. The main map area shows a large green highlighted region, likely a forest or park, situated near a body of water. The map is overlaid on a satellite-style background.</p>

Terrein	Gemeente	
Doomse Gat	Doorn	
Binnenveld (De Hel- Achterbergse Hoollanden)	Veenendaal - Rhenen	

Terrein	Gemeente	
Gebieden Mijdrecht (nader te benoemen) De Westbroekse zoden - De Molenpolder – Betunepolder Avontuur natuur	Rondom Mijdrecht Harmelen	
Westdijk	Bunschoten	

Leersum, 9 januari 2020

Toelichting grondslagen

In dit document kunt u secties vinden die onleesbaar zijn gemaakt. Deze informatie is achterwege gelaten op basis van de Wet open overheid (Woo). De letter die hierbij is vermeld correspondeert met de bijbehorende grondslag in onderstaand overzicht.

J Art. 5.1 lid 2 sub e

Het belang van de openbaarmaking van deze informatie weegt niet op tegen het belang van de eerbiediging van de persoonlijke levenssfeer van betrokkenen



Jaarplan

Provinciale Eenheid Utrecht

2021



Inhoud

1.	Inleiding	3
2.	Werkgebied.....	3
3.	Toezicht en handhaving algemeen.....	4
4.	Handhavingsdoelen	5
5.	Aandachtsvelden	6
7.	Uitvoering.....	8
6.	Positionering	8
7.	BOA's in District Utrecht.....	10
8.	Middelen	11
9.	Verslaglegging	13
10.	Evaluatie	13
		14
	<i>Bijlage 1 Handelingskader voor de BOA</i>	<i>14</i>
	<i>Bijlage 2 Surveillantieplan 2021</i>	<i>18</i>
	<i>Bijlage 3 Werkgebieden Staatsbosbeheer District Utrecht.....</i>	<i>24</i>

Inleiding

De medewerkers bij Staatsbosbeheer, die zich bezighouden met toezicht en handhaving in het buitengebied, ervaren een toenemende druk op het gebied. Zo zien zij, naast een groeiende recreatiedruk, ook toename van diverse vormen van overlast en criminaliteit, zoals: crossen, stroperij en het dumpen van huishoudelijk en drugsafval. Naast de handhaving van de 'terreinregels' worden zij ook geconfronteerd met openbare ordeproblemen en met meerdere vormen van criminaliteit. Landelijk wordt een toenemende agressie tegen buitengewoon opsporingsambtenarenesignaleerd.

Toezicht en handhaving in het buitengebied komt bijna volledig voor rekening voor beheerders en eigenaren van die gebieden. Toezicht is hierdoor een intensieve en kerntaak geworden voor de terreinbeheerders. Het uitvoeren van dit toezicht is bij Staatsbosbeheer en dus ook in het District Utrecht ondergebracht bij professionele Buitengewoon Opsporingsambtenaren (BOA's) domein 2 (Milieu, welzijn en infrastructuur). In het District Utrecht zijn er twee BOA's in vaste dienst (VPR en tevens BOA).

In dit Jaarplan wordt beschreven waar en op welke wijze deze BOA's hun taken, verantwoordelijkheden en bevoegdheden in 2021 zullen uitvoeren.



2 Werkgebied

De gebieden van Staatsbosbeheer in Utrecht, ter grootte van 7.826 ha, liggen verspreid door de provincie en hebben een divers karakter. Aan de westkant van Utrecht liggen de veenweiden gebieden, laagvenen, uiterwaarden, forten en Rodsgebieden. Aan de Oostkant liggen de boswachterijen van de Heuvelrug, diverse

landgoederen, de Gelderse Vallei, de Grebbelinie en uiterwaarden.¹ De ligging in het midden van het land en de aantrekkelijkheid van deze gebieden zorgen ervoor dat er veel recreatie plaatsvindt in onze gebieden. De diversiteit van de gebruikers is groot. De bossen op de stuwwal zijn, met voor Nederlandse begrippen veel hoogteverschil, voornamelijk in trek bij wandelaars, fietsers, paardrijders en mountainbikers. De recreatiedruk is in deze gebieden hoog en de handhavers en gastheren- en vrouwen moeten zo veel als mogelijk in deze gebieden aanwezig zijn.

3. Toezicht en handhaving algemeen

Toezicht op en de handhaving van de toegangsregels en de wettelijke regels in het kader van de bescherming van de flora en fauna in die gebieden, vergt van de BOA's de meeste aandacht en inspanning (zie bijlage 1 en 2). Omdat er sprake is van veel werk en een beperkt aantal BOA's moet de inzet van de BOA's geprioriteerd worden.

Net als voorgaand jaar zijn in een Jaar- en Surveillanceplan de belangrijkste aandachtsgebieden voor toezicht en handhaving in de Provinciale Eenheid Utrecht vastgesteld. De keuzes die in deze plannen zijn gemaakt vormen de basis voor de urenbesteding in 2021 en de volgende jaren (zie bijlage 2). Voor 2021 zijn in het surveillanceplan 2250 uren ingevuld.²

Het Jaar- en Surveillanceplan zijn niet statisch, er kunnen in de loop van de tijd wellicht aanpassingen nodig blijken. Zo leidde bijvoorbeeld de langdurige droogte in 2019 tot extra toezicht in de weekenden en avonduren.

2020 was een uitzonderlijk jaar met betrekking door Corona. We zagen tijdens de eerste en 2^{de} lockdown dat heel veel mensen de buitengebieden opzochten om te recreëren. Parkeerplaatsen overvol, Mtbers over de voetpaden, veel wandelaars op plaatsen waar je ze normaal niet tegen kwam. Dit heeft van de Boa's veel tijd gevraagd. Een dergelijke inzet betekent, dat uren die voor andere gebieden



¹ Zie bijlage 3

² Dit zijn de uren die nodig zijn voor het toezicht, zoals aangegeven per gebied in de genoemde bijlage. Daarnaast is er ook nog tijd nodig voor o.a. administratie (verwerking processen-verbaal, registratie BRS, werkoverleggen en opleiding en training.

waren vastgesteld niet meer beschikbaar waren. Periodieke herprioritering is in dergelijke gevallen noodzakelijk.

De handhavingsuren van de BOA's worden geregistreerd in het UBW-systeem. Ieder jaar wordt deze BOA-inzet geëvalueerd en worden de resultaten daarvan gebruikt bij het opstellen van het Jaarverslag Toezicht en Handhaving. Op basis daarvan wordt het volgende Surveillanceplan geactualiseerd. Bij de evaluatie zijn in elk geval alle BOA's van Staatsbosbeheer in de Provinciale Eenheid Utrecht betrokken.

Handhavingsdoelen

Het beleid van Staatsbosbeheer is gericht op het adequaat beheren van het groene erfgoed van Nederland. Dit is in de missie en visie van Staatsbosbeheer vertaald naar drie resultaatgebieden:

- Beter beschermen
- Meer beleven
- Duurzaam benutten

De BOA's hebben primair taken op het vlak van 'beter beschermen'. Daarbij moet gedacht worden aan veiligheid bezoekers, gastheerschap, maar ook op het optreden tegen personen die willens en wetens de voor deze gebieden geldende regels overtreden. Hieronder volgt een opsomming van de kerntaken van de BOA's:



1. Voorkomen van ongewenst gedrag in de natuurgebieden welke schadelijk zijn voor de te bereiken natuur- en recreatie(sub)doelen, door het geven van voorlichting aan het publiek, het zgn. gastheerschap.
2. Bescherming van milieu, flora en fauna door controle en handhaving (toezicht op) van de wettelijke bepalingen en voorschriften die daarmee verband houden.

3. Bescherming van eigendommen van Staatsbosbeheer door toezicht op en optreden tegen gepleegde onregelmatigheden en controleren beheerafspraken o.a. met betrekking tot in gebruikgeving, overeenkomsten en grenscontrole.
4. Vergroten van de gepercipieerde sociale veiligheid en tevredenheid van bezoekers door voldoende toezicht en zichtbaarheid van toezichthouders in onze gebieden.
5. Preventieve aanwezigheid, waardoor het naleefgedrag van de openstellingsregels positief wordt beïnvloed. Toezichthouders leggen in hun rol van gastheer de regels en het doel van de regels uit aan het publiek.
6. Repressieve handhaving om het naleefgedrag in met name genoemde situaties nadrukkelijker te beïnvloeden. De BOA's treden verbaliserend op als met het eerder/ander optreden zijn of haar doel niet wordt bereikt; aanzeggen proces-verbaal bij kernovertradingen of recidive.

Toezicht in de terreinen, waarbij verbaliserend kan worden opgetreden, is afgestemd op de beheerplannen die de basis vormen voor toezichtplannen. Voldoende professioneel BOA-toezicht voorkomt dat de realisatie van de natuurdoelen uit de beheerplannen in gevaar komt.

5. Aandachtsvelden

De aandachtsvelden van de toezichthouders zijn:

- Handhaven toegangsvoorwaarden ten behoeve van natuurbehoud (artikel; 461 Wetboek van Strafrecht).
- Handhaven toegangsvoorwaarden ten behoeve van tegengaan conflicten tussen recreatiestromen en




schade aan recreatieve voorzieningen.

- Voorkomen van calamiteiten en waar nodig ondersteunen politie, brandweer en ambulance bij calamiteiten.

Incidenten die in onze gebieden specifiek aandacht behoeven zijn onder andere:

- Loslopende honden en paardrijden waar dit niet is toegestaan.
- Mountainbiken en fietsen over de wandelpaden en buiten de daarvoor bestemde routes.
- Voor zonsopkomst of na zonsondergang verblijven in een natuurgebied.
- Verstoring door muziek, vuur en ongeoorloofde recreatie.
- Troep achterlaten en vervuiling van natuurgebied.
- Afvalstort zoals huisvuil, wiet- en drugsafval.
- Motorcross en vliegen met drones.
- Stroperij (wild, paddenstoelen, hout etc.).
- Illegale houtkap.
- Bevinden buiten de paden en in rustgebieden.
- Hangjongeren
- Vandalisme aan eigendommen.
- Inbraak en diefstal.
- Foutparkeren, waarbij wegen en toegangen worden geblokkeerd voor derden, inclusief hulpdiensten.
- Illegaal verblijven (boten, tenten, campers, nachtvisser).
- Vissen zonder geldige visvergunning.
- Commerciële en grote niet-commerciële activiteiten zonder toestemming.



7. Uitvoering

De surveillance worden in de Provinciale Eenheid Utrecht van Staatsbosbeheer als volgt in de praktijk gebracht:

a. PUBLIEKSBEGELEIDING

Tijdens de surveillance herkenbaar Staatsbosbeheer aanspreekpunt zijn (correct gedragen dienstkleiding met dienstauto). Persoonlijk contact hebben met het publiek dat de terreinen bezoekt. Altijd, mits eigen veiligheid niet in geding komt corrigerend en of verbaliserend optredend m.b.t. het gebruik van recreatieve voorzieningen, toegangsregels en wettelijke bepalingen.

b. HANDHAVING

De surveillance dient verschillende doelen (zie bijlage 2). Het voorkomen van overtredingen (preventief doel). Het corrigerend optreden (repressief doel) bij overtredingen. Hier kan een waarschuwing soms afdoende zijn. Er wordt gecontroleerd op al dan niet opzettelijke verstoring en/of vernieling van de flora en fauna, maar ook op diefstal, vernielingen en storten van afval in de terreinen. Er zijn afspraken gemaakt over het verbaliserend opgetreden tegen bepaalde overtredingen. Hier wordt dan ook geen uitzondering op gemaakt (Zie bijlage 1).

c. SIGNAALFUNCTIE.

De surveillance is voorts gericht op het signaleren en doorgeven van ontwikkelingen in de terreinen die ongewenste effecten hebben op de na te streven doelen in de terreinen en op het eigendomsrecht. Het betreft tevens zaken die o.a. betrekking hebben op ontwikkelingen buiten de terreinen, maar er wel een eventuele relatie mee hebben, inclusief gevaarlijke zaken zoals bijvoorbeeld met betrekking tot de Arbowet.

d. INTERNE CONTROLE.

Een belangrijk aspect van de surveillance is tevens gericht op de naleving van het gebruik van de terreinen en het registreren en bespreken van de geconstateerde overtredingen en de te nemen maatregelen. Het resultaat van de surveillance is daarom een vast agendapunt tijdens het werkoverleg.

6. Positionering

Van belang is dat de BOA's een directe werkrelatie hebben met de beheereenheden en dat ze het toezichtgebied goed kennen. Hiervoor is een goede afstemming nodig met de terreinmedewerkers.

De BOA's worden operationeel aangestuurd door de BOA-coördinator van de Provinciale Eenheid Utrecht. De operationele aansturing is vooral gericht op de dagelijkse inzet van de BOA's en de planning met betrekking op de BOA-uren, de afstemming binnen het team en de verantwoording over de inzet en aanschaf van hulpmiddelen. Tevens zorgt de BOA-coördinator voor de contacten met de andere handhavende partijen binnen de provincie o.a. over samenwerking bij handhaving en toezicht.

De BOA-coördinator is voor de praktische zaken het aanspreekpunt voor de BOA's en is tevens verantwoordelijk voor integriteitsvragen, afhandeling van klachten en de uitvoer van aanvragen voor aanstellingen van BOA's en de verlengingen. Tevens is hij verantwoordelijk voor het onderhouden van het netwerk met andere partijen op het gebied van toezicht.

Functionele sturing vindt plaats door de Teamleider. Deze bepaalt welke vakkennis en vaardigheden de BOA's moeten bezitten, de algemene werkwijze en de te gebruiken hulpmiddelen.

Het is voor het effectief en integer kunnen optreden van de BOA van belang dat kennis wordt genomen van de (wettelijke) bepaling aangaande de verantwoording over zijn/haar optreden als opsporingsambtenaar:



- Daar waar een BOA-opsporingshandelingen verricht, is hij voor

dit optreden verantwoording verschuldigd aan de officier van justitie. Vanwege deze gezag relatie is er met betrekking tot de regeling van het toezicht over de BOA gekozen een hoofdofficier van justitie als toezichthouder aan te stellen. De mogelijke aanwijzingen van de toezichthouder betreffen het functioneren van de BOA in meer algemene zin, onder meer gerelateerd aan de eisen van de wet en het BBO (Beleidsregels Buitengewoon Opsporingsambtenaar).

- In de uitoefening van het dagelijks toezicht op de BOA met betrekking tot een juiste uitoefening van opsporingsbevoegdheden, een goede samenwerking met de politie, de naleving van de instructie en deels ook het onderricht, is voorzien met de benoeming van een direct toezichthouder: de korpschef van de nationale politie.
- Bovenstaand houdt in dat de BOA over zijn optreden geen verantwoording hoeft af te leggen over zijn optreden als opsporingsambtenaar tegenover de leidinggevende en deze geen zeggenschap heeft over dit optreden. Concreter: Waarom, wie en óf een BOA verbaliseert of optreedt, is aan de BOA ter beoordeling. Inmenging door de leidinggevende kan tot een integriteitsprobleem leiden. Dit betekent dus ook dat een BOA vanuit zijn functie moet optreden (waarschuwen of verbaliseren) tegen collega's of relaties. Een BOA die nalaat op te treden, eventueel op aandringen van een leidinggevende maakt zich schuldig aan passieve omkoping en handelt hierdoor strafbaar.
- Voor binnengekomen poststukken (elektronisch of per post) geldt een vertrouwelijkheid. Deze kunnen immers informatie over verdachten en strafzaken bevatten die niet door derden ingezien mogen worden.

BOA's in District Utrecht

De BOA-werkzaamheden worden in de Provinciale Eenheid Utrecht uitgevoerd door twee beroeps BOA's (0,9 en 0,5 fte). Dit komt op een jaartotaal inzetbare uren van ongeveer 1950 uur. Deze uren zijn inclusief onder andere: opleidingen en BOA-administratie en werkvergaderingen. De BOA-bevoegdheid de BOA's wordt verder geprofessionaliseerd middels de BOA-bijbscholing (PHB) en de RTGB-trainingen m.b.t. het gebruik van geweldsmiddelen.

Het streven is om jaar rond de weekeinden te bezetten met een BOA's. Daarnaast is het belangrijk om vanaf april t/m september 1 of 2 x in de week een avonddienst te draaien. Daarnaast worden er incidenteel avonddiensten gepland om bepaalde terugkerende delicten te kunnen aanpakken, zoals crossende ATB-ers na zonsondergang. Zo mogelijk zullen de BOA's samen surveilleren en na zonsondergang altijd met tweetallen. Dit om veiligheidsredenen en tevens om ervaringen en bekwaamheden uit te wisselen.

Omdat surveillances meestal solo worden uitgevoerd zijn adequate verbindingsmiddelen en geweldsmiddelen een vereiste. Ook in 2021 zal zo nodig voor ondersteuning bij de surveillancetaken wordt gezocht bij derden met BOA-

bevoegdheid. Dit betreft dan veelal samenwerking met andere groene BOA's en met de milieucollega's van de politie.

Middelen

De BOA's van het District Utrecht moeten voor de uitvoering van hun werkzaamheden kunnen beschikken over de volgende middelen;

Communicatie:

- Goede communicatiemiddelen, C-2000 portofoon en mobiele telefoon.
- Pieper VRU.

Registratie:

- Tablet (iPad). Een digitale methode om je bonnen in het veld te verwerken.
- BOA-registratiesysteem (BRS): registratie van alle relevante incidenten en overtredingen.
- Urenregistratie BOA.
- Foto's die worden gemaakt met je mobiele telefoon of fototoestel, ten behoeve van eventuele bewijslast, worden gebruikt in combinatie met het Boaregistratie systeem (BRS).

Geweldmiddelen:

- Handboeien (beschikbaar)
- Wapenstok (beschikbaar)
- Pepperspray (beschikbaar)
- Steekwerend vest (beschikbaar)



Vervoermiddelen:

- Als vervoermiddel is het van belang om te beschikken over een 4x4 auto.
- Een terreinfiets (eventueel elektrisch)
- Voor de natte terreinen een boot
- Een navigatiesysteem in de surveillanceauto
- Middelen om afval te doorzoeken en/of mee te nemen

Algemene middelen:

- Verrekijkers evt. infraroodkijker.
- Oplaadbare zaklamp
- Warmtebeeld camera
- “Stop politie” borden voor in de auto
- Kluis t.b.v. communicatiemiddelen en geweldsmiddelen.

Opleidingen:


- RTGB en toets geweldsmiddelen
- BOA-cursus met diverse modules
- EHBO-cursus (EHBO) Vervanging HGA
- Fietsopleiding (bikers)

Samenwerking:

De effectiviteit van het toezicht wordt vergroot door o.a. samenwerking te zoeken met toezichthouders die binnen het convenant Provincie Utrecht kunnen optreden op onze terreinen.³

In 2021 zullen er een aantal weekeinden en avonden gecombineerde acties plaatsvinden. Voor de gezamenlijke handhavingsdagen, georganiseerd door de politie en RUD, wordt ernaar gestreefd met een aantal collega's van Staatsbosbeheer op deze dagen aanwezig te zijn. Als deze actiedagen geen specifieke thema's hebben, zullen de prioritaire gebieden van Staatsbosbeheer worden opgenomen in deze acties.

³ In 2016 is er een convenant getekend, waarbij meer organisaties en gemeenten zijn aangesloten.



De BOA's van Staatsbosbeheer sluiten zo veel als mogelijk aan bij de regulieren en specifieke bijeenkomsten van de BOA's in het werkgebied. In ieder geval wordt deelgenomen aan de regionale BOA-vergadering, georganiseerd door de politie. Zo mogelijk wordt ook aangesloten in overleggen met BOA's in aangrenzende gebieden.

Met de BOA's van de RUD worden afspraken gemaakt over hun inzet in de gebieden van Staatsbosbeheer. BOA's die structureel of incidenteel (acties) optreden in de gebieden van Staatsbosbeheer worden geacht zich te conformeren aan de afspraken en beleid zoals vastgesteld voor de gebieden van Staatsbosbeheer. Ook zullen externe BOA's ten alle tijden vooraf aan hun inzet dit melden bij de BOA-coördinator of door hem aangewezen persoon van Staatsbosbeheer.

ers ag egging

Verslaggeving van handavingshandelingen vindt plaats in het BOA-registratiesysteem. Deze verslaglegging wordt zo vaak als nodig is besproken met de teamleider. Hij overlegt met de boswachter/opzichter en met het extern bevoegd gezag over eventueel direct te nemen maatregelen. De Regionaal coördinator ontvangt de gegevens ten behoeve van het op te stellen jaarverslag.

10. Evaluatie

Ten behoeve Ten behoeve van de evaluatie van handhaving en toezicht, worden jaarlijks de verslagleggingen gebundeld, geanalyseerd en gebruikt voor het aanbrenge van verbeteringen in het surveillanceplan. Hierbij worden naast gegevens uit BRS ook gegevens uit andere voor de BOA's relevante registraties gebruikt.

De jaar-evaluatie vindt plaats in januari van het nieuwe jaar. De uitkomsten daarvan kunnen zo nodig geëffectueerd worden in de nieuwe jaarplanning. Deze evaluatie wordt met de BOA's besproken tijdens het eerste werkoverleg van het nieuwe jaar. Daarbij wordt onder andere gekeken of de gebieden van Staatsbosbeheer voldoende zijn en worden beschermd tegen ongewenste aantasting of gebruik, bezoekers de gebieden conform de toelatingsregels van Staatsbosbeheer voldoende hebben en kunnen beleven en Staatsbosbeheer en de bezoekers deze gebieden duurzaam (kunnen blijven) benutten.

Bijlagen

Bijlage 1 Handelingskader voor de BOA

Het streven is om als BOA's zoveel als mogelijk eenvormig en eenduidig op te treden. Niet alleen voor de BOA's zelf, maar ook voor de bezoekers van onze gebieden. Vooraf zijn er uitgangspunten benoemd op welke wijze er wordt opgetreden tegen met name genoemde overtredingen. Deze uitgangspunten zijn ook gedeeld met andere partijen, zoals de RUD, die conform de gemaakte afspraken handhaven in onze gebieden. Onderscheid wordt gemaakt tussen de natuurdoelstellingen en de recreatiedoelstellingen.

Natuurdoelstelling

Er kan spanning ontstaan tussen de verschillende belevingsvormen, met name waar het gaat om het grote scala aan uiteenlopende recreatieve vormen en natuurdoelen.

Schuwe, beschermde en relatief zeldzame dieren moeten duurzaam zijn beschermd in een aantal van onze gebieden. In onze beheerplannen zijn afwegingen gemaakt waar recreatie, in welke vorm kan worden ingepast.



Verschillende recreantengroepen (wandelaars, fietsers, mountainbikers, ruiters, kinderen, wandelaars met honden) kunnen elkaar storen in hun beleving. Naast een basisopenstelling van gebieden tussen zonsopgang en zonsondergang voor wandelaars op wegen en paden, wordt daarom voor andere doelgroepen op specifieke plaatsen ruimte geboden, alsmede specifieke voorzieningen, bijvoorbeeld in de vorm van fietspaden, hondenlosloopgebieden, mountainbike routes en ruiterspaden. De vorm van openstelling is gekoppeld aan de natuurdoelen van het gebied. Het aanbod van faciliteiten helpt om een zonering aan te brengen en daarmee verstoringgevoelige soorten te beschermen. Rustgebieden en door vee begraaide gebieden zijn daarom niet toegankelijk met honden.

Handelingskader:

- Bij verstoring wordt bekeurd.
- In het bos waar men zich buiten wegen of paden bevindt en dit is niet toegestaan wordt verbaliserend opgetreden.
- Bij overtredingen van de wet Natuurbescherming wordt bekeurd.
- Bij struinende of jagende honden wordt bekeurd. Er wordt in het bijzonder toezicht gehouden op het



aanlijnen binnen begrazingsgebieden, voor het negeren van de aanlijnverplichting wordt bekeurd.

- Overlast veroorzakende aangeliijnde honden binnen aanlijngebied gegevens noteren.
- Overlast veroorzakende loslopende honden in losloopgebied: eigenaar aanspreken en indien nodig tot aanlijnen verplichten.
- Bij constateren van motoren en of Quads altijd verbaliseren.
- Fietzers worden gedoogd mits het geen mountainbikers betreft. Deze groep wordt gewaarschuwd en of bekeurd.
- Bij illegaal afvalstorten wordt altijd bekeurd.
- Bij illegale Hussen of hondentraining wordt bekeurd.

Recreatiedoelstelling

- Paardrijden buiten toegestane paden wordt altijd gecorrigeerd en of bekeurd.
- Fietsen buiten fietspaden wordt altijd gecorrigeerd. In het bos worden de fietsers gedoogd, mits het geen mountainbikers betreft. Voor fietsen buiten wegen en paden wordt bekeurd op het moment dat zij hinderlijk buiten de voor hen aangelegde routes zijn.
- Op gemarkeerde wandelroutes, smalle paden, buiten de paden en bij het hinderen van wandelaars worden fietsers bekeurd.
- Fietzers op ruiterspaden worden bekeurd.
- Bromfietsen op verplichte en onverplichte fietspaden, verbaliseren. Bromfietsen/ snorfietsen mogen in beide gevallen hier niet rijden, met uitzondering van snorfietsen die gebruik maken van het onverplichte fietspad met uitgeschakelde motor. (Elektrische snorfietsers, als 'invalidervoertuig' beschouwen, dus toestaan).
- Overige gemotoriseerde gebruikers van niet voor hen bedoelde paden worden bekeurd.
- Parkeren voor in/uitrit: verbaliseren.
- Parkeren op Invalidenplaats: verbaliseren.
- Parkeren zonder vergunning of groenstrook zonder belemmering wordt waarschuwend opgetreden.
- Parkeren zodanig dat hierdoor gevaar wordt veroorzaakt (excessen): altijd optreden.

Algemeen

- Als je eigen veiligheid in het geding komt wordt zo nodig hulp ingeroepen van politie of andere natuurbeheerders.

Samenwerking met andere partners

Samenwerken met andere partners wordt steeds belangrijker in het kader van kennen en gekend worden en het versterken van de veiligheid en de natuurwaarden in het buitengebied.

Omdat er wordt samengewerkt zien we dat er een verband is tussen de dalende overtredingen en het toezicht die hierdoor is toegenomen. Door samenwerking zijn er meer ogen en oren in het gebied, waardoor de pakkans en de signaalfunctie groter zijn. Hierdoor weten ook meer mensen wat waar wel en waar niet iets mag.

De provincie Utrecht heeft geld beschikbaar gesteld voor het buitengebied om daar meer toezicht te hebben. De provincie wil daartegenover zien dat we samenwerken en dat er acties worden georganiseerd om inzicht te krijgen dat het geld ook daarvoor wordt gebruikt is de handhavingskalender bedacht. TBO's of kleinere landgoedeigenaren kunnen zich opgeven en zijn dan trekker van een actie die dit jaar wordt gepland. Staatsbosbeheer doet hierin ook mee en zal dit jaar vijf acties organiseren. Dit betreft de thema's: loslopende honden, algemene regelgeving, twee x vignetcontrole voor de mountainbikers en stort van tuinafval in het najaar.

Ten slotte

Het noteren van personalia van overtreeders is een effectief middel om de naleving van de regels te bevorderen en kan door BOA's gehanteerd worden. Wanneer er wordt gewaarschuwd zoveel mogelijk noteren van personalia. Dit heeft een signaaleffect voor anderen in de omgeving. Tevens vermelden van deze gegevens in het BRS, zodat recidive kan worden vastgesteld.

Door intensief corrigeren en verbaliseren moeten de overtredingen die in het gebied plaatsvinden een dalende trend met zich mee voeren.

Bijlage 2 Surveillancesplan 2021

Object	Gemeente	Doeltype		Bijzonderheden	Aandachtspunten	NORM surv	Frequentie	Totaal dow	Totaal Weekend	Totaal Avond	TOTAAL
Grebbelinie		Cultuurhistorisch gebied	o	40 km lang, wandelroute, vissers,	Overlast ATB, visserij, ruiters, vernielingen, overlast jeugd.	1,5	2 x per maand	10	10	4	36
Fort Vechten	Bunnik	Fort	w	Verpacht terrein	Visserij en magneetvissen	1	1 x per maand	6	4	2	12
Fort Rijnauwen	Bunnik	Fort	w	Volledig in eigen beheer	Gesloten gebied, Verstoring o.a. zoeken munitie,	1	2 x per week	40	40	24	104
Fort Hei Hemelje	Houten	Fort	w	Verpacht terrein		1	1x per maand	6	4	2	12
Werk aan de Groeneweg	Houten	Fort	w			0	0	0	0	0	0
De Waalse Wetering-Waalse Bos	Houten Lopik	Fort incl. Waalsebos, Elpad en inundatiekanaal en Fort Korte Uitweg	w		Ruiters, crossers Afvalstort	1	1x per week	25	20	7	52
Lopikerwaard en IJsseloevers	Lopik	Houtwallen - eendenkooi Broen en Blokland - Williskop	w	Volledig in eigen beheer, met wandelpaden. Eendenkooi is afgesloten gebied	Mountainbikers in Willeskop is niet toegestaan en de eendenkooi mag niet worden betreden.	1	1 x per week	25	20	7	52

Object	Gemeente	Doeltype		Bijzonderheden	Aandachtspunten	NORM surv	Frequentie	Totaal ddw	Totaal Weekend	Totaal Avond	TOT
Greeneveld	Baarn	Landgoed	o	Zeer hoge recreatiedruk, veel hondenuitlaters en ruiters, evenementen rondom kasteel. Nabij een landwinkel (Ravenstein).	Overlast honden (vermieden slootkanten, ontlasting, HUS), paarden buiten ruiterspaden, parkeerproblemen, afval. Jachttraining.	1	3 x per week	78	78	12	168
Broekhuizen Wilde Man	Leersum	Landgoed	o	Wandelroute over landgoed, parkachtig, invalideroute.	Loslopende honden, fietsers op wandelpaden, afval.	1	2 x per week	40	40	24	104
Wulperhorst	Bunnik	Landgoed (deel SBB)	o	Afgesloten gebied, wandelroute	Loslopende honden.						
Boswachterij Amerongse Berg	Amerongen Leersum Elst Rhenen	Multifunctioneel bos met recreatie	o	Groot aaneengesloten natuurgebied met zeer hoge recreatiedruk. Meerdere activiteiten. ATB-route.	ATB, overlast loslopende honden, afval (P-plaatsen), HUS.	2	3 x per week	140	140	32	312
Baarnsebos	Baarn	Multifunctioneel bos met recreatie	o	Zeer hoge recreatiedruk met honden. Parkachtig. Ligt dicht tegen Baarn, hangjeugd.	Overlast honden (graven bij bankjes en kleine Kom), overlast hangjeugd, afval. Fietsers.	1	2 x per week	34	40	30	104
Boswachterij Vuursche / Hoge- en Lage Vuursche	Baarn	Multifunctioneel bos met recreatie	o	Groot aaneengesloten natuurgebied met zeer hoge recreatiedruk. Dagrecreatieterrein, ATB-route. HOP (Zwarteweg).	HOP-problematiek, ATB buiten route, ruiters buiten route, overlast loslopende honden, crossers, afval.	2	3 x per week	140	140	32	312

Object	Gemeente	Doeltype		Bijzonderheden	Aandachtspunten	NORM surv	Frequentie	Totaal ddw	Totaal Weekend	Totaal Avond	TOT
Leersumseveld / Boswachterij Leersum (incl Darthuizen, stukje Kaapse Bossen, Donderberg)	Leersum	Multifunctioneel bos met recreatie	O	Groot aaneengesloten natuurgebied met zeer hoge recreatiedruk. Meerdere activiteiten. ATB-route. Afgerasterd begrazingsgebied. Rustgebied in periode 15 maart - 1 august), pachters.	Loslopende honden, ATB en ruiters buiten de route, afval, begeven buiten de paden en afgesloten rustgebied (natuurfotografen), crossers	2	3 x per week	140	140	32	312
Boswachterij Austerlitz (incl Recreatieweg)	Zeist	Multifunctioneel bos met recreatie	O	Groot aaneengesloten natuurgebied met zeer hoge recreatiedruk. Meerdere activiteiten. ATB-route, reeënbejaging. Hondenlosloopgebied. Scouting en verpachte grond met recreatiegebouwen, recreatiegebied (Recreatieweg) met HOP.	Crossen, ruiters- en ATB buiten paden, storten afval (P-plaatsen), overlast HOP, zwerfvuil, HUS. Jachtraining.	1,5	3 x per week	100	100	34	234
Raaphof	Bunnik	Nat hakhoutbos	O	Essenhakhout, geen wandelpaden, rustgebied.	Stroperij.	1	1x in de maand	6	4	2	12
Dwarsdijkerbosjes	Wijk bij Duurstede	Nat hakhoutbos	O	Boselementen, lage recreatiedruk	Stroperij.	0,30 min	1 x in de maand	3	2	1	6
Overlangbroek e.o.	Leersum Langbroek Wijk bij	Nat hakhoutbos	O	Essenhakhout, enkele wandelpaden. Natura 2000.	Afval, stroperij Losl honden, crossen, fietsen	1	1x per week	30	20	2	52

Object	Gemeente	Doeltype		Bijzonderheden	Aandachtspunten	NORM surv	Frequentie	Totaal ddw	Totaal Weekend	Totaal Avond	TOT
Nieuw Wulven	Bunnik/ Houten	Recreatiebos	W	Recreatiebos met veel hangplekken. Speelbos. Wandelpaden en fietspaden, Ruiterroute.	Afval, zwerfvuil, HUS, fietsers en ruiters buiten de paden. Vernieling. Speelbos verboden voor honden.	1,5	2 x per week	60	60	36	156
Gagelpolder en Gagelbos	De Bilt	Recreatiebos	W	Recreatiebos met veel hangplekken. Speelbos Wandelpaden en fietspaden, Ruiterroute. Gagelpolder (hoge natuurwaarde)	Afval, zwerfvuil, jachtraining, HUS, fietsers en ruiters buiten de paden. Vernieling. Speelbos verboden voor honden.	1,5	2 x per week	60	60	36	156
IJsselsteinsebos	IJsselstein	Recreatiebos	W	Jong recreatiebos, wandel- en ruiterroute	Overlast loslopende honden, ruiters en fietsers buiten de route.	1	1 x per week	25	20	7	52
Amerongse Bovenpolder	Amerongen	Weidevogelgebied	O	Wandelroute, graslanden en natuurgebied met hoge natuurwaarde. In winterperiode (1 okt - 1 apr) afgesloten. Verpacht grasland. Natura 2000	Verboden voor honden, wandelaars buiten de route, betreden in gesloten tijd, visserij, maaidata.	1	1 x pwk	25	20	7	52
De Waarden Oost	Amerongen-Wijk bij Duurstede	Weidevogelgebied	O	Grasland en natuurgebied met hoge natuurwaarde. Verpacht grasland.	Niet publiek gebied, maaidata	0,30	1x per maand	5	5	2	12

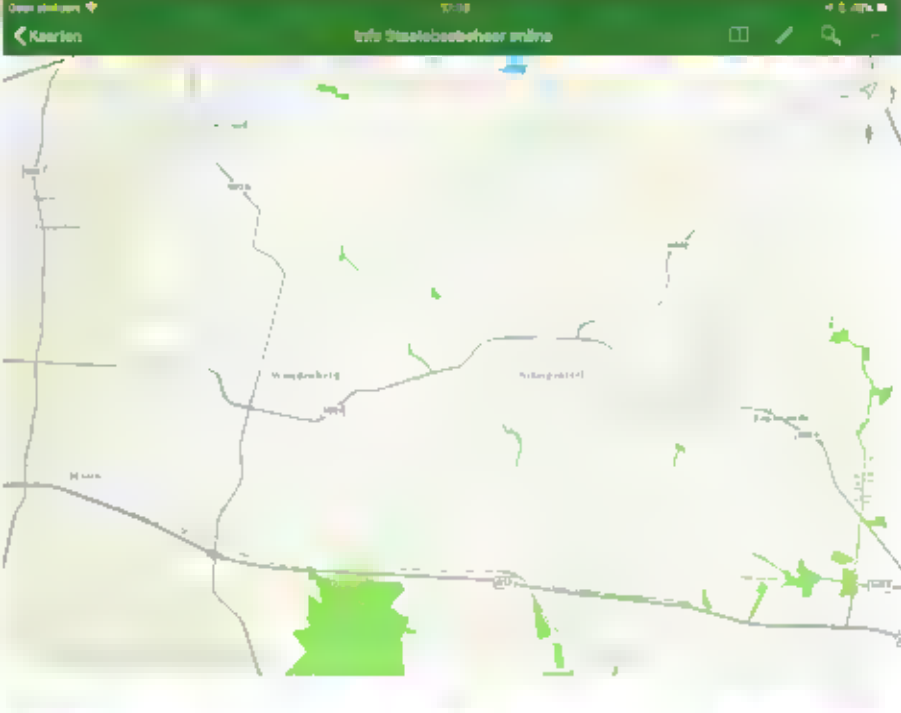

Object	Gemeente	Doeltype		Bijzonderheden	Aandachtspunten	NORM surv	Frequentie	Totaal ddw	Totaal Weekend	Totaal Avond	TOT
Doomse Gat	Doorn	Recreatiegebied	O	Recreatieterrein met veel dagrecreatie	Afval, loslopende honden, Grootschalig gebruik.	1	In het seizoen 1 x per dag	20	40	3	63
De Westbroekse zoden - De Molenpolder – Betunepolder - Bert Bospad	De Bilt-Tienhoven	Weidevogelgebied	W	Afgesloten gebied Verpacht. Natura 2000	Maaidata, betreden afgesloten gebied. Fietzers crossen	1	1 x per week	25	20	7	52
De Waarden West Eiland schalkwijk	Houten	Weidevogelgebied	W	Natura 2000	honden	0,5	1 x per week	10	10	6	26
Binnenveld (De Hel- Achterbergse Hooilanden)	Veenendaal - Rhenen	Weidevogelgebied	O	Afgesloten gebied, en verpachte graslanden. Natura 2000 (De Hel)	Betreden afgesloten gebied, maaidata	1	2 x per maand	40	40	24	104
Gebieden Mijdrecht Oostelijke Vechtplassen	Rondom Mijdrecht	Weidevogelgebied	W	Demmerik, Bovenlanden Wilnis. Voornamelijk in pacht	Overlast loslopende honden.	1	2 x per maand	40	40	24	104
Westdijk-Eemland	Bunschoten		W			0	0	0	0	0	0
Avontuur natuur	Harmelen		w	Dorpsperk	Vuilnis en hekken die open staan en vuilnis/vermelingen	0	0	0	0	0	0
								797	873	199	1957


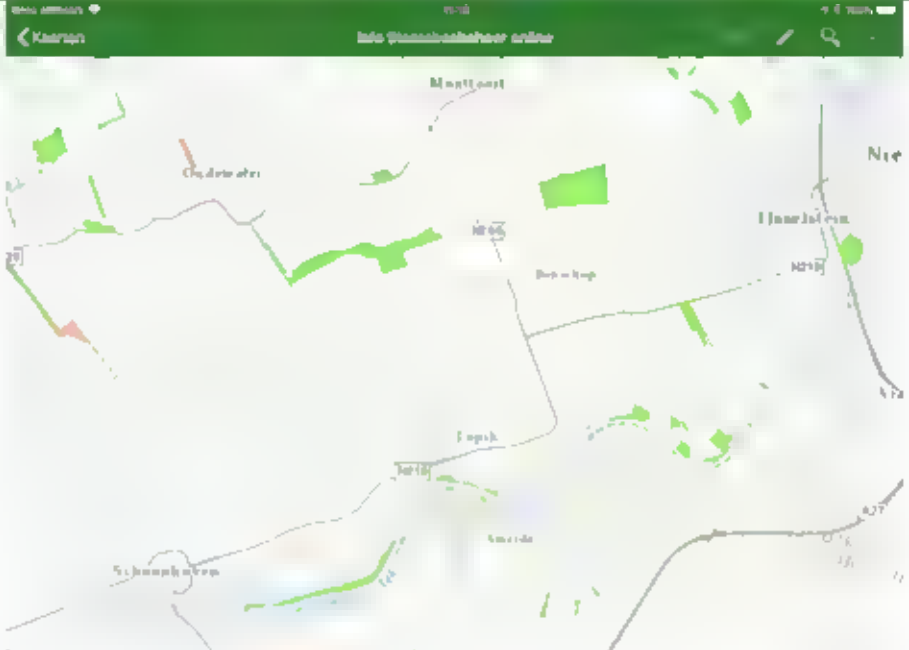
Naast deze 1957 uren die noodzakelijk zijn voor handhaving en toezicht, zoals opgenomen in bovenstaande tabel, moeten voor de 2 BOA's uren beschikbaar worden gesteld voor:


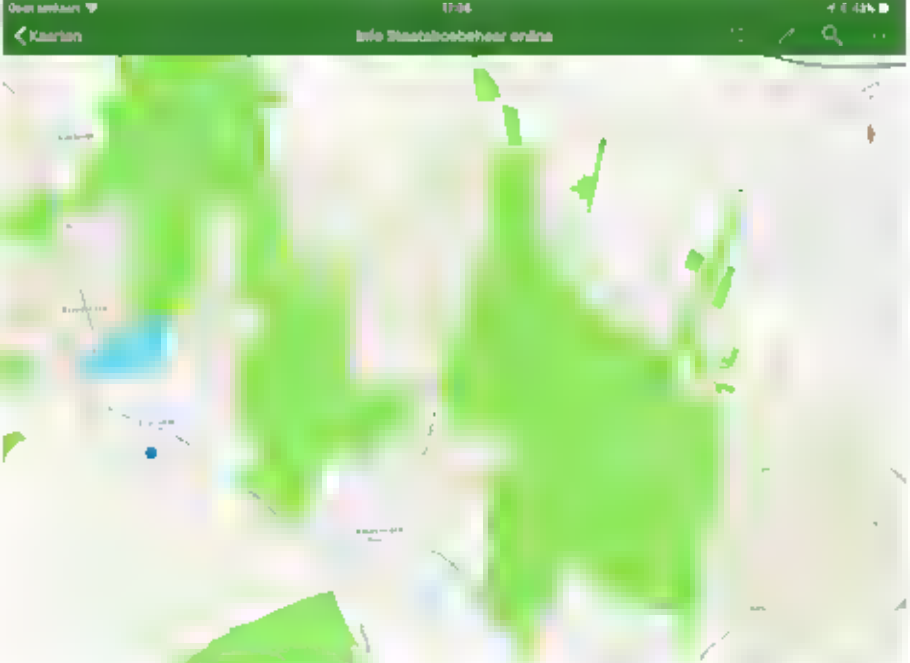
Activiteit	Planning	Berekening	Totaal
Werkoverleg BOA's en BOA-coördinator SBB	4 x per jaar 3 uren	$4 \times 3 \times 3$	36
Overleg Groene Boa's	12 x per jaar 2 uren	$2 \times 12 \times 2$	48
Overleg overig	3 x 2	3×2	6
PHB-opleiding	2 dagen van 8 uren en 1 dag (examen) van 4 uren	$2 \times 2 \times 8 + 2 \times 4$	40
RTGB-trainingen en opleiding	4 dagen van 8 uren	$4 \times 8 \times 2$	72
Administratie BRS	Schatting 1-3 uren per weekenddienst en 1 uur per avond en dagdienst.	Geschat 7% van surveillancetijd van 2022 uren (mogelijk is hiervoor meer tijd noodzakelijk)	162
Administratie overig	O.a. Jaarverslag, Jaarplan, Weekstaten etc.		40
Rechtspositioneel overleg	Alleen voor beroeps BOA's	2×8 uren	16
Opleidingen ITC		2×4 uren	8
TOTAAL			428

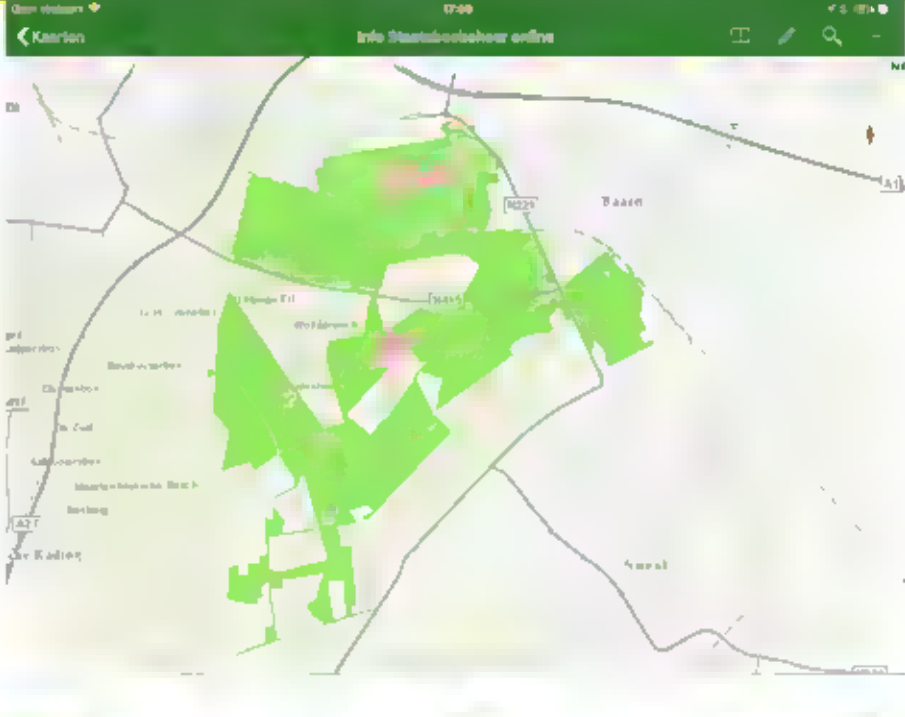
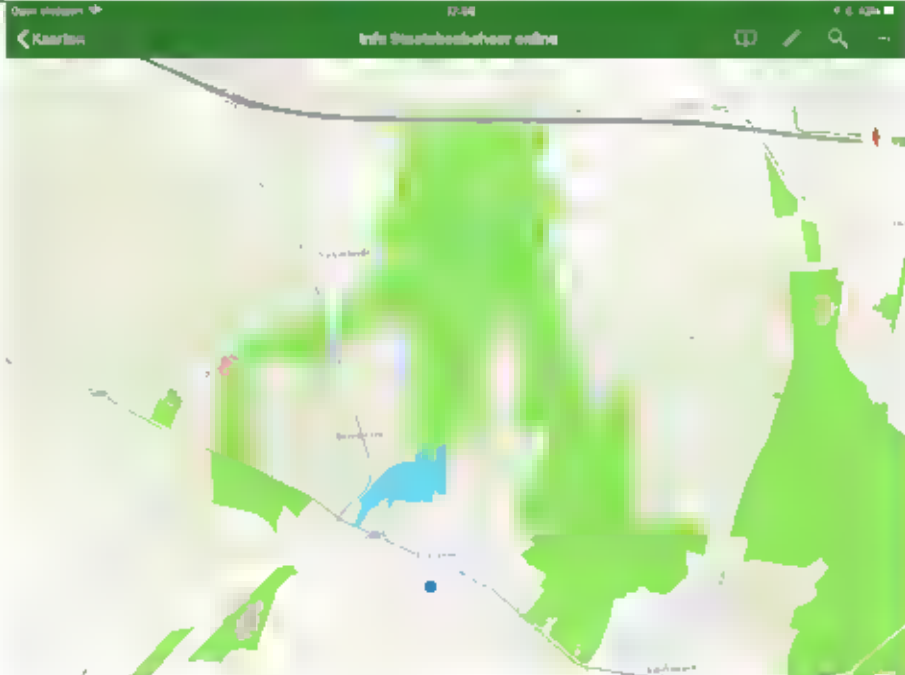
⁴ Uitgaande van de ervaringen van afgelopen jaar. Kan in komend jaar afwijken.

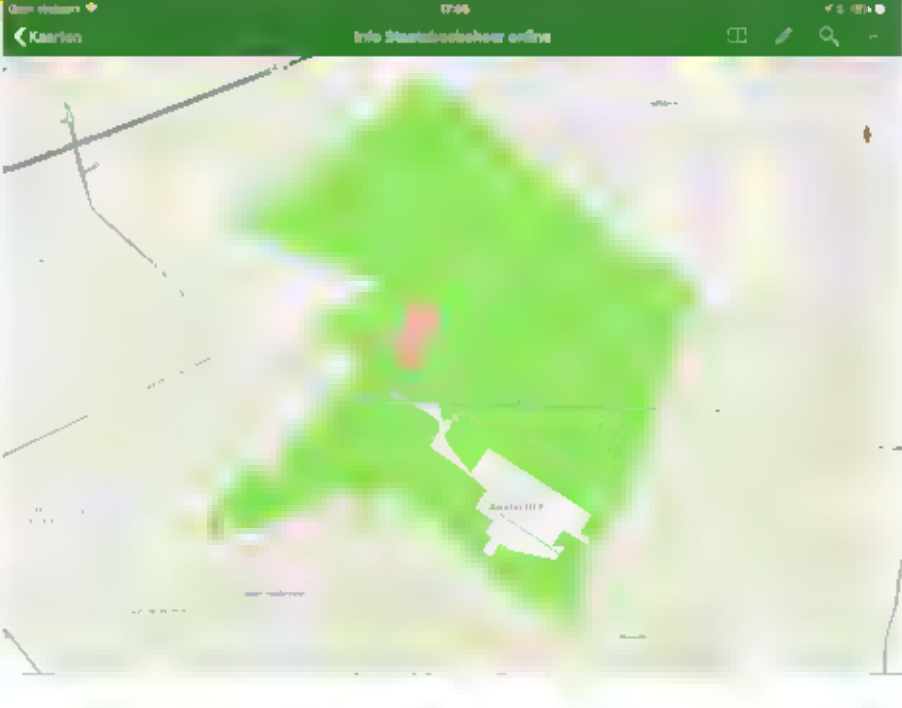

Bijlage 3 Werkgebieden Staatsbosbeheer District Utrecht

Terrein	Gemeente	
Grebbeleinie	Diverse	
Fort Vechten Fort Rijnauwen Fort Het Hemeltje Raaphof Wulperhorst Nieuw Wulven	Bunnik Houten	

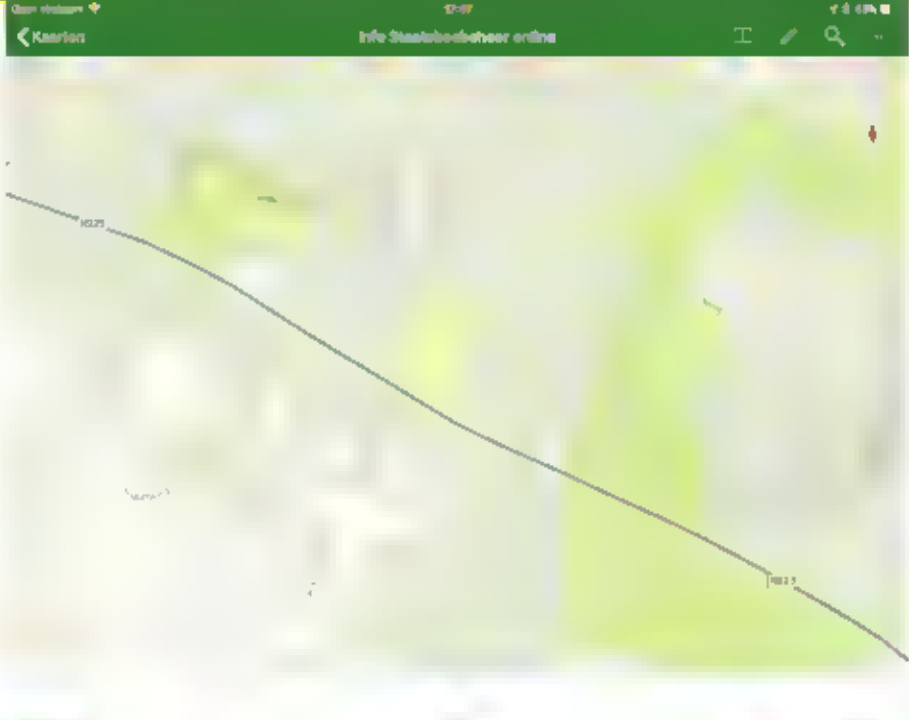
Terrein	Gemeente	
Werk aan de Groeneweg Dwarsdijkerbosjes	Houten Wijk bij Duurstede	
De Waalse Wetering De Lopikerwaard Ijsselsteinsebos De Waarden West	Houten Lopik Ijsselstein Lopik	


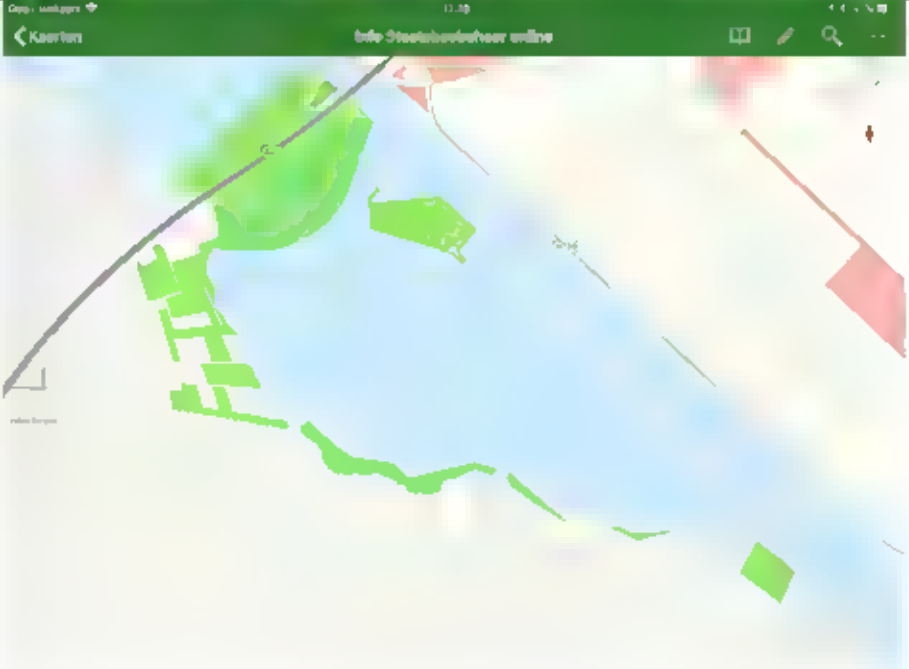
Terrein	Gemeente	
Broekhuizen en Langbroek	Leersum	
Boswachterij Amerongse Berg	Amerongen/ Leersum/ Elst/ Rhenen	

Terrein	Gemeente	
<p>Baamsebos</p> <p>Boswachterij Vuursche/ Hoge- en Lage Vuursche</p> <p>Groeneveld</p>	Baarn	
<p>Leersumseveld/ Boswachterij Leersum (Incl. Darthuizen, stukje Kaapse Bossen, Donderberg)</p>	Leersum	

Terrein	Gemeente	
Boswachterij Austerlitz (Incl. Paalkampeerterrein en Recreatieweg)	Zeist	 <p>The screenshot shows a mobile map application interface. At the top, there is a green header with a back arrow, the text 'Kaarten', and 'Info Staatsbosbeheer online'. The map displays a large green area representing a forest or park, with a red pin marking a specific location. The label 'Austerlitz' is visible on the map. The status bar at the top right shows the time as 17:06 and battery level at 43%.</p>
Overlangbroek	Leersum/ Langbroek/ Wijk b D	 <p>The screenshot shows a mobile map application interface. At the top, there is a green header with a back arrow, the text 'Kaarten', and 'Info Staatsbosbeheer online'. The map displays a green highlighted area, likely a water body or park, with a red pin marking a specific location. The label 'Slangenplas' is visible on the map. The status bar at the top right shows the time as 17:06 and battery level at 43%.</p>

Terrein	Gemeente	
Gagelpolder en Gagelbos	De Bilt	 <p>The screenshot shows a mobile map application interface. At the top, there is a status bar with signal strength, Wi-Fi, and battery icons, and the time 17:09. Below that is a navigation bar with a back arrow, the word 'Kaarten', and the text 'Info Staatsbosbeheer online'. The main map area shows a green highlighted area, likely representing a forest or park, with some buildings in red and brown. The map is overlaid on a satellite-style background.</p>
Amerongse Bovenpolder De Waarden Oost	Amerongen	 <p>The screenshot shows a mobile map application interface. At the top, there is a status bar with signal strength, Wi-Fi, and battery icons, and the time 17:09. Below that is a navigation bar with a back arrow, the word 'Kaarten', and the text 'Info Staatsbosbeheer online'. The main map area shows a large green highlighted area, likely representing a forest or park, situated near a body of water. The map is overlaid on a satellite-style background.</p>

Terrein	Gemeente	
Doomse Gat	Doorn	
Binnenveld (De Hel- Achterbergse Hoollanden)	Veenendaal - Rhenen	

Terrein	Gemeente	
Gebieden Mijdrecht (nader te benoemen) De Westbroekse zoden - De Molenpolder – Betunepolder Avontuur natuur	Rondom Mijdrecht Harmelen	
Westdijk	Bunschoten	

Leersum, mei 2021

Toelichting grondslagen

In dit document kunt u secties vinden die onleesbaar zijn gemaakt. Deze informatie is achterwege gelaten op basis van de Wet open overheid (Woo). De letter die hierbij is vermeld correspondeert met de bijbehorende grondslag in onderstaand overzicht.

J Art. 5.1 lid 2 sub e

Het belang van de openbaarmaking van deze informatie weegt niet op tegen het belang van de eerbiediging van de persoonlijke levenssfeer van betrokkenen

Verzonden: dinsdag 5 januari 2021 10:34
Aan: "[REDACTED]" <[REDACTED]@gmail.com>
Onderwerp: RE: wandelgebied slaperdijk nabij Veenendaal

67 van 342

Beste [REDACTED]

Hartelijk dank voor je mail, ik stel het op prijs dat je de moeite neemt mij te benaderen met deze vraag. In alle terreinen van Staatsbosbeheer moeten honden aan de lijn ivm de kwetsbaarheid en verstoringsgevoeligheid van de natuur. Om hondenbezitters enigszins tegemoet te komen hebben wij op een aantal locaties honden losloopgebieden ingericht. Dat velen zich hier niet aan honden en hun hond daarbuiten ook los laten lopen is mij bekend en is mij eerlijk gezegd ook een doorn in het oog. Niet alleen zorgen loslopende honden vaak voor verstoring van natuur, maar ook wekken zijn ergernis bij mensen die een loslopende hond niet graag tegen komen.

Onze Boa's hebben dan ook de opdracht om mensen die hun hond los laten lopen daar waar dat niet is toegestaan te verbaliseren. Toevallig ben ik zelf in de week van de kerst nog een dag in deze omgeving geweest en heb ik vele mensen aangesproken en enkelen hebben van mijn collega een bekeuring gekregen. Ik zal onze boa's vragen of ze wat frequenter in de omgeving van de Slaperdijk willen surveilleren de komende tijd.

Hartelijke groet,

[REDACTED]
Staatsbosbeheer Utrecht-Oost
Maarsbergseweg 18a
3956 KW Leersum
T. 06-[REDACTED] E. [REDACTED]@staatsbosbeheer.nl
Twitter @ [REDACTED]
www.boswachtersblog.nl/utrecht
www.buitenfonds.nl

-----Oorspronkelijk bericht-----

Van: [REDACTED] <[REDACTED]@gmail.com>
Verzonden: maandag 4 januari 2021 15:47
Aan: [REDACTED] <[REDACTED]@staatsbosbeheer.nl>
Onderwerp: wandelgebied slaperdijk nabij Veenendaal

Goedemiddag [REDACTED]

Uw emailadres vond ik via staatsbosbeheer en ik zou u graag iets vragen. Wij wonen [REDACTED] en wandelen zeer geregeld via het honden losloopgebied verder richting Egelmeer en "eenzame eik". Hoewel wij geen hond hebben proberen we te begrijpen hoe fijn hondenbezitters het vinden om hun honden los te laten lopen. Maar waar we moeite mee hebben is dat een groot deel van de mensen hun honden los laten lopen verder het gebied in. Zo kwamen we vandaag meerdere honden tegen met baasjes die de honden los lieten lopen. Aanspreken deed ik nooit eerder. Vandaag wel. En uit reacties blijkt dat mensen het wel weten maar de houding aannemen dat het niet voor hun leuke hond (herders en andere grote dieren) geldt. En: 'er is toch niemand die erop let'. En dat merk ik ook. Zelden enige controle op allerlei regels en dat terwijl het erg druk is ter plekke. Er doet zich een duidelijk parkeerprobleem voor bv. Maar dat is een ander punt en daar gaat waarschijnlijk iemand anders over. Mijn punt is het hondenbeleid. Kunt u me vertellen wat de houding van de beheerders hierin is? Met vriendelijke dank bij voorbaat

[REDACTED]
03 [REDACTED]
[REDACTED]

Toelichting grondslagen

In dit document kunt u secties vinden die onleesbaar zijn gemaakt. Deze informatie is achterwege gelaten op basis van de Wet open overheid (Woo). De letter die hierbij is vermeld correspondeert met de bijbehorende grondslag in onderstaand overzicht.

J Art. 5.1 lid 2 sub e

Het belang van de openbaarmaking van deze informatie weegt niet op tegen het belang van de eerbiediging van de persoonlijke levenssfeer van betrokkenen

Verzonden: dinsdag 5 januari 2021 17:48
Aan: "[redacted]@gmail.com" <[redacted]@gmail.com>
Cc: "SBB Info staatsbosbeheer.nl" <Info@staatsbosbeheer.nl>
Onderwerp: FW: Loslopende honden, parkeren op stoep
Bijlage(n): 20201230_135329.jpg, 20201230_134941.jpg, 20201229_141835.jpg

69 van 342

Beste [redacted]

Hartelijk dank voor uw mail, ik stel het op prijs dat u de moeite neemt mij hierover te benaderen. Allereerst moet ik u melden dat Landgoed De Laan particulier terrein is, wellicht dat u hierover ook even contact op kan nemen met de eigenaar. Verder moet ik u adviseren om mbt de parkeeroverlast de gemeente Veenendaal te benaderen, hier heeft Staatsbosbeheer geen zeggenschap.

M.b.t. loslopende honden in terreinen van Staatsbosbeheer kan ik u echter het volgende melden: in al onze terreinen moeten honden aan de lijn ivm de kwetsbaarheid en verstoringgevoeligheid van de natuur. Om hondenbezitters enigszins tegemoet te komen hebben wij op een aantal locaties honden losloopegebieden ingericht. Dat velen zich hier niet aan houden en hun hond daarbuiten ook los laten lopen is mij bekend en is mij eerlijk gezegd ook een doorn in het oog. Niet alleen zorgen loslopende honden vaak voor verstoring van natuur, maar ook wekken zijn ergernis bij mensen die een loslopende hond niet graag tegen komen.

Onze Boa's hebben dan ook de opdracht om mensen die hun hond los laten lopen daar waar dat niet is toegestaan te verbaliseren. Toevallig ben ik zelf in de week van de kerst nog een dag in deze omgeving geweest en heb ik vele mensen aangesproken en enkelen hebben van mijn collega een bekeuring gekregen. Ik zal onze boa's vragen of ze wat frequenter in de omgeving van de Slaperdijk willen surveilleren de komende tijd.

Hartelijke groet,

[redacted]
Staatsbosbeheer Utrecht-Oost
Maarsbergseweg 18a
3956 KW Leersum
T. 06-[redacted] E. [redacted]@staatsbosbeheer.nl
Twitter @ [redacted]
www.boswachtersblog.nl/utrecht
www.buitenfonds.nl

Van: [redacted]@gmail.com

Verzonden: donderdag 31 december 2020 14:09

Aan: SBB Info staatsbosbeheer.nl <Info@staatsbosbeheer.nl>

Onderwerp: Loslopende honden, parkeren op stoep

Hallo,

Bij deze vraag ik uw aandacht voor het volgende.

Dagelijks wandel ik in landgoed De Laan, boswachterij Amerongse Berg.

Ik erger mij aan veelvuldig parkeren op de stoep Dijkstraat West zodat je vaak gedwongen wordt over deze druk berede straat te lopen.

Bovendien lopen in dit gebied, buiten het 1e stukje losloopegebied om, Zo goed als alle honden los. En dat zijn bijna meer honden als wandelaars.

Naar mijn idee staat ook 1 bord omgedraaid waar het bos begint en honden aangelijnd zouden moeten worden.

Zie bijgaande foto's. Het zou fijn zijn als er een keer controle is zodat de wandelaar wat rustiger van de natuur kan genieten.

Met vriendelijke groet,

Verzonden vanaf mijn Samsung Galaxy-smartphone.



Veenendaal

ZONE
30

Fietsstad
2020



Boswachterij Amerongse Berg



Welkom in
Nationaal Park Utrechtse Heuvelrug
van zonsopgang tot zonsondergang

- Wandelen op wegen en paden
- Fietsen en met paarden uitsluitend op daartoe aangegeven paden
- Hond aan de lijn tenzij anders staat aangegeven

Voor andere activiteiten en voor commercieel medegebruik van de terreinen is de toegang verboden tenzij ter plaatse anders is aangegeven of schriftelijk toestemming is verleend door de eigenaar.

Artikel 461 WvS

meer informatie: www.np-utrechtseheuvelrug.nl



Nationaal Park
Utrechtse Heuvelrug

Veenendaal

ZONE
30

Fietssta
2020



WATERGANG



Toelichting grondslagen

In dit document kunt u secties vinden die onleesbaar zijn gemaakt. Deze informatie is achterwege gelaten op basis van de Wet open overheid (Woo). De letter die hierbij is vermeld correspondeert met de bijbehorende grondslag in onderstaand overzicht.


J Art. 5.1 lid 2 sub e

Het belang van de openbaarmaking van deze informatie weegt niet op tegen het belang van de eerbiediging van de persoonlijke levenssfeer van betrokkenen



Jaarverslag 2020

Handhaving



Provinciale Eenheid Utrecht

Samenstellers:

■■■■■ en ■■■■■

Leersum, februari 2021.



Niets uit dit jaarverslag mag worden vermenigvuldigd en/of openbaar gemaakt door middel van druk, fotokopie of op welke andere wijze dan ook, zonder voorafgaande schriftelijke toestemming van Staatsbosbeheer

Inhoudsopgave

1	Inleiding	4
2	Gebieden Provinciale Eenheid Utrecht.....	5
3	Toezichtcapaciteit.....	8
3.1	Boa's bij Staasbosbeheer.....	8
3.2	Taken verantwoordelijkheden en bevoegdheden.....	8
3.3	Beschikbare capaciteit versus inzet.....	9
3.4	Surveillanceplan 2020	9
3.6	Professionalisering	12
3.5	Communicatiemiddelen en bewapening.....	13
4	Surveillanceplan 2020	13
4.1	Doelen	13
4.2	Samenwerking.....	14
4.3	Toezicht- en handhavingsplan 2020.....	15
4.4	Aandachtspunten.....	15
4.5	Prioritaire gebieden.....	15
4.6	Registratie.....	16
4.7	Aandachtsgebieden en bevindingen.....	18
5	Informatie uit BRS per gebied	23

1 Inleiding

Het jaar 2020 stond voor een belangrijk deel in het teken van COVID 19. Naast de wereldwijde gevolgen van het corona-virus, had deze pandemie ook grote gevolgen voor de natuurgebieden in Nederland en de toezichtwerkzaamheden van de buitengewone opsporingsambtenaren (Boa's). Natuurgebieden werden massaal bezocht en gebruikt voor verschillende buitenactiviteiten, zoals wandelen, mountainbiken, picknicken etc. Gewoonlijk was topdruk in een aantal weekenden in januari en de herfst in onze gebieden, dit jaar was het vrijwel ieder weekend zeer druk en stonden parkeerplaatsen in alle weekenden, maar ook op de doordeweekse dagen vol met voertuigen van bezoekers. Het grote aantal gebruikers van onze terreinen gaf niet alleen onrust, maar ook veel vervuiling door afval en het betreden van kwetsbare gedeelten. Deze enorme toeloop tot onze gebieden leidde tot extra druk op het toezicht en de handhaving in het buitengebied. De zogenaamde 'nieuwe bezoekers' bleken vaak niet bekend met de toegangsregels van onze terreinen. Daardoor werden bijvoorbeeld regelmatig bezoekers picknickend midden in kwetsbare natuurgebieden aangetroffen, wandelden veel bezoekers met niet aangelijnde honden in de aanlijngebieden en werden veel fietsers en mountainbikers aangetroffen buiten de aangegeven fietsroutes. Dit alles bracht met zich dat in 2020 veel extra handhavingstaken in het buitengebied op de schouders van de terrein behorende organisaties (TBO's) kwamen te liggen.

Toezicht en handhaving is binnen Staatsbosbeheer primair neergelegd bij de Boa's Domein 2. Deze Boa's hebben milieu, welzijn en infrastructuur als aandachtsgebied. De Provinciale Eenheid Utrecht, beschikte in het verslagjaar over twee Boa's in vaste dienst en één vrijwillige Boa. Deze Boa's werden vooral ingezet voor het handhaven van de 'toegangsregels'.

Daarnaast hebben zij de taak om de natuurdoelstellingen van de terreinen van Staatsbosbeheer te bewaken tegen natuur- en milieucriminaliteit. De Boa's zagen het afgelopen jaar een explosief groeiende druk op de gebieden van Staatsbosbeheer in het Provinciale Eenheid Utrecht.

Landelijk waren er in het verslagjaar opnieuw berichten over een toenemende agressie tegen Boa's. Opvallend was dat steeds meer bezoekers een 'kort lontje' hadden dat in bekeuringssituaties meer dan gewoonlijk sprake was van escalatie en niet meewerken. Staatsbosbeheer had in 2019 de boa's al met pepperspray uitgerust en trainde de Boa's in het omgaan met en aanpakken van agressief gedrag. Door COVID-19 waren er in 2020 slechts twee trainingdagen.

Ook in 2020 werd door de Boa's van Staatsbosbeheer nauw samengewerkt met de milieupolitie en de Boa's van de andere TBO's in de provincie Utrecht. Zo zijn er in het gehele jaar meerdere gezamenlijke diensten uitgevoerd en werd er deelgenomen aan Boa-actiedagen, georganiseerd door de politie of één van de TBO's. Ook kreeg Staatsbosbeheer in het verslagjaar professionele ondersteuning bij de uitvoering van de toezichts- en handhavingstaken van de Boa's van de Regionale Uitvoerings Dienst (RUD) van de provincie Utrecht en van de Boa's van het Nationaal Park.



In het voor u liggende verslag vindt u informatie over de handhavingsactiviteiten die de Boa's in 2020 in het Provinciale Eenheid Utrecht hebben verricht.

2 Gebieden Provinciale Eenheid Utrecht

De gebieden van Staatsbosbeheer in Utrecht, ter grootte van 7.626 ha, liggen verspreid door de provincie en hebben een divers karakter. Aan de westkant van Utrecht liggen de veenweiden gebieden, laagvenen, uiterwaarden, forten en RODS-gebieden. Aan de Oostkant en in het Midden liggen de boswachterijen van de Heuvelrug, diverse landgoederen, de Gelderse Vallei, de Grebbelinie en uiterwaarden. De ligging in het midden van het land en de aantrekkelijkheid van deze gebieden zorgen ervoor dat er veel recreatie plaatsvindt in onze gebieden.

De diversiteit van de gebruikers is groot. De bossen op de stuwwal zijn, met voor Nederlandse begrippen veel hoogteverschil, voornamelijk in trek bij wandelaars, fietsers, paardrijders en mountainbikers. De recreatiedruk is in deze gebieden, vooral in de weekenden, hoog en de handhavers en gastheren- en vrouwen moeten zo veel als mogelijk in deze gebieden aanwezig zijn. In tabel 1 zijn deze gebieden opgenomen, waarbij een indeling is gemaakt van de gebieden in het Midden (geel) van de provincie, aan de Oostzijde (groen) en aan de Westzijde (blauw). In deze tabel ziet u de locatie, karakter gebied, bijzonderheden en aandachtsgedebieden voor de Boa's.



In onderstaande tabel staan de gebieden beschreven, waarbij de bijzonderheden van deze gebieden en de aandachtspunten wat betreft toezicht en handhaving.

Object	Gemeente	Doeltype	Bijzonderheden	Aandachtspunten
Landgoed Groeneveld	Baam	Landgoed	Zeer hoge recreatiedruk, veel hondenuitlaters en ruiters, evenementen rondom kasteel. Nabij een landwinkel (Ravenstein).	Overlast honden (vernieuen slootkanten, ontlasting, HUS), paarden buiten ruiterspden, parkeerproblemen, afval. Jachtraining.

Object	Gemeente	Doeltype	Bijzonderheden	Aandachtspunten
Baamsebos	Baam	Multifunctioneel bos met recreatie	Zeer hoge recreatiedruk met honden. Parkachtig. Ligt dicht tegen Baam, Overlast hangjeugd.	Overlast honden (graven bij bankjes en kleine Kom), overlast hangjeugd, afval. Fietsers.
Hoge- en Lage Vuursche	Baam	Multifunctioneel bos met recreatie	Groot aaneengesloten natuurgebied met zeer hoge recreatiedruk. Dagrecreatieterrein, paalcamping, ATB-route, HOP (Zwarteweg).	HOP-problematiek, MTB buiten route, ruiters buiten route, overlast loslopende honden, crossers, overlast div bij paalcamping o.a. vernieling bomen en open vuur, afval.
Wulperhorst	Bunnik	Landgoed (deel SBB)	Afgesloten gebied, wandelroute	Loslopende honden.
Raaphof	Bunnik	Nat hakhoutbos	Essenhakhout, geen wandelpaden, rustgebied.	Stroperij.
Austerlitz	Zeist	Multifunctioneel bos met recreatie	Groot aaneengesloten natuurgebied met zeer hoge recreatiedruk. Meerdere activiteiten. ATB-route, reeënbejaging. Hondenloslooplegebied, paalcamping. Scouting en verpachte grond met recreatiegebouwen, recreatiegebied (Recreatieweg) met HOP.	Crossen, ruiters- en MTB buiten paden, storten afval (P-plaatsen), overlast HOP, zwerfvuil, overtreden regels paalcamping (o.a. overlast jeugd, vernieling bomen, open vuur). HUS. Jachttraining. Vanaf september parkeerproblematiek.
Amerongen	Amerongen	Multifunctioneel bos met recreatie	Groot aaneengesloten natuurgebied met zeer hoge recreatiedruk. Meerdere activiteiten. ATB-route.	MTB buiten route, overlast loslopende honden, afval (P-plaatsen), HUS.
Amerongse Bovenpolder	Amerongen	Weidevogelgebied	Wandelroute, graslanden en natuurgebied met hoge natuurwaarde. In winterperiode (1 okt - 1 apr) afgesloten. Verpacht grasland Natura 2000	Verboden voor honden, wandelaars buiten de route, betreden in gesloten tijd, vissen, maaidata.
De Waarden Oost	Amerongen en Wijk bij Duurstede	Weidevogelgebied	Grasland en natuurgebied met hoge natuurwaarde. Verpacht grasland.	Niet publiek gebied, maaidata
Dwarsdijkerbosjes	Wijk bij Duurstede	Nat hakhoutbos	Boselementen, lage recreatiedruk	
Broekhuizen	Leersum	Landgoed	Wandelroute over landgoed, parkachtig, invallderoute.	Loslopende honden, fietsers op wandelpaden, afval

Object	Gemeente	Doeltype	Bijzonderheden	Aandachtspunten
Boswachterij Leersum - Leersumseveld	Leersum	Multifunctioneel bos met recreatie	Groot aaneengesloten natuurgebied met zeer hoge recreatiedruk. Meerdere activiteiten. ATB-route. Afgerasterd begrazingsgebied. Rustgebied in periode 15 maart - 1 august), pachters.	Loslopende honden, ATB en ruiters buiten de route, afval, begeven buiten de paden en afgesloten rustgebied (natuurfotografen), crossers.
Overlangbroek	Leersum	Nat hakhoutbos	Essenhakhout, enkele wandelpaden. Natura 2000.	Afval, stroperij.
Binnenveld (De Hel-Achterbergse Hoollanden)	Veenendaal - Rhenen	Weidevogelgebied	Afgesloten gebied, en verpachte graslanden. Natura 2000 (De Hel)	Betreden afgesloten gebied, maaidata.
Westdijk	Bunschoten	Weidevogelgebied		
Grebbeleinie	Diverse	Cultuurhistorisch gebied	40 km, wandelroute, vissers.	Overlast MTB/fietsers, loslopende honden, visserij, ruiters, vernielingen, overlast jeugd.
Fort Vechten	Bunnik	Fort	Verpacht terrein	
Fort Rijnauwen	Bunnik	Fort	Volledig in eigen beheer	
Nieuw Wulven	Bunnik - Houten	Recreatiebos	Recreatiebos met veel hangplekken. Speelbos. Wandelpaden en fietspaden, Ruiterroute	Afval, zwerfvuil, HUS, fietsers en ruiters buiten de paden. Vernieling. Speelbos verboden voor honden
Gagelpolder en Gagelbos	De Bilt	Recreatiebos	Recreatiebos met veel hangplekken. Speelbos. Wandelpaden en fietspaden, Ruiterroute Gagelpolder (hoge natuurwaarde)	Afval, zwerfvuil, jachtraining, HUS, fietsers en ruiters buiten de paden. Vernieling. Speelbos verboden voor honden.
De Westbroekse zoden - De Molenpolder - Betunepolder en Bert Bospad	De Bilt en Tienhoven	Weidevogelgebied	Afgesloten gebied. Verpacht. Natura 2000	Maaidata, betreden afgesloten gebied.
Avontuur natuur	Harmelen		Dorpspark	Vuilnis en hekken die open staan en vuilnis/vernielingen
Fort Het Hemeltje	Houten	Fort		
Werk aan de Groeneweg	Houten	Fort		

Object	Gemeente	Doeltype	Bijzonderheden	Aandachtspunten
De Waalse Wetering	Houten	Fort incl. Waalsebos, Elpad en innundatiekanaal en Fort Korte Uitweg		
De Waarden West Incl. Steenwaard	Houten	Weidevogelgebied	Natura 2000	
IJsselsteinsebos en de IJsselkades	IJsselstein en Montfoort	Recreatiebos	Jong recreatiebos, wandelen en ruiterroute	Overlast loslopende honden, ruiters en fietsers buiten de route.
De Lopikerwaard	Lopik	Houtwallen - eendenkooi Broen en Blokland - Williskop	Volledig in eigen beheer, met wandelpaden. Eendenkooi is afgesloten gebied	Mountainbikers in Willeskop is niet toegestaan en de eendenkooi mag niet worden betreden.
Vechtsreek: Demmerik, Bovenlanden Wilnis en Mijdrecht.	Rondom Mijdrecht	Weidevogelgebied	Voornamelijk in pacht.	Overlast loslopende honden.
Groene Hart o.a. De Meije,	Rondom Woerden	Weidevogelgebied		

Tabel 1 Overzicht gebieden SBB Provinciale Eenheid Utrecht

3 Toezichtcapaciteit

3.1 Boa's bij Staatsbosbeheer

Staatsbosbeheer en andere terrein beherende organisaties (TBO's) merken dat met name de politie, door het weghalen van veldpolitie taken bij de Regionale Milieuteams, vaak steeds minder prioriteit geven aan de handhaving in het landelijk gebied. Door deze ontwikkeling, te beschrijven als een gestage voortdurende terugtrekkende beweging, ontstaat een handhavingsvacuüm. Omdat andere handhavingspartijen dit vacuüm nauwelijks invullen zien de TBO's, voor het behoud en veilig gebruik van de beheergebieden, zich genoodzaakt om dit in te vullen door de toezichts- en handhavingsrol op te pakken. Voor de specialistische toezichts- en handhavingstaken maakte Staatsbosbeheer, Provinciale Eenheid Utrecht gebruik van medewerkers met opsporingsbevoegdheid, de zogenaamde buitengewone opsporingsambtenaren of Boa's.

3.2 Taken verantwoordelijkheden en bevoegdheden

Deze Boa's bij Staatsbosbeheer zijn op grond van artikel 142 lid 1 sub a Wetboek van Strafvordering, belast zijn met de opsporing van strafbare feiten en aangewezen op grond van artikel 2 van het Besluit buitengewoon opsporingsambtenaar Staatsbosbeheer 2017. De boa is bevoegd op het grondgebied, vermeld in de akte van beëdiging, de opsporingsbevoegdheden uit te oefenen ter zake van de feiten die in die akte zijn vermeld en daarvan ambtseidig proces-verbaal op te maken als bedoeld in artikel 152 Wetboek van Strafvordering. Op grond van artikel 3 van het Besluit buitengewoon opsporingsambtenaar Staatsbosbeheer 2017 is de Staatsbosbeheer-boa bevoegd tot

het opsporen van de strafbare feiten behorend tot het domein II, Milieu, welzijn en infrastructuur, als genoemd in de Regeling domeinlijsten buitengewoon opsporingsambtenaar.

De Boa's voeren hun werkzaamheden uit, in ondergeschiktheid aan het bevoegde gezag, in overeenstemming met de geldende rechtsregels en met behulp van de hem daartoe beschikbaar gestelde bevoegdheden en middelen.

Toezicht en handhaving door Staatsbosbeheer wordt alleen ingevuld met het doel.

- Bescherming van de waarden van onze gebieden
- Zorgen dat bezoekers (gebruikersgroepen) zich welkom én veilig voelen.

De uitoefening van de boa-taak is derhalve altijd gekoppeld aan de bezoeker en/of het gebied. Boa's bij Staatsbosbeheer zijn mensen met een opsporingsbevoegdheid die de genoemde doelstelling vanuit de rol van gastheer, realiseren door bezoekers:

- 1) te informeren,
- 2) te corrigeren
- 3) zo nodig te verbaliseren.

De surveillancediensten worden uitgevoerd met speciaal aangepaste auto's, mountainbikes en te voet.



9

3.3 Beschikbare capaciteit versus inzet

In het verslagjaar beschikte het Provinciale Eenheid Utrecht over twee Boa's in vaste dienst, waarvan een voor 90% en één voor 50% van zijn uren. Daarnaast één vrijwillige BOA.

In het Jaarplan 2020 van het Provinciale Eenheid Utrecht stond voor het uitvoeren van Boa's taken 1750 uren (1,4 fte) voor de beroeps Boa's begroot en 700 uren voor de vrijwillige Boa. In de begrote uren zijn ook alle uren voor opleiding en administratie verwerkt. Gerealiseerd in 2019 werd in totaal ongeveer 1429 uren (excl. opleidingen). De vrijwillige Boa's draaiden in dit jaar ruim 1200 uren (excl. Opleidingen, zie 3.6). Totale inzet voor 2019 was 1429 + 1200 = 2629 uur. Daarbij komt nog 264 uren voor trainingen en opleidingen.

De Boa's namen, voor zover mogelijk, deel aan de periodieke of thematische Boa-overleggen, provinciaal en landelijk. Elke eerste dinsdag van de maand was er een Boa-overleg, georganiseerd door de milieupolitie, in de werkschuur van de Vereniging Natuurmonumenten te Doorn:

- Ruitenbergbijeenkomst	4 x 2 x 6 en 3 x 2 x 5	78
- Basis contact dag BOA's	2 x 9 uren	18
		<hr/>
	Totaal	96 uren

3.4 Surveillancplan 2020

In het surveillancplan 2020 werd uitgegaan van een weekendinzet het hele jaar rond en avonddiensten in de maanden april t/m september (twee per week). Het werkgebied van het Provinciale Eenheid Utrecht bestaat uit een groot aantal over de provincie Utrecht verspreide natuurgebieden. Met het beperkt aantal beschikbare Boa's is een zeer frequent toezicht in al deze gebieden niet realiseerbaar. In het surveillancplan 2020 staat aangegeven hoeveel tijd per gebied beschikbaar is voor Boa-toezicht. De gebieden zijn geprioriteerd en de toezichtfrequentie en -duur is daarop afgestemd. Bij deze prioritering is gekeken naar o.a. doeltypes, bijzonderheden gebied en specifieke (lokale) aandachtspunten.

De uitvoering van het surveillancplan geeft het volgende beeld dat is berekend op basis van aantal keren dan de gebieden werden bezocht keer het gemiddeld aantal toezichturen in dat gebied. Dit overzicht geeft een beeld van de gebieden die niet of minder vaak zijn bezocht. Een aantal extra benoemde gebieden was nog niet in het jaarplan opgenomen.

10

Terrein	Gemeente	Planning 2018 ¹	Gerealiseerd 2018	Planning 2019	Gerealiseerd 2019	Planning 2020	Gerealiseerd 2020
Baarnsebos	Baarn	58	50	116	33	35	115
Boswachterij Vuursche Hoge- en Lage Vuursche	Baarn	155	116	310	272	310	156
Groeneveld	Baarn	142	78	114	160	168	122
Raaphof	Bunnik	0	0	0	0	0	16
Wulperhorst	Bunnik	0	0	0	16	0	9
Westdijk en Eemland	Bunschoten	0	0	0	0	0	7
Boswachterij Austeritz (Incl. Paalkampeerterein en Recreatieweg)	Zeist	116	116	232	161	310	212
Amerongse Bovenpolder	Amerongen	30	30	60	96	26	135
Boswachterij Amerongse Berg	Amerongen, Leersum, Elst, Rhenen	109	122	218	230	208	165
De Waarden Oost	Amerongen-Wijk	0	12	0	26	0	10
Doornse Gat	Doorn	-	36	51	77	43	199
Broekhuizen en Wilde Man	Leersum	71	45	142	73	130	218

¹ Betreft aantal uren die in betreffende gebieden zijn besteed aan handhaving en toezicht door de Boa's (excl. aanrijtijd).

Terrain	Gemeente	Planning 2018 ¹	Geïmplementeerd 2018	Planning 2019	Geïmplementeerd 2019	Planning 2020	Geïmplementeerd 2020
Leersumseveld Boswachterij Leersum (Incl Darthuizen, stukje Kaapse Bossen Donderberg)	Leersum	116	230	232	101	310	242
Overlangbroek	Leersum Langbroek Wijk bij Duurst	0	33	2	20	14	108
Binnenveld (De Hel- Achterbergse Hooilanden)	Veenendaal Rhenen	19	5	38	9	15	35
Grebbeinie	Veenendaal, Renswoude, Scherpenzeel, Woudenberg, Leusden	57	25	114	57	36	24
Dwarsdijkbosjes	Wijk bij Duurstede	0	2	0	9	0	27
Fort Rijnauwen	Bunnik	0	7	58	46	52	30
Fort Vechten	Bunnik	0	1	0	36	0	19
Nieuw Wulven	Bunnik- Houten	109	46	218	67		54
Fort op de Ruigenhoeksedijk	De Bilt	-	-	-	0		30
Gagelpolder, Gageldijk en Gagelbos	De Bilt	109	33	218	53	110	63
Avontuur natuur	Harmelen	13	0	0	4	0	0
Avontuur natuur	Harmelen	-	-	-	-	0	2
Steenwaard	Houten	-	-	-	-	26	45
De Steenwaard	Houten	-	-	-	-	-	45
De Waarden West	Houten	42	36	0	24	26	28
Fort Het Hemeltje	Houten	0	0,5	0	23	0	18
Waalse Wetering, Waalse Bos werk werken Lekdijk	Houten	-	-	-	-	26	23

Terrain	Gemeente	Planning 2018 ¹	Ge realiseerd 2018	Planning 2019	Ge realiseerd 2019	Planning 2020	Ge realiseerd 2020
Werk aan de Groeneweg	Houten	-	-	-	-	0	15
IJsselsteinsebos	IJsselstein	-	-	-	23	26	56
De Lopikerwaard – IJssel oevers – De Bof en Lekgebied	Lopik	-	-	-	5	26	19
Bovenlanden Mijdrecht	Mijdrecht	-	-	-	-	-	21
Groene Hart en Vechtstreek: Armeland Ruwiel - De Bijleveld – Angstel - Kamerik Teylingen – Kockengen - Marickenland, De Meije - Polder Demmerik - Polder Mijnden	Mijdrecht – Zegveld - Abcoude e.o.	-	-	-	-	-	36
Williskop	Montfoort	-	-	-	-	-	16
Fort Buurtsteeg	Renswoude	-	-	-	-	0	3
De Westbroekse zoden - De Molenpolder – Bethunepolder - Bert Bospad – Fort Tienhoven e.d.	Tienhoven	0	1	0	19	26	52
Fort Tienhoven	Tienhoven	-	-	-	-	0	13
Fort bij Uithoorn	Uithoorn	-	-	-	0	0	3
Bovenlanden Wilnis	Wilnis	-	-	-	-	-	12

Tabel 2 Surveillance frequentie per gebied in uren

3.5 Sturing Boa's

De Boa's werden operationeel aangestuurd door de Boa-coördinator. Dit betrof de dagelijkse inzet en de planning, de afstemming binnen het team en de verantwoording over de inzet en aanschaf van hulpmiddelen. Deze coördinator had in 2020 meerdere malen overleg met coördinatoren van andere handhavende partijen in het werkgebied. De functionele sturing lag bij de teamleider. Deze bepaalde welke vakkennis en vaardigheden een medewerker behoort te bezitten, de algemene werkwijze en de te gebruiken hulpmiddelen.

3.6 Professionalisering


Om te zorgen dat de Boa's professioneel en veilig hun taken kunnen uitvoeren zijn in 2020 de volgende opleidingen/cursussen gevolgd:

- PHB-module 4	3 x 24 uren	72
- RTGB-opleiding	3 x 16	48
		<hr/>
	Totaal	116 uren

3.5 Communicatiemiddelen en bewapening

Landelijk kwamen groene Boa's steeds vaker in aanraking met geweld, waarbij vaak de hulp van de politie niet kon worden afgewacht. Dit leidde ertoe dat groene Boa's door SBB uitgerust werden met alle beschikbare geweldsmiddelen tot en met pepperspray. De wet staat het uitrusten van handhavers (Boa's) met geweldsmiddelen toe. Middelen die gebruikt kunnen worden door een bevoegde opsporingsambtenaar om als het nodig is de wet met geweld te kunnen handhaven.

De Boa's van Staatsbosbeheer beschikten in het verslagjaar over een portofoon (C2000), handboeien, pepperspray en wapenstok. De Boa's kregen voor het gebruik van de geweldsmiddelen dezelfde opleiding als de wapendragers bij de politie. Het examen werd afgenomen door IBT docenten/examinatoren van de politieacademie. De Boa's zijn formeel gezien voldoende getraind en opgeleid.



13

4 Surveillancesplan 2020

4.1 Doelen

Voor het doelmatig en doelgericht uitvoeren van de toezichtwerkzaamheden werd voor handhaving en toezicht een surveillancesplan opgesteld. Daarbij een inzetplanning per werkgebied, waarbij rekening werd gehouden met de voor de handhavingstaken beschikbare uren. In het plan staat beschreven wat de doeleinden zijn van het houden van toezicht en het handhaven in de werkgebieden. Deze inzet betreft zowel preventie, als repressie. Enkele van de opgenomen doelen zijn:

- Het regelmatig zichtbaar aanwezig zijn en het uitvoeren van preventief toezicht in de gebieden om de gepercipieerde veiligheid van bezoekers te bereiken. Hierbij moet ook gedacht worden aan de gastheerrol van de Boa's.
- Het toezicht houden op naleving van de toegangs- of openingsregels (461 WvSr). De vorm van openstelling is gekoppeld aan de natuurdoelen van het gebied.
- Het zondig nemen van repressieve handhavingsmaatregelen (zoals het aanzeggen van proces-verbaal) bij kernovertradingen of recidive.

- Het handhaven van de wettelijke bepalingen en voorschriften betreffende de bescherming van milieu, flora en fauna.
- Het signaleren onregelmatigheden betreffende de bescherming van SBB-eigendommen en beheer- en gebruiksafspraken.
- Het voorkomen van calamiteiten en waar nodig ondersteunen politie, brandweer en ambulance.

De meeste van deze doelen zijn gerealiseerd. Zo was er nagenoeg elk weekend twee volle dagen toezicht in de prioritaire gebieden. Op andere dagen was er meerdere uren toezicht, vaak gecombineerd met andere werkzaamheden. In de periode van 1 april tot 1 oktober waren er extra avond surveillances en buiten die periode incidenteel gezamenlijke avondsurveillances met Boa's van andere organisaties.

De toezicht en handhaving was in de gebieden vooral gericht op de handhaving van de toegangs- of openingsregels (461 WvSr) en de Coronamaatregelen. Daarnaast was er ook toezicht op de naleving van de verkeersregels op belangrijke toegangswegen. Een overzicht van de resultaten van dit toezicht treft u aan in tabel 5 en 7.

4.2 Samenwerking

Het toezicht en de handhaving in het buitengebied ken naast veel facetten ook veel partijen die daarbij betrokken zijn. Hierbij moet worden gedacht aan onder andere: de politie, het Openbaar Ministerie, de provincies (RUD), de gemeenten, de andere terrein beherende organisaties, de wildbeheerseenheden, de hengelsportorganisaties, de landgoedeigenaren, de jagers(verenigingen), en last but not least de bezoekers van de natuurgebieden. Allen hebben er belang bij een veilig



buitengebied. Partijen hebben daarbij verschillende verantwoordelijkheden, maar vaak zijn er raakvlakken die afstemming vereisen.

Bij toezicht en handhaving kan door samen te werken met andere organisaties het effect van dit toezicht worden vergroot. De Boa's werkten in het verslagjaar om die reden samen met Boa's van andere organisaties, die binnen het convenant, zoals vastgesteld in de provincie Utrecht, ook konden optreden op de terreinen van Staatsbosbeheer. Zo was er in 2020 samenwerking met de Boa's van o.a. de

Federatie Particulier Grondbezit, het Utrechts Landschap, Vereniging Natuurmonumenten, het Recreatieschap Midden-Nederland, de Vereniging Natuurmonumenten en de Provincie (Regionale Uitvoeringsdienst of RUD).

Samenwerking werd gezocht bij de invulling van de reguliere diensten, maar was er ook bij diverse handhavingsacties. In 2020 werden over het gehele jaar door COVID-19 een groot aantal 'groene' handhavingsacties gecancelled. In 2020 waren er twee handhavingsacties georganiseerd, waaraan Boa's van Staatsbosbeheer meededen: Door Corona zijn er veel minder acties geweest dan eerdere jaren. De acties in 2020 betroffen:

- 1 x actie MTB en toegangsregels
- 1 x weekendactie toegangsregels

4.3 Toezicht- en handhavingsplan 2020

In het verslag jaar werd door de RUD in samenwerking met alle TBO's een toezichtsplan opgesteld. Dit plan was primair opgesteld om thematisch aandacht te schenken aan bepaalde onderwerpen. In dit plan was natuurlijk geen rekening gehouden met de enorme drukte in de gebieden als gevolg van de coronapandemie. De meeste aandacht ging in dit jaar daardoor nu uit naar het handhaven van de toegangsregels en zo nodig optreden tegen overtredingen van de coronabepalingen, zoals groepsverbod. Ook werd toezicht gehouden op de verkeersproblematiek op en rond de parkeerplaatsen bij onze terreinen.

4.4 Aandachtspunten

De belangrijkste aandachtspunten voor handhaving en toezicht in 2020 waren:

- Loslopende honden en paardrijden waar dit niet is toegestaan.
- Mountainbiken en fietsen over de wandelpaden en buiten de daarvoor bestemde routes.
- Voor zonsopkomst of na zonsondergang verblijven in een natuurgebied.
- Verstoring door vuur en ongeoorloofde recreatie.
- Troep achterlaten en vervuiling van natuurgebied.
- Afvalstort zoals huisvuil, wiet- en drugsafval.
- Motorcross en vliegen met drones.
- Stroperij (wild, paddenstoelen, hout etc.).
- Illegale houtkap.
- Buiten de paden en in rustgebieden.
- Hangjongeren.
- Vandalisme.
- Inbraak en diefstal.
- Foutparkeren, waarbij wegen en toegangen worden geblokkeerd voor derden, inclusief hulpdiensten.
- Illegaal verblijven (boten, tenten, campers, nachtvissen).
- Vissen zonder geldige visvergunning.
- Commerciële activiteiten en/of feestjes en evenementen zonder toestemming
- Corona maatregelen

4.5 Prioritaire gebieden

In 2020 waren de prioritaire gebieden:

• Boswachterij Amerongse Berg	• Baarnse Bos
• Boswachterij Leersum	• Landgoed Groeneveld
• Landgoed Broekhuizen	• Gagelbos
• Doornse Gat	• IJsselsteinsebos
• Boswachterij Austerlitz	• Nieuw Wulven
• Boswachterij Hoge en Lage Vuursche	

Tabel 3 Prioritaire gebieden

De werkgebieden die minder hoog geprioriteerd kregen minder vaak, lang of frequent specifieke BOA-aandacht. Vaak werd in die gebieden worden volstaan met periodieke aandacht, bijv. in broedseizoen en stroperij of thematische aandacht, zoals MTB-actie of acties tegen loslopende honden. Dit kunnen interne acties of projecten zijn, maar ook interdisciplinaire actie met collega Boa's van andere natuurorganisaties. Ook kunnen bijzondere omstandigheden bepalend zijn voor extra toezicht in bepaalde gebieden.

De omstandigheid dit jaar was het Coronavirus met de daarmee gepaarde Lock down. Met de Lock down ontstond er een toestroom van mensen in het gebied die zijn weerga niet kent. Het was op door de weekse dagen druk te noemen en de weekenden waren megadruk. Meerdere malen zijn



toegangswegen en parkeerplaatsen afgesloten vanwege de drukte. Hierdoor zagen we veel meer overtredingen. Zie het schema hieronder. Een stijging van 60% van het aantal constateringen 70% van de waarschuwingen en 50% van het aantal pv's. Dat heeft voor de drie Boa's een behoorlijke werkdruk opgeleverd.

4.6 Registratie

De activiteiten van de Boa's zijn geregistreerd in het Boa Registratiesysteem (BRS). Veelal betreffen dit de vastlegging van bepaalde incidenten, overtredingen of andere constateringen, waarbij zo nodig staat aangegeven hoe de incidenten zijn afgehandeld. Hieronder een overzicht van het aantal constateringen, waarschuwingen en processen-verbaal in de afgelopen vier jaar. Opvallend is de enorme toename constateringen en processen-verbaal.

Feiten	Const 2017	Const 2018	Const 2019	Const 2020	WS 2017	WS 2018	WS 2019	WS 2020	PV 2017	PV 2018	PV 2019	PV 2020
Totaal	1037	1401	1192	3328	385	913	772	778	74	262	293	580

Tabel 4 Overzicht registraties BRS 2017 - 2020

In deze tabel zijn alleen de gegevens opgenomen die door de Boa's van Staatsbosbeheer Provinciale Eenheid Utrecht in het BRS werden geregistreerd. Gegevens die hier ontbreken zijn de resultaten van de Boa's van andere organisaties die in de SBB-gebieden hebben opgetreden, zoals de RUD. Blijkens opgave van de RUD hadden zijn in 2020 in deze gebieden xxxx keer proces-verbaal geregistreerd.

Feiten	Aantal
Niet aangeliijnde hond	
Na zonsondergang	
Identiteitsbewijs niet tonen	
Parkeerverbod	
Ruiter buiten route	
Crossen	
Auto in natuurgebied	
Snorfiets in natuurgebied	

Tabel 5 Aantal processen-verbaal RUD in gebieden SBB 2020.

Hieronder een tabel met de hoofdgroepen van onderwerpen en de subgroepen met een uitwerking van de aantallen. In deze tabel wijkt het aantal WS af van tabel 5. In BRS worden waarschuwingen alleen als WS geregistreerd als er persoonsgegevens zijn opgenomen in de registratie. In de praktijk zullen overtreders altijd bekeurd of gewaarschuwd worden bij constatering van een overtreding. In tabel 7 zijn ook de WS opgenomen zonder dat er persoonsgegevens zijn opgenomen. In deze tabellen ontbreken de processen-verbaal die niet in BRS worden geregistreerd.

Feiten	Const 2018	Const 2019	Const 2020	Ws 2018	Ws 2019	Ws 2020	Pv 2018	Pv 2019	PV 2020
Verkeersdelicten	219	298	440	41	33	111	178	228	329
Loslopende hond/niet onder appel	291	251	500	255	219	391	34	31	109
ATB buiten route	177	79	400	135	75	369	25	4	31
Buiten wegen en paden	86	62	153	85	58	136	2	4	17
Rustgebied/verboden grond)	36	82	63	16	68	49	9	14	14
(Brom)Fietzers buiten paden	99	70	398	97	70	385	2	0	13
Verboden grond auto	11	10	27	11	9	15	0	1	12
Vogelbroedgebied	-	-	79	-	-	68	-	-	11
Zonsondergang	125	60	289	120	60	279	1	0	10
Ruiters buiten paden	59	30	52	55	30	47	4	0	5
Visserijwet	39	32	81	6	6	7	0	1	4
Diefstal	3	0	5	0	0	1	0	0	4
Controle HUS	-	-	14	-	-	4	-	-	3
ID delicten/valse naam	-	-	23	-	-	20	-	-	3
Motorcrosser(s)/motor	8	2	2	8	0	0	0	0	2
Open vuur, roken en stoken	60	42	52	37	42	51	4	0	1

Feiten	Const 2018	Const 2019	Const 2020	Ws 2018	Ws 2019	Ws 2020	Pv 2018	Pv 2019	Pv 2020
Afvalstorten/dumpen (incl. hennepafval)	41	51	54	3	3	5	1	4	1
Metaaldetector	-	-	6	-	-	4	-	-	0
Vernieling	17	14	18	0	0	0	0	0	0
Wildkamperen	13	5	7	12	5	7	0	0	0
Zwerver	-	4	4	-	0	2	-	0	0
Aandachtvestiging	8	1	273	0	0	0	0	0	0
Eenvoudige stroperij	5	2	4	4	2	4	1	0	0
Stroperij/veldpolitie	5	5	4	0	2	2	1	1	0
Hulpverlening burger	4	4	1	0	0	0	0	0	0
Vliegverbod/Drones/Balloon	2	5	5	2	5	5	0	0	0
Jeugdoverlast	2	2	9	1	2	0	0	0	0
Aantreffen hennepkweek	2	1	0	0	0	0	0	0	0
Verdachte situatie	2	3	5	0	0	0	0	0	0
Wet Natuurbescherming	2	1	6	0	1	6	0	0	0
Verboden grond Quad	2	3	2	0	3	2	0	0	0
Dieren verontrusten	2	0	1	0	0	1	0	0	0
Assistentie politie/ambulance/brand weer	0	4	22	0	0	0	0	0	0
COVID-19 regels	-	-	271	-	-	271	-	-	0
Overige	78	27	58	25	79	506	0	5	11
Totaal	1401	1192	3328	913	772	2748	262	293	580

Tabel 6 Overzicht constatering en afhandeling SBB 2018 – 2020

4.7 Aandachtsgebieden en bevindingen

Hieronder vindt u een toelichting bij de tabel 7.

Loslopende honden

Ook dit jaar waren loslopende honden in onze gebieden een belangrijk aandachtspunt. Loslopende honden kunnen veel overlast veroorzaken, niet alleen aan de natuur, maar ook aan bezoekers die in de betreffende aanlijngebieden verwachten dat honden aangellind zijn. In de natuurgebieden ondervinden vooral grondbroeders, hazen, konijnen en reeën ernstige hinder van loslopende honden.

Staatsbosbeheer heeft in de meeste gebieden een deel ingericht als loslooplek voor honden. Deze zijn duidelijk met borden aangegeven. Soms geldt daarbij een maximaal aantal mee te nemen honden. Ook in de loslooplekken wordt erop toegezien dat deze loslopende honden niet jagen of wild verstoren. Van bezoekers wordt verwacht dat zij hun honden te allen tijde onder controle hebben.

In 2020 werd 500 keer een of meerdere loslopende honden gezien in gebieden waar dit niet is toegestaan. Dit is het dubbele van het aantal in 2019. Dit resulteerde in 391 geregistreerde waarschuwingen en 109 processen-verbaal, ruim 300% meer dan in 2019. In de overige gevallen werd er te allen tijde een waarschuwing gegeven, echter niet de gegevens van de overtreder genoteerd.



19

Verkeersdelicten

Aandacht voor verkeer was er in het bijzonder op hinderlijk of gevaarlijk verkeersgedrag op de



openbare toegangswegen bij de terreinen van Staatsbosbeheer. Hierbij aandacht voor parkeren voor belangrijke in- en uitritten. In parkeerverboden, waarbij hinder wordt veroorzaakt, op invalide parkeerplaatsen en dergelijke. Volgens afspraak werd alleen opgetreden bij excessen. Tijdens de eerste Coronagolf werden in bijna alle gemeente de parkeerplaatsen voor bezoekers aan onze terreinen in opdracht van de Burgemeesters afgesloten. Veel bezoekers negeerden deze afsluitingen of parkeerden hun voertuigen op plaatsen waar dit niet was toegestaan en of natuurschade of verkeershinder veroorzaakten. Hierdoor is het aantal constateringen van verkeersdelicten sterk toegenomen, evenals het aantal processen-verbaal.

In de periode na deze eerste golf bleef de grote verkeersdruk bij de parkeerplaatsen, zowel in de weekenden als op de doordeweekse dagen, bestaan. Alleen bij excessen werd hiertegen opgetreden.

Mountainbikers

Een aantal terreinen van Staatsbosbeheer (Midden en Oost) zijn deels ingericht voor MTB-ers. Er liggen MTB-routes in Amerongen, Leersum, Austerlitz en de Vuursche. Deze routes mogen alleen met een geldig vignet worden bereden.


Het rijden buiten deze routes veroorzaakt hinder en verstoring. Door de Coronacrisis is het aantal mountainbikers explosief toegenomen. Hierdoor is ook de drukte op de routes, vooral in de weekenden, enorm. Het aantal vastgestelde overtreding, 400, is aanzienlijk meer dan in de voorgaande jaren. Er werden in 2020 totaal 31 MTB-ers bekeurd. Het snelgroeiende aantal MTB-ers veroorzaakte ook voor andere problemen, zoals parkeeroverlast, afval op staatplaatsen en hinder naar andere recreanten. Het is daarom ook van belang dat zij op de routes blijven. Een nieuw fenomeen is het gravelfietsen, racefietsen met crossbanden die buiten de fietspaden en mountainbikeroutes rijden. Vaak gaat dit gepaard met een hoge snelheid en over de wandelroutes. In het verslagjaar is hier vooral waarschuwend tegen opgetreden.



20

Tussen zonsondergang en zonsopgang

Het is na zonsondergang en tot zonsopgang niet toegestaan de gebieden te betreden vanuit het oogpunt van rust en veiligheid voor mens en dier. Opmerkelijk is dat steeds meer bezoekers de gebieden nog laat betreden en daardoor vaak bij het intreden van zonsondergang nog in de gebieden verblijven. In 2020 werden 289 bezoekers na zonsondergang het gebied uitgestuurd, vaak met een waarschuwing. In 10 gevallen werd proces-verbaal opgemaakt. Ook in het verslagjaar meldingen over MTB-ers, die gedurende zonsondergang nog de terreinen berijden, vaak voorzien van professionele verlichting. Deze avond-MTB-ers werden door de Boa's in het verslagjaar, ondanks de extra avondsurveillances, niet aangetroffen.



Verstoring rustgebieden

Een aantal gebieden in de provincie Utrecht zijn geheel of deels aangegeven als rustgebied voor dieren of als vogelbroed gebied. Deze gebieden zijn voor publiek deels of geheel afgesloten. Het verbod deze gebieden te betreden is duidelijk met borden aangegeven.

Deze gebieden zijn het gehele jaar of een deel van het jaar gesloten voor bezoekers. Regelmatig worden in deze gebieden wandelaars of fotografen aangetroffen.

In 2020 in totaal 63 constatering en werd 14 maal proces-verbaal opgemaakt. Deze personen verstoren dan zichtbaar de rust in het gebied. Alle andere overtreders kregen een waarschuwing en werden het gebied uitgestuurd.

Open vuur

De zomer van 2020 was opnieuw bijzonder droog. In de natuurterreinen was door de droogte een toenemend brandgevaar en door de brandweer was om die reden code 2 (oude code rood) afgekondigd. Dit betekende dat open vuur, roken en stoken in de natuurgebieden verboden was. Ondanks deze maatregelen kon niet worden voorkomen dat in gebieden natuurbrand is ontstaan. De extra surveillances leverden 52 situaties op waarbij sprake was van open vuur, vaak barbecueën (recreatieterreinen) of kampvuur (paalkampeerplaatsen), waartegen direct is opgetreden. Bezoekers van deze gebieden werden door middel van borden extra gewaarschuwd voor brandgevaar.



21

Wandelen buiten wegen en paden

Door het wandelen buiten de wegen of paden kunnen natuurterreinen worden beschadigd en dieren worden verstoord. Ook kan dit leiden tot verandering van vegetatietype. Voorkomen moet worden dat door het wandelen buiten de paden en wegen nieuwe paden ontstaan of dat rustige gedeeltes ongewenst worden doorkruist. In het verslagjaar werden 153 overtredingen vastgesteld en werd 17 maal proces-verbaal opgemaakt.

Ruiters buiten de routes

In het verslagjaar werden 52 constatering van ruiter buiten de routes geregistreerd. Daarvan kregen 47 een waarschuwing en werden er 5 bekeurd. Ruiters veroorzaken op de wandelpaden vaak diepe sporen die voor de wandelaars hinderlijk kunnen zijn. Ook worden wandelpaden beschadigd en of bevuild met mest.


Zwerfafval

De enorme toename van het aantal recreanten op onze terreinen had tot gevolg dat ook het aantal constatering van zwerfafval flink toenam. In BRS werden alleen het aantreffen van de grotere hoeveelheden zwerfafval geregistreerd. Zwerfafval lijkt onschuldig, maar is behalve ontsierend ook gevaarlijk voor dieren die dit nuttigen of daarin vast komen te zitten. Hoe meer afval zichtbaar is, hoe onplezieriger en onveiliger het gebied gevonden wordt. De Boa's ruimen tijdens hun diensten zo veel mogelijk het achter gelaten afval op de parkeerplaatsen en in de terreinen op. Indien de hoeveelheden te groot zijn wordt de gemeente geïnformeerd met het verzoek dit afval te verwijderen.



Afvaldumping en -storting

Regelmatig werden aan de randen van de gebieden stortplaatsen van snoei en tuinafval aangetroffen. Ook werden zakken met huisvuil of afgedankte meubels aangetroffen. Wanneer deze door de Boa niet konden worden opgeruimd werd de gemeente geïnformeerd en verzocht dit afval op te ruimen.



In het verslagjaar werden op meerdere plaatsen binnen het gebied van Staatsbosbeheer stortplaatsen aangetroffen van bentonietsludge. In samenwerking met andere Boa's en de politie is het verantwoordelijke bedrijf opgespoord en is proces-verbaal opgemaakt. Alle afvalstortplekken werden door een professioneel bedrijf op kosten en met medewerking van de verdachte opgeruimd.

22

Subgroep	CT	WS	PV
Dumpen autowrak	1	0	0
Dumpen banden	3	1	0
Dumpen overige afval	15	0	0
Storten algemeen	3	0	0
Storten hennepafval	4	0	0
Storten synthetische drugs afval	1	0	0
Storten sloopafval	2	0	0
Storten tuinafval	14	3	0
Zwerfafval	10	0	0
Verbranden afval	1	0	1
	54	4	1

Tabel 7 Milieudelicten 2020

Drones

Ook dit jaar werden in de gebieden vliegende drones gezien. Bezoekers ervaren het geluid van drones als erg hinderlijk en klagen direct bij het waarnemen van een drone. Ook kunnen af- en aanvliegende drones leiden tot verstoring van vogels en andere dieren. In 2020 werden vijf dronegebruikers aangetroffen en met een waarschuwing weggestuurd.

Vernielingen en baldadigheid

Regelmatig werden hekken, borden, paaltjes, banken en dergelijke willens en wetens beschadigd. Ook zorgde graffiti voor veel overlast. Vaak worden vernielingen snel gerepareerd om te voorkomen dat het beschadigde of bekladderde object uitnodigt tot verdere beschadiging of bekladding. In 2020 werden 18 vernielingen geregistreerd.

Gastheerschap en hulpverlening

Het gehele jaar door werden bezoekers geïnformeerd en op weg geholpen in onze natuurgebieden. Alle toezichthouders en



handhavers vervulden daarin een belangrijke rol. Ook werd meermalen assistentie verleend aan de hulpverleningsdiensten bij incidenten in of nabij de terreinen van Staatsbosbeheer. In het bijzonder werd er meermalen assistentie verleend aan ambulances bij het vervoeren van slachtoffers of het brengen van artsen op plaats ongeval op de terreinen.

Actievoerders Leersumse Veld

In de eerste maanden van dit verslagjaar waren bijna dagelijks actievoerders actief op het Leersumse Veld. Zij waren van mening dat de runderen die daar werden gehouden, niet voldoende voeding kregen en vonden dat Staatsbosbeheer hieraan wat moest doen. Meerdere malen brachten actievoerders voor de runderen hooi op het terrein. Hierbij overtraden zij de toegangsregels. De NVWA werd ingeschakeld en stelde geen overtreding vast. Wel werd geadviseerd de koeien regelmatig bij te voeren, waaraan door de eigenaar van de runderen werd voldaan. Deze actievoerders bleken de eigenaar tot aan zijn huisadres te zijn gevolgd, wat door deze veeboer als zeer onprettig werd ervaren. De actievoerders bleven geregeld op het Leersumse Veld komen en verdwenen pas nadat de runderen weer vers gras konden eten.

23

5 Informatie uit BRS per gebied

In het BRS kan ook per gebied de constatering en de afhandeling getoond worden. Hieronder treft u de gegevens per prioritair gebied.

Boswachterij Amerongse Berg en Bovenpolder

In BRS zijn 486 registraties aangaande de Bovenpolder en Boswachterij Amerongse Berg. Voor de Bovenpolder betreffen dit vooral het betreden van afgesloten gebieden en Visserijwet. In de Boswachterij Amerongen betreffen dit vooral constatering loslopende honden, mountainbikers buiten de route, onbevoegd betreden van kwetsbare gebieden en milieudelicten. Er werden in het verslagjaar 109 maak proces-verbaal opgemaakt vooral voor loslopende hond, mountainbikers buiten de route en betreden rustgebied in gesloten tijd.

Boswachterij Leersum incl. Leersumse Veld

In BRS staan 857 registraties aangaande de Boswachterij Leersum en Broekhuizen. Dit betreffen veelal registratie over loslopende honden, betreden broedgebieden in gesloten tijd, zonsondergang, fietsers en ruiters buiten de aangegeven routes. In totaal werden in het verslag jaar in dit gebied 156 processen-verbaal opgemaakt.

Boswachterij Austerlitz

In BRS staan 240 registraties betreffend Boswachterij Austerlitz. Dit betreffen verkeersdelicten, meldingen paalkampeerplaats en fietsers buiten de routes. In dit gebied mochten in 2020 honden vrijwel overal loslopen. In het verslag jaar werden in dit gebied 90 processen-verbaal opgemaakt. Het grootste aantal betreft verkeersovertredingen, nl geslotenverklaring i.v.m. Covid-19 en parkeren. In afspraak met de gemeente Zeist is alleen bij excessen opgetreden, in ieder geval als parkeren leidde tot ernstige verkeersbelemmeringen of gevaarlijke situaties. Een permanente oplossing voor het parkeren in dit gebied, waar een toenemende vraag is naar parkeerplaatsen, is in het verslagjaar nog niet gevonden.


Boswachterij Hoge- en Lage Vuursche incl. Baarnse Bos en Landgoed Groeneveld

In BRS staan ruim 1024 registraties aangaande De Vuursche, Baarnse Bos en Landgoed Groeneveld. In het verslagjaar werden in dit gebied 137 processen-verbaal opgemaakt, voor o.a. loslopende

honden en mountainbikers buiten de route. Ook betreft dit een aantal keren overtredingen op het terrein van Groeneveld. In dit gebied mogen honden bijna overal onaangeliend lopen met uitzondering van het gebied rond De Stulp.

Doomse Gat

In BRS staan ruim 156 registraties aangaande Het Doornse Gat en omgeving. Dit betreffen onder andere registratie over open vuur, zonsondergang, loslopende honden en ruiters buiten de routes. Dit gebied is intensief besurveilleerd gedurende de droge zomermaanden i.v.m. vuurverbod. Hier ook veel Covid-19 overtredingen.



24

Gagelbos

In BRS staan 217 registraties aangaande het Gagelbos waarvan de meeste loslopende honden in het speelbos, bromfietzers op het toeristische fietspad, in gebied na zonsondergang en ruiters buiten de route betreffen. In het verslagjaar werden 27 processen-verbaal opgemaakt. In dit gebied veel overlast van jongeren die 's-avonds op de parkeerplaatsen rotzooi maakten (veelal zwerfafval) en lachgasblowers.

Nieuw Wulven

In BRS staan 24 registraties aangaande Nieuw Wulven, waarvan de meeste loslopende honden in het aanlijng gebied betreffen en bromfietzers op het toeristisch fietspad. Er werd drie keer proces-verbaal opgemaakt.

IJsselsteinsebos

In BRS staan vijf registraties aangaande het IJsselsteinsebos. Dit betreffen loslopende honden en honden achter vee.

Langbroekerwetering

In BRS staan zes registraties aangaande Langbroekerwetering.

Grebbeleinie

In BRS staan 42 registraties aangaande de Grebbeleinie, waarvan de meeste Covid-19 overtredingen en Visserijcontroles zijn. Er werden drie processen-verbaal opgemaakt.

Lopikerwaard en IJsseloevers

In BRS staan 10 registraties aangaande dit gebied, waarvan de meeste afval en verboden grond betreffen.

Binnenveld en De Hel

In BRS staan 11 registraties aangaande Binnenveld, waarvan de meeste afvalstoringen betreffen. Er werd drie keer proces-verbaal opgemaakt voor verkeersdelicten.

Toelichting grondslagen

In dit document kunt u secties vinden die onleesbaar zijn gemaakt. Deze informatie is achterwege gelaten op basis van de Wet open overheid (Woo). De letter die hierbij is vermeld correspondeert met de bijbehorende grondslag in onderstaand overzicht.

J Art. 5.1 lid 2 sub e

Het belang van de openbaarmaking van deze informatie weegt niet op tegen het belang van de eerbiediging van de persoonlijke levenssfeer van betrokkenen

Verzonden: dinsdag 13 april 2021 14:58
Aan: "[redacted]@ziggo.nl" <[redacted]@ziggo.nl>
Cc: "[redacted]@staatsbosbeheer.nl"; "Info staatsbosbeheer.nl" <Info@staatsbosbeheer.nl> 100 van 342
Onderwerp: FW: Regels rond honden en mountainbikers
Bijlage(n): ssb honden.jpg

Beste [redacted]

Via het servicepunt van Staatsbosbeheer heb ik je mail ontvangen. Sinds 1 januari j.l. heb ik als boswachter van de Utrechtse Heuvelrug De Vuursche e.o. er bij gekregen. Dat betekent dat ik, samen met mijn collega [redacted], verantwoordelijk ben voor alle publiekstaken in de Vuursche. We komen binnenkort met een voorstel voor een datum om eens kennis te maken met elkaar. Wellicht kunnen we dan gelijk eens van gedachten wisselen over onderstaande. Kun je je hier in vinden?

Hartelijke groet!

[redacted]

Staatsbosbeheer Utrechtse Heuvelrug e.o.
Maarsbergseweg 18a
3956 KW Leersum
T. 06-[redacted] E. [redacted]@staatsbosbeheer.nl
www.boswachtersblog.nl/utrecht
www.buitenfonds.nl

Van: [redacted]@ziggo.nl
Verzonden: maandag 12 april 2021 16:26
Aan: SBB Info staatsbosbeheer.nl <Info@staatsbosbeheer.nl>
Onderwerp: Regels rond honden en mountainbikers

Beste [redacted]

Lage Vuursche.

Zelf woon ik in [redacted]

Het zal niet onovereenkomstig zijn dat de bossen veel drukker zijn geworden sinds de aanvang van de corona crises. We hebben rond Lage Vuursche te maken met 2 problemen:

1. Honden die niet aan de lijn worden gehouden in gebieden waar deze regeling wel voor geldt.
2. Mountainbikers die over de wandelpaden fietsen.

Tijdens de paas dagen heb ik een wandeling gemaakt in de Kaapse bossen bij Doorn.

Dit gebied wordt beheert door Natuurmonumenten.

Wat opviel was dat honden bezitters keurig hun honden aan de lijn hielden.

De reden werd al snel duidelijk:

De borden die gebruikt worden voor honden bezitters waren van groot formaat en een opvallende kleur.

En er wordt een "omgekeerde" regeling gehanteerd: overal in het gebied is het verplicht om de honden aan de lijn te hebben. Waar honden los mogen lopen was dit expliciet aangegeven.

Vooral deze laatste regeling helpt zeer zeker. Doordat honden aan de lijn moeten worden gehouden, letten bezitters veel meer op waar ze wel de honden los mogen lopen. Bij twijfel gaat wel de hond aan de lijn. Ja anders is het risico op een bekeuring aanwezig. Het is ook een heel duidelijk regeling.

Ik denk dat het zeer zeker ook helpt bij Staatsbosbeheer gebieden. Als landelijk deze regeling wordt doorgevoerd voor alle gebieden. En dit dat ook bekend wordt gemaakt (journaals, praatprogramma's, dagbladen, enz.).

Daarnaast maak duidelijke borden. Specifiek voor honden bezitters. Groot en in een opvallende kleur. De huidige kleine bordjes zie echt werkelijk heel snel over het hoofd. En de regelborden waar alle regels ontstaan worden zelden gelezen. Ik heb van de door natuurmonumenten gebruikte borden een foto gemaakt en bijgevoegd.

Voor mountainbikers kan ook een dergelijke regeling toegepast worden.

Mountainbikers mogen alleen op fietspaden en mountainbikepaden komen, dat is duidelijk.

Maak daar ook een landelijk beleid van. En maak dit ook algemeen bekend.

Creëer ook grote borden in een afwijkende kleur specifiek voor mountainbikers. Bij voorbeeld zo'n fel oranjeachtige kleur.

Het zou mooi zijn als rond Lage Vuursche de verschillende organisaties dezelfde regelingen gaan hanteren en eenzelfde soort borden gaan hanteren (Staatsbosbeheer, natuurmonumenten, Goois natuureservaat,

landgoed Peijnenburg, landgoed Eijkensten).
Dit creëert duidelijkheid.
Met vriendelijke groeten,

tel.: 06





Voorbij dit punt
honden aangelijnd



Artikel 461 Wv.S.

Toelichting grondslagen

In dit document kunt u secties vinden die onleesbaar zijn gemaakt. Deze informatie is achterwege gelaten op basis van de Wet open overheid (Woo). De letter die hierbij is vermeld correspondeert met de bijbehorende grondslag in onderstaand overzicht.

J Art. 5.1 lid 2 sub e

Het belang van de openbaarmaking van deze informatie weegt niet op tegen het belang van de eerbiediging van de persoonlijke levenssfeer van betrokkenen

Van: "[redacted]"
Verzonden: vrijdag 23 april 2021 12:47
Aan: "[redacted]" <[redacted]@melisma.nl>
Onderwerp: RE: loslopende honden, niet onder appèl, rond Baarn

104 van 342

Beste [redacted]

Allereerst mij excuses voor mijn late reactie! Ik vind het heel vervelend om te lezen dat jullie overlast ervaren van loslopende honden. Het klopt dat de informatie over honden mbt Groeneveld niet op de website vermeld staat en dat klopt natuurlijk niet. Fijn dat u dit meldt, ik ga dit z.s.m. aanpassen zodat het zichtbaar is op de site
In boswachterij De Vuursche en Landgoed Groeneveld mogen honden overal los, behalve op het eiland achter kasteel Groeneveld en in natuurgebied De Stulp. Overigens betekent honden los zeker niet dat alles maar geoorloofd is. Honden dienen onder appèl te staan, mogen niet (ruim) van de paden af en ik roep mensen altijd op om rekening te houden met overige bezoekers. Het is heel vervelend om geconfronteerd te worden met opspringende honden, dat ben ik helemaal met u eens.
Ik hoop van harte dat u ondanks deze vervelende ervaring met plezier kan wandelen in onze terreinen en kan genieten van de mooie natuurgebieden rondom Baarn.

Hartelijke groet,

[redacted]
Staatsbosbeheer Utrechtse Heuvelrug e.o.
Maarsbergseweg 18a
3956 KW Leersum
T. 06-[redacted] E. [redacted]@staatsbosbeheer.nl
www.boswachtersblog.nl/utrecht
www.buitenfonds.nl

Van: [redacted] [redacted]@melisma.nl
Verzonden: zaterdag 3 april 2021 18:50
Aan: [redacted] <[redacted]@staatsbosbeheer.nl>
Onderwerp: loslopende honden, niet onder appèl, rond Baarn

Beste [redacted]

Mijn partner en ik hebben een vraagje over hondenlosloopgebieden rond Baarn. Mijn partner wandelt veel rond Groeneveld en Buitenzorg en zij wordt regelmatig besprongen door honden van eigenaren die hun honden niet onder appèl hebben. Gisteren werd zij zelfs besprongen door een grommende hond die sprong tot aan haar gezicht. Wij menen dat honden in dit gebied aangeliënd moeten zijn, maar hondeneigenaren roepen dat hun honden daar los mogen lopen.

Wat vinden we op het internet? Op de website over Utrechtse Heuvelrug staat:

In Austerlitz, Baarnse Bos en De Vuursche mogen honden bijna overal los lopen, behalve bij De Stulp (Lage Vuursche), de Recreatieweg en in Wallenberg (Austerlitz). In de overige gebieden zijn honden welkom, mits aangeliënd. Bij Leersum, Amerongen en Elst zijn er losloopgebieden. Let op de borden.

Het gebied van landgoed Groeneveld, Buitenzorg en Blauwe Koepel wordt hier niet genoemd en zou dus als "overig gebied" alleen toegankelijk moeten zijn voor aangeliënde honden. Op de website van Staatsbosbeheer over honden wordt voor een overzicht van de losloopgebieden verwezen naar de website DoggyDating.com. Die noemt landgoed Groeneveld weer wèl als losloopgebied. Nu vind ik het al vreemd dat Staatsbosbeheer voor een overzicht verwijst naar een website die niet onder haar eigen verantwoordelijkheid valt. Ook is het vreemd dat de informatie niet consistent is. Kan jij vertellen waar rond Baarn honden in gebieden van Staatsbosbeheer los mogen lopen?

Alvast bedankt voor het meedenken!

Met vriendelijke groet,

[redacted]

Toelichting grondslagen

In dit document kunt u secties vinden die onleesbaar zijn gemaakt. Deze informatie is achterwege gelaten op basis van de Wet open overheid (Woo). De letter die hierbij is vermeld correspondeert met de bijbehorende grondslag in onderstaand overzicht.

J Art. 5.1 lid 2 sub e

Het belang van de openbaarmaking van deze informatie weegt niet op tegen het belang van de eerbiediging van de persoonlijke levenssfeer van betrokkenen

Verzonden: dinsdag 29 juni 2021 15:18
Aan: "[REDACTED]@hotmail.com" <[REDACTED]@hotmail.com> 106 van 342
Cc: "SBB Info staatsbosbeheer.nl" <Info@staatsbosbeheer.nl>
Onderwerp: FW: Boete/strafbeschikking loslopend hondje Lage Vuursche T.a.v. [REDACTED] Lage Vuursche
Bijlage(n): stulp.jpg

Beste [REDACTED]

Ik heb uw mail ontvangen via het servicepunt Staatsbosbeheer. Het is spijtig te moeten horen dat u nog geen antwoord heeft ontvangen op het bezwaar dat u heeft aangetekend. U zult bij de juiste instantie (justitie) moeten informeren wanneer u een antwoord mag verwachten, daar heeft Staatsbosbeheer geen invloed op. Verder kan u melden dat De Stulp heel duidelijk in de bebording staat. Dat honden hier aan de lijn moeten staat vermeld op alle regelgevende borden die u passeert bij iedere toegangsweg/ingang, ondersteunt met een extra onderbord (zie bijlage).

Hopelijk heb ik u hiermee voldoende geïnformeerd,

Hartelijke groet,

[REDACTED]
Staatsbosbeheer Utrechtse Heuvelrug e.o.
Maarsbergseweg 18a
3956 KW Leersum
T. 06-[REDACTED] E. [REDACTED]@staatsbosbeheer.nl
www.boswachtersblog.nl/utrecht
www.buitenfonds.nl

Van: [REDACTED] [REDACTED]@hotmail.com]

Verzonden: zondag 27 juni 2021 13:37

Aan: SBB Info staatsbosbeheer.nl <Info@staatsbosbeheer.nl>

Onderwerp: Re: Boete/strafbeschikking loslopend hondje Lage Vuursche T.a.v. [REDACTED] Lage Vuursche

Beste [REDACTED]

Dank voor de informatie en de snelle reactie.

Ik heb de boete in maart gekregen. In april viel de boete in de bus en ik moest voor 10 mei in bezwaar gaan. Dat heb ik ook gedaan bij de betreffende instantie.

Ik heb van hen een bericht gehad dat ze vertraagd zijn met reageren. Ik wacht nu al bijna 2 maanden op hun reactie.

Ik dacht ik mail jullie ook even om het onder de aandacht te brengen.

Wellicht willen jullie de bebording bij de stulp wandeling aanpassen en daar bordjes met een hondje met een riempje ophangen zodat het duidelijk is dat de hond aangelijnd moet zijn.

Dat zou dan anderen niet in de problemen brengen mochten zij hun hond niet aangelijnd hebben.

Bent u ook telefonisch bereikbaar zodat ik u kan uitleggen waar de plek precies is?

Met vriendelijke groet,

T 06-[REDACTED]

Van: SBB Info staatsbosbeheer.nl <Info@staatsbosbeheer.nl>

Verzonden: donderdag 24 juni 2021 16:59

Aan: [REDACTED] <[REDACTED]@hotmail.com>

Onderwerp: RE: Boete/strafbeschikking loslopend hondje Lage Vuursche T.a.v. [REDACTED] Lage Vuursche

Beste [REDACTED]

Bedankt voor uw mail en brief.

Ik begrijp dat u geschrokken bent van de boete en dat u niet met opzet uw hondje los hebt laten lopen op de bewuste plek.

U geeft echter aan dat de boete niet is uitgeschreven door boswachters van Staatsbosbeheer, maar van de Regionale Uitvoerings Dienst. Ook geeft u aan dat dit al in maart was en dat u de beschikking van het Justitieel Incasso Bureau (JIB) al hebt gekregen en betaald. Zij nemen de afhandeling op zich van boetes die zijn uitgeschreven door boa's en zodra dit bij het JIB ligt, kan een boswachter boa de boetes niet meer terughalen of kwijtschelden.

U kunt wel bezwaar maken tegen uw boete, dat staat vermeld in de brief die u heeft gekregen. Ik ben alleen bang dat de termijn inmiddels al is verstreken. Dan is er helaas weinig meer aan te veranderen.
Voor de zekerheid heb ik uw mail toch even doorgestuurd naar onze boa-coördinator. Ook kan ik uw ervaring doorgesturen naar ons boswachtersteam in de Vuursche zodat zij kunnen bekijken of er aanpassingen gedaan moeten worden in de borden.
Met vriendelijke groet,

107 van 342

Informatiecentrum Staatsbosbeheer



Smallepad 5 | 3811 MG | Amersfoort
postbus 2 | 3800 AA | Amersfoort



Van: [redacted]@hotmail.com

Verzonden: donderdag 24 juni 2021 08:51

Aan: SBB Info staatsbosbeheer.nl <Info@staatsbosbeheer.nl>

Onderwerp: Boete/strafbeschikking loslopend hondje Lage Vuursche T.a.v. [redacted] Lage Vuursche

Geachte boswachter van Lage Vuursche,

Naar aanleiding van mijn telefonisch gesprek met [redacted] van afgelopen dinsdag stuur ik u een brief n.a.v. de boete/strafbeschikking die ik heb gekregen voor mijn loslopende hondje op de stulpwandeling bij Lage Vuursche.

In bijgaande brief schets ik de situatie en wil ik u vragen mij deze boete/strafbeschikking niet op te leggen.

In afwachting van uw antwoord.

Met vriendelijke groet,

Tel 06-[redacted]

Virusvrij. www.avg.com

Disclaimer [Nederlands](#) [English](#)



Utrechtse Heuvelrug De Stulp

Informatie op www.staatsbosbeheer.nl



Vrij wandelen op wegen en paden

Geen toegang:

- met loslopende honden of paarden
- buiten wegen en paden
- met fietsen of gemotoriseerd verkeer
- tussen zonsondergang en zonsopkomst

Art. 461 W.v.S.



De Stulp

Geen toegang met loslopende honden

Art. 461 W.v.S.

Toelichting grondslagen

In dit document kunt u secties vinden die onleesbaar zijn gemaakt. Deze informatie is achterwege gelaten op basis van de Wet open overheid (Woo). De letter die hierbij is vermeld correspondeert met de bijbehorende grondslag in onderstaand overzicht.

J Art. 5.1 lid 2 sub e

Het belang van de openbaarmaking van deze informatie weegt niet op tegen het belang van de eerbiediging van de persoonlijke levenssfeer van betrokkenen

Van: "[REDACTED]" <[REDACTED]@live.com>
Verzonden: dinsdag 7 september 2021 12:13
Aan: "[REDACTED]" <[REDACTED]@staatsbosbeheer.nl>
Onderwerp: Re: Amerongse berg, loslopende honden

110 van 342

Beste [REDACTED]

Bedankt voor uw medeleven.
Het spijt mij ik heb het kenteken niet opgeschreven.
Ik weet wel dat het een oude auto is met vale kleur en 4 deurs dus met een echte kofferbak. De auto is gekocht bij een garage in Wijk bij Duurstede dat stond op de auto. Niet zeker is natuurlijk of deze dames daar zelf ook wonen.
Wat jammer dat ik het kenteken niet opgeschreven heb.
Als ik die auto nog eens zie dan mail ik het kenteken.

Beide keren dat mij dit overkwam was 's-middags rond kwart voor 2 bij dat bankje. Ik denk dat de eerste keer ook op maandagmiddag was net als gister.

Met vriendelijke groeten,

[REDACTED]

Verstuurd vanaf mijn iPad

> Op 7 sep. 2021 om 08.56 heeft [REDACTED] <[REDACTED]@staatsbosbeheer.nl> het volgende geschreven:

> Beste [REDACTED]

> Wat ontzettend vervelend om dit te lezen. Afgezien van het feit dat op deze locatie de honden sowieso aan de lijn moeten, vind ik het verschrikkelijk dat veel mensen hun hond niet onder appèl hebben en geen rekening wensen te houden met anderen. Ik zou graag met de eigenaar van deze honden eens in gesprek gaan, maar weet niet hoe ik er achter kan komen wie dit zijn. Heb je misschien een kenteken van de bewuste auto? Of weet je een vaste dag en tijdstip waarop ik deze mensen kan treffen?

> Ik hoor het graag!

> Hartelijke groet,

> [REDACTED]

> Staatsbosbeheer Utrechtse Heuvelrug e.o.

> Maarsbergseweg 18a

> 3956 KW Leersum

> T. 06-[REDACTED] E. [REDACTED]@staatsbosbeheer.nl

> www.boswachtersblog.nl/utrecht

> www.buitenfonds.nl

> -----Oorspronkelijk bericht-----

> Van: [REDACTED] <[REDACTED]@live.com>

> Verzonden: maandag 6 september 2021 15:44

> Aan: [REDACTED] <[REDACTED]@staatsbosbeheer.nl>

> Onderwerp: Amerongse berg, loslopende honden

> Beste [REDACTED]

> Ik ben net terug van een wandeling met mijn hond op de Amerongse berg vanaf de parkeerplaats op de berg.

> Ik schrijf u deze mail vanwege 2 dames met 2 loslopende honden daar. De ene is een soort van schnautzer, de ander een zwarte labrador. Deze honden lopen niet alleen los maar vallen ook aan. De dames hebben geen controle over de honden.

> Ik ben ze ondertussen al 2x tegen gekomen op datzelfde bankje. Vorige maand en vandaag rond kwart voor 2 was het weer raak.

> Zij zitten dan op het bankje met hun honden die loslopen. Wellicht lopen zij de blauwe route. Dit is het bankje waar geel en blauwe route elkaar snijden.

> Zodra de schnautzer, [REDACTED] genaamd (of [REDACTED] mij hoorde aankomen stormde ze op mij en mijn hond af al grommend en blaffend. Ze had mij nog niet eens gezien want ik stond nog om de bocht.

> Mijn hond is geen heverdje en ik kon mijn hond maar nauwelijks houden. [REDACTED] zag wel dat ze moet oppassen voor mijn herder en de eigenaar kon [REDACTED] net op tijd vast grijpen. Al vloekend en roepend was ze [REDACTED] achterna gerend namelijk. De zwarte labrador was ondertussen ook al

blaffend gekomen maar die was wat makkelijker vast te pakken door diens eigenaar.

> Ondertussen is mijn hond wel verpest en kwaad op alle zwarte honden. Mijn hond heeft gemerkt dat ze zichzelf moet beschermen uiteraard. Daarnaast kan het niet de bedoeling zijn dat deze mensen met hun losse honden het bos terroriseren want ik durf er bijna niet meer heen.

> Ik ken deze dames niet. Er stond een auto voor mijn auto uit Wijk bij Duurstede waarin duidelijk honden op de achterbank liggen maar ik weet niet zeker of deze auto van deze dames is. Ik ben verder geen honden tegen gekomen tijdens de wandeling dus het zou zomaar kunnen. Die auto stond er al toen ik kwam en toen ik wegging stond die er nog. Ik ga er in ieder geval wel opletten.

> Ik hoop dat ik deze tragedie niet meer hoef mee te maken. Ik ben zelf ook kapot geschrokken hiervan. Wanneer zitten ze er weer denk ik dan.

> Mogelijk hebt u al vaker klachten gehad over vergelijkbare gevallen. Ik heb ook al eens gezien dat [redacted] een hardloper aanviel. Niet tot bijten maar wel ernaar toe rende. Dat was ca een maand geleden. Die hardloper werd toen kwaad en wees hun erop dat honden aangelijnd moet zijn.

> Ik hoop dat u tijd en moeite wilt nemen om deze dames op te sporen.

> Met vriendelijke groeten

[redacted]

> Verstuurd vanaf mijn iPad

> Disclaimer Nederlands<https://www.staatsbosbeheer.nl/colofon#anchor_1466497623428>

> English<https://www.staatsbosbeheer.nl/english/colophon#anchor_1467800372838>

Toelichting grondslagen

In dit document kunt u secties vinden die onleesbaar zijn gemaakt. Deze informatie is achterwege gelaten op basis van de Wet open overheid (Woo). De letter die hierbij is vermeld correspondeert met de bijbehorende grondslag in onderstaand overzicht.

J Art. 5.1 lid 2 sub e

Het belang van de openbaarmaking van deze informatie weegt niet op tegen het belang van de eerbiediging van de persoonlijke levenssfeer van betrokkenen

Verzonden: woensdag 1 september 2021 09:35
Aan: " [redacted] " < [redacted]@ziggo.nl >
Onderwerp: RE: Vraag loslopende honden [redacted]

113 van 342

Beste [redacted]

Hartelijk dank voor jullie mail en vooral betrokkenheid! Loslopende honden is al sinds jaar en dag één van de grootste problemen waar wij mee te maken hebben. We proberen hier op diverse manieren zo veel mogelijk aandacht aan te geven en vooral uit te leggen waarom de hond aan de lijn moet. Dat dat niet veel helpt is jammer en zeer frustrerend. We hebben nota bene diverse honden losgebieden gemaakt om mensen juist de ruimte te bieden om hun hond los te laten lopen. Momenteel hebben de boa's opdracht om direct te verbaliseren, de tijd van waarschuwen is voorbij. Jullie kunnen er helaas erg weinig aan doen en aanspreken van mensen is eigenlijk het enige wat wel kan, alhoewel dat waarschijnlijk veelal een grote mond oplevert. Ik zal de boa's vragen om de Darthuizerberg eens extra mee te nemen in hun ronde.

Het is fijn om te merken dat mensen zoals jullie betrokken zijn en dit ook als probleem ervaren. We blijven volharden in enerzijds uitleg te geven en anderzijds op te treden in de hoop dat dit een keer een blijvend effect zal hebben.

Nogmaals zeer bedankt voor jullie mail!

Hartelijke groet,

[redacted]
Staatsbosbeheer Utrechtse Heuvelrug e.o.
Maarsbergseweg 18a
3956 KW Leersum
T. 06- [redacted] E. [redacted]@staatsbosbeheer.nl
www.boswachtersblog.nl/utrecht
www.buitenfonds.nl

Van: [redacted] [redacted]@ziggo.nl
Verzonden: zaterdag 21 augustus 2021 13:33
Aan: [redacted], [redacted] < [redacted]@staatsbosbeheer.nl >
Onderwerp: Vraag loslopende honden [redacted]

Beste [redacted]

Wij zijn inwoners van [redacted] en wandelen meerdere keren per dag met de hond in "ons" mooie natuurgebied.

We weten dat er veel reeën en andere dieren doodgebeten worden door loslopende honden en dat gaat ons aan het hart.

Wij wandelen met regelmaat bij [redacted] in het bos en merken dat er steeds meer mensen de hond daar loslaten. Natuurlijk spreken we ze daarop aan maar u weet denk ik wel wat voor boze reacties we dan krijgen.

Ik probeer het altijd netjes te brengen aan eigenaren die de hond los hebben maar de mensen zijn vaak geïrriteerd omdat ze aangesproken worden.

Wij vroegen ons af of we meer kunnen doen?

Ik weet dat de boa's en boswachters hartsikke druk zijn. Heeft het zin om elke keer een melding te maken? Of is het aanspreken van de mensen één vd weinige dingen die we kunnen doen?

Een heel lang bericht maar we zitten ermee dus ik dacht ik ga het is vragen wat het beste is te doen in zo'n situatie volgens jullie.

Bij voorbaad dank voor het lezen.

Met vriendelijke groet,

[redacted] & [redacted]
[redacted]

Toelichting grondslagen

In dit document kunt u secties vinden die onleesbaar zijn gemaakt. Deze informatie is achterwege gelaten op basis van de Wet open overheid (Woo). De letter die hierbij is vermeld correspondeert met de bijbehorende grondslag in onderstaand overzicht.

J Art. 5.1 lid 2 sub e

Het belang van de openbaarmaking van deze informatie weegt niet op tegen het belang van de eerbiediging van de persoonlijke levenssfeer van betrokkenen



Jaarplan

Provinciale Eenheid Utrecht

2022



Inhoud

1.	Inleiding	3
2.	Werkgebied.....	3
3.	Toezicht en handhaving algemeen.....	4
4.	Handhavingsdoelen	5
5.	Aandachtsvelden	7
7.	Uitvoering.....	8
6.	Positionering	9
7.	BOA's in District Utrecht.....	11
8.	Middelen	11
9.	Verslaglegging	14
10.	Evaluatie	14
		15
	<i>Bijlage 1 Handelingskader voor de BOA</i>	<i>15</i>
	<i>Bijlage 2 Surveillantieplan 2022</i>	<i>19</i>
	<i>Bijlage 3 Werkgebieden Staatsbosbeheer District Utrecht.....</i>	<i>25</i>

Inleiding

De medewerkers bij Staatsbosbeheer, die zich bezighouden met toezicht en handhaving in het buitengebied, ervaren een toenemende druk op het gebied. Het afgelopen 2 jaar is er door de Coronapandemie veel meer publiek in de terreinen bijgekomen. Zo zien zij, naast een groeiende recreatiedruk, ook toename van diverse vormen van overlast en criminaliteit, zoals: crossen, stroperij en het dumpen van huishoudelijk en drugsafval. Vooral de drugafval neemt toe.

Naast de handhaving van de 'terreinregels' worden zij ook geconfronteerd met openbare ordeproblemen en met meerdere vormen van criminaliteit. Landelijk wordt een toenemende agressie tegen buitengewoon opsporingsambtenaren gesignaleerd.

Toezicht en handhaving in het buitengebied komt bijna volledig voor rekening voor beheerders en eigenaren van die gebieden. Toezicht is hierdoor een intensieve en kerntaak geworden voor de terreinbeheerders. Wat tevens een tendens is dat de toezichthouders steeds meer de taken van de politie overnemen in het buitengebied. Het uitvoeren van dit toezicht is bij Staatsbosbeheer en dus ook in het District Utrecht ondergebracht bij professionele Buitengewoon Opsporingsambtenaren (BOA's) domein 2 (Milieu, welzijn en infrastructuur). In het District Utrecht zijn er twee BOA's in vaste dienst (VPR en tevens BOA).

In dit Jaarplan wordt beschreven waar en op welke wijze deze BOA's hun taken, verantwoordelijkheden en bevoegdheden in 2022 zullen uitvoeren.



2 Werkgebied

De gebieden van Staatsbosbeheer in Utrecht, ter grootte van 7.826 ha, liggen verspreid door de provincie en hebben een divers karakter. Aan de westkant van

Utrecht liggen de veenweiden gebieden, laagvenen, uiterwaarden, forten en Rodsgebieden. Aan de Oostkant liggen de boswachterijen van de Heuvelrug, diverse landgoederen, de Gelderse Vallei, de Grebbelinie en uiterwaarden.¹ De ligging in het midden van het land en de aantrekkelijkheid van deze gebieden zorgen ervoor dat er veel recreatie plaatsvindt in onze gebieden. De diversiteit van de gebruikers is groot. De bossen op de stuwwal zijn, met voor Nederlandse begrippen veel hoogteverschil, voornamelijk in trek bij wandelaars, fietsers, paardrijders en mountainbikers. De recreatiedruk is in deze gebieden hoog en de handhavers en gastheren- en vrouwen moeten zo veel als mogelijk in deze gebieden aanwezig zijn.

3. Toezicht en handhaving algemeen

Toezicht op en de handhaving van de toegangsregels en de wettelijke regels in het kader van de bescherming van de flora en fauna in die gebieden, vergt van de BOA's de meeste aandacht en inspanning (zie bijlage 1 en 2). Omdat er sprake is van veel werk en een beperkt aantal BOA's moet de inzet van de BOA's geprioriteerd worden.

Net als voorgaand jaar zijn in een Jaar- en Surveillanceplan de belangrijkste aandachtsgebieden voor toezicht en handhaving in de Provinciale Eenheid Utrecht vastgesteld. De keuzes die in deze plannen zijn gemaakt vormen de basis voor de urenbesteding in 2022 en de volgende jaren (zie bijlage 2). Voor 2022 zijn in het surveillanceplan 3339 uren ingevuld.² Wat nodig zou zijn om een goede bezetting te hebben om minimaal in de gebieden aanwezig te zijn om de overtredingen die plaatsvinden te minimaliseren of te doen stoppen.

In werkelijkheid is er omdat er maar 2 BOA's werkzaam zijn 1750 uur beschikbaar.

Het Jaar- en Surveillanceplan zijn niet statisch, er kunnen in de loop van de tijd wellicht aanpassingen nodig blijken. Zo leidde bijvoorbeeld de langdurige droogte in 2019 tot extra toezicht in de weekenden en avonduren.

2020 was een uitzonderlijk jaar met betrekking door Corona. We zagen tijdens de eerste en 2^{de}



¹ Zie bijlage 3

² Dit zijn de uren die nodig zijn voor het toezicht, zoals aangegeven per gebied in de genoemde bijlage. Daarnaast is er ook nog tijd nodig voor o.a. administratie (verwerking processen-verbaal, registratie BRS, werkoverleggen en opleiding en training.

lockdown dat heel veel mensen de buitengebieden opzochten om te recreëren. Parkeerplaatsen overvol, Mtbers over de voetpaden, veel wandelaars op plaatsen waar je ze normaal niet tegen kwam. Ook in 2021 was bij de 3 de lockdown een toename te zien in het aantal mensen wat de buitengebieden opzoekt. Dit heeft van de BOA's veel tijd gevraagd. Een dergelijke inzet betekent, dat uren die voor andere gebieden waren vastgesteld niet meer beschikbaar waren. Periodieke herprioritering is in dergelijke gevallen noodzakelijk.

De handhavingsuren van de BOA's worden geregistreerd in het UBW-systeem. Ieder jaar wordt deze BOA-inzet geëvalueerd en worden de resultaten daarvan gebruikt bij het opstellen van het Jaarverslag Toezicht en Handhaving. Op basis daarvan wordt het volgende Surveillanceplan geactualiseerd. Bij de evaluatie zijn in elk geval alle BOA's van Staatsbosbeheer in de Provinciale Eenheid Utrecht betrokken.

Handhavingsdoelen

Het beleid van Staatsbosbeheer is gericht op het adequaat beheren van het groene erfgoed van Nederland. Dit is in de missie en visie van Staatsbosbeheer vertaald naar drie resultaatgebieden:

- Beter beschermen
- Meer beleven
- Duurzaam benutten

De BOA's hebben primair taken op het vlak van 'beter beschermen'. Daarbij moet gedacht worden aan veiligheid bezoekers, gastheerschap, maar ook op het optreden tegen personen die willens en wetens de voor deze gebieden geldende regels overtreden. Hieronder volgt een opsomming van de kerntaken van de BOA's:

1. Voorkomen van ongewenst gedrag in de natuurgebieden welke schadelijk zijn voor de te bereiken natuur- en recreatie(sub)doelen, door het geven van voorlichting aan het publiek, het zgn. gastheerschap.



2. Bescherming van milieu, flora en fauna door controle en handhaving (toezicht op) van de wettelijke bepalingen en voorschriften die daarmee verband houden.
3. Bescherming van eigendommen van Staatsbosbeheer door toezicht op en opreden tegen gepleegde onregelmatigheden en controleren beheerafspraken o.a. met betrekking tot in gebruikgeving,

overeenkomsten en grenscontrole.

4. Vergroten van de gepercipieerde sociale veiligheid en tevredenheid van bezoekers door voldoende toezicht en zichtbaarheid van toezichthouders in onze gebieden.
5. Preventieve aanwezigheid, waardoor het naleefgedrag van de openstellingsregels positief wordt beïnvloed. Toezichthouders leggen in hun rol van gastheer de regels en het doel van de regels uit aan het publiek.
6. Repressieve handhaving om het naleefgedrag in met name genoemde situaties nadrukkelijker ter beïnvloeden. De BOA's treden verbaliserend op als met het eerder/ander optreden zijn of haar doel niet wordt bereikt; aanzeggen proces-verbaal bij kernovertredingen of recidive.

Toezicht in de terreinen, waarbij verbaliserend kan worden opgetreden, is afgestemd op de beheerplannen die de basis vormen voor toezichtplannen. Voldoende professioneel BOA-toezicht voorkomt dat de realisatie van de natuurdoelen uit de beheerplannen in gevaar komt.

Aan-aachtsvelden


De aandachtsvelden van de toezichthouders zijn:

- Handhaven toegangsvoorwaarden ten behoeve van natuurbehoud (artikel; 461 Wetboek van Strafrecht).
- Handhaven toegangsvoorwaarden ten behoeve van tegengaan conflicten tussen recreatiestromen en schade aan recreatieve voorzieningen.
- Voorkomen van calamiteiten en waar nodig ondersteunen politie, brandweer en ambulance bij calamiteiten.



Incidenten die in onze gebieden specifiek aandacht behoeven zijn onder andere:

- Loslopende honden en paardrijden waar dit niet is toegestaan.
- Mountainbiken en fietsen over de wandelpaden en buiten de daarvoor bestemde routes.
- Voor zonsopkomst of na zonsondergang verblijven in een natuurgebied.
- Verstoring door muziek, vuur en ongeoorloofde recreatie.
- Troep achterlaten en vervuiling van natuurgebied.



- Afvalstort zoals huisvuil, wiet- en drugsafval.
- Motorcross en vliegen met drones.
- Stroperij (wild, paddenstoelen, hout etc.).
- Illegale houtkap.
- Bevinden buiten de paden en in rustgebieden.
- Hangjongeren
- Vandalisme aan eigendommen.
- Inbraak en diefstal.
- Foutparkeren, waarbij wegen en toegangen worden geblokkeerd voor derden, inclusief hulpdiensten.
- Illegaal verblijven (boten, tenten, campers, nachtvissen).
- Vissen zonder geldige visvergunning.
- Commerciële en grote niet-commerciële activiteiten zonder toestemming.
- Met drones vliegen zonder toestemming.
- Met metaaldetectoren zoeken in de gebieden waardoor altijd buiten de paden gelopen wordt.

7 Uitvoering

De surveillance worden in de Provinciale Eenheid Utrecht van Staatsbosbeheer als volgt in de praktijk gebracht:

a. PUBLIEKSBEGELEIDING

Tijdens de surveillance herkenbaar Staatsbosbeheer aanspreekpunt zijn (correct gedragen dienstkleiding met dienstauto of dienstdiets). Persoonlijk contact hebben met het publiek dat de terreinen bezoekt. Altijd, mits eigen veiligheid niet in geding komt corrigerend en of verbaliserend optredend m.b.t. het gebruik van recreatieve voorzieningen, toegangsregels en wettelijke bepalingen.

b. HANDHAVING

De surveillance dient verschillende doelen (zie bijlage 2). Het voorkomen van overtredingen (preventief doel). Het corrigerend optreden (repressief doel) bij overtredingen. Hier kan een waarschuwing soms afdoende zijn. Er wordt gecontroleerd op al dan niet opzettelijke verstoring en/of vernieling van de flora en fauna, maar ook

op diefstal, vernielingen en storten van afval in de terreinen. Er zijn afspraken gemaakt over het verbaliserend opgetreden tegen bepaalde overtredingen. Hier wordt dan ook geen uitzondering op gemaakt (Zie bijlage 1).

c. SIGNAALFUNCTIE.

De surveillance is voorts gericht op het signaleren en doorgeven van ontwikkelingen in de terreinen die ongewenste effecten hebben op de na te streven doelen in de terreinen en op het eigendomsrecht. Het betreft tevens zaken die o.a. betrekking hebben op ontwikkelingen buiten de terreinen, maar er wel een eventuele relatie mee hebben, inclusief gevaarlijke zaken zoals bijvoorbeeld met betrekking tot de Arbowet.

d. INTERNE CONTROLE.

Een belangrijk aspect van de surveillance is tevens gericht op de naleving van het gebruik van de terreinen en het registreren en bespreken van de geconstateerde overtredingen en de te nemen maatregelen. Het resultaat van de surveillance is daarom een vast agendapunt tijdens het werkoverleg.

C Positionering

Van belang is dat de BOA's een directe werkrelatie hebben met de beheereenheden en dat ze het toezichtgebied goed kennen. Hiervoor is een goede afstemming nodig met de terreinmedewerkers.

De BOA's worden operationeel aangestuurd door de BOA-coördinator van de Provinciale Eenheid Utrecht. De operationele aansturing is vooral gericht op de dagelijkse inzet van de BOA's en de planning met betrekking op de BOA-uren, de afstemming binnen het team en de verantwoording over de inzet en aanschaf van hulpmiddelen. Tevens zorgt de BOA-coördinator voor de contacten met de andere handhavende partijen binnen de provincie o.a. over samenwerking bij handhaving en toezicht.

De BOA-coördinator is voor de praktische zaken het aanspreekpunt voor de BOA's en is tevens verantwoordelijk voor integriteitsvragen, afhandeling van klachten en de uitvoer van aanvragen voor aanstellingen van BOA's en de verlengingen. Tevens is hij verantwoordelijk voor het onderhouden van het netwerk met andere partijen op het gebied van toezicht.

Functionele sturing vindt plaats door de Teamleider. Deze bepaalt welke vakkennis en vaardigheden de BOA's moeten bezitten, de algemene werkwijze en de te gebruiken hulpmiddelen.

Het is voor het effectief en integer kunnen optreden van de BOA van belang dat kennis wordt genomen van de (wettelijke) bepaling aangaande de verantwoording over zijn/haar optreden als opsporingsambtenaar:



- Daar waar een BOA-opsporingshandelingen verricht, is hij voor dit

optreden verantwoording verschuldigd aan de officier van justitie. Vanwege deze gezag relatie is er met betrekking tot de regeling van het toezicht over de BOA gekozen een hoofdofficier van justitie als toezichthouder aan te stellen. De mogelijke aanwijzingen van de toezichthouder betreffen het functioneren van de BOA in meer algemene zin, onder meer gerelateerd aan de eisen van de wet en het BBO (Beleidsregels Buitengewoon Opsporingsambtenaar).

- In de uitoefening van het dagelijks toezicht op de BOA met betrekking tot een juiste uitoefening van opsporingsbevoegdheden, een goede samenwerking met de politie, de naleving van de instructie en deels ook het onderricht, is voorzien met de benoeming van een direct toezichthouder: de korpschef van de nationale politie.
- Bovenstaand houdt in dat de BOA over zijn optreden geen verantwoording hoeft af te leggen over zijn optreden als opsporingsambtenaar tegenover de leidinggevende en deze geen zeggenschap heeft over dit optreden. Concreter: Waarom, wie en óf een BOA verballiseert of optreedt, is aan de BOA ter beoordeling. Inmenging door de leidinggevende kan tot een integriteitsprobleem leiden. Dit betekent dus ook dat een BOA vanuit zijn functie moet optreden (waarschuwen of verbaliseren) tegen collega's of relaties. Een BOA die nalaat op te treden, eventueel op aandringen van een leidinggevende maakt zich schuldig aan passieve omkoping en handelt hierdoor strafbaar.

- Voor binnengekomen poststukken (elektronisch of per post) geldt een vertrouwelijkheid. Deze kunnen immers informatie over verdachten en strafzaken bevatten die niet door derden ingezien mogen worden.

BOA's in District Utrecht

De BOA-werkzaamheden worden in de Provinciale Eenheid Utrecht uitgevoerd door twee beroeps BOA's (0,9 en 0,5 fte). Dit komt op een jaartotaal inzetbare uren van ongeveer 1950 uur. Deze uren zijn inclusief onder andere: opleidingen en BOA-administratie en werkvergaderingen. De BOA-bevoegdheid de BOA's wordt verder geprofessionaliseerd middels de BOA-bijbscholing (PHB) en de RTGB-trainingen m.b.t. het gebruik van geweldsmiddelen.

Het streven is om jaarrond de weekeinden te bezetten met een BOA. De BOA's werken om het weekend waardoor dit niet zal worden gehaald. Er zullen weekenden zijn dat er geen BOA werkzaam is. Dit wordt voorlopig opgelost door de inzet van collega's van publiek die als gastheer/vrouw zullen optreden.

Daarnaast is het belangrijk om vanaf april t/m september minimaal 1, 2 x in de week een avonddienst te draaien. Daarnaast worden er incidenteel avonddiensten gepland om bepaalde terugkerende delicten te kunnen aanpakken, zoals crossende ATB-ers na zonsondergang. Zo mogelijk zullen de BOA's samen surveilleren en na zonsondergang altijd met tweetallen. Dit om veiligheidsredenen en tevens om ervaringen en bekwaamheden uit te wisselen.

Omdat surveillances meestal solo worden uitgevoerd zijn adequate verbindingsmiddelen en geweldsmiddelen een vereiste. Ook in 2022 zal zo nodig voor ondersteuning bij de surveillancetaken wordt gezocht bij derden met BOA-bevoegdheid. Dit betreft dan veelal samenwerking met andere groene BOA's en met de milieucollega's van de politie.

Midde en

De BOA's van het District Utrecht moeten voor de uitvoering van hun werkzaamheden kunnen beschikken over de volgende middelen;

Communicatie:

- Goede communicatiemiddelen, C-2000 portofoon en mobiele telefoon.

- Pieper VRU.

Registratie:

- Tablet (iPad). Een digitale methode om je bonnen in het veld te verwerken.
- BOA-registratiesysteem (BRS): registratie van alle relevante incidenten en overtredingen.
- Urenregistratie BOA.
- Foto's die worden gemaakt met je mobiele telefoon of fototoestel, ten behoeve van eventuele bewijslast, worden gebruikt in combinatie met het Boaregistratie systeem (BRS).

Geweldmiddelen:

- Handboeien (beschikbaar)
- Wapenstok (beschikbaar)
- Pepperspray (beschikbaar)
- Steekwerend vest (beschikbaar)



Vervoermiddelen:

- Als vervoermiddel is het van belang om te beschikken over een 4x4 auto.
- Een terreinfiets (eventueel elektrisch)
- Voor de natte terreinen een boot
- Een navigatiesysteem in de surveillanceauto
- Middelen om afval te doorzoeken en/of mee te nemen

Algemene middelen:

- Verrekijkers evt. infraroodkijker.
- Oplaadbare zaklamp
- Warmtebeeld camera

- “Stop politie” borden voor in de auto
- Kluis t.b.v. communicatiemiddelen en geweldsmiddelen.

Opleidingen:


- RTGB en toets geweldsmiddelen (vereist)
- BOA-cursus met diverse modules (vereist)
- EHBO-cursus (EHBO) Vervanging HGA
- Fietsopleiding (bikers)

Samenwerking:

De effectiviteit van het toezicht wordt vergroot door o.a. samenwerking te zoeken met toezichthouders die binnen het convenant Provincie Utrecht kunnen optreden op onze terreinen.³

In 2022 zullen er een aantal weekelnden en avonden gecombineerde acties plaatsvinden. Voor de gezamenlijke handhavingsdagen, georganiseerd door de politie en RUD, wordt ernaar gestreefd met een aantal collega's van Staatsbosbeheer op deze dagen aanwezig te zijn. Als deze actiedagen geen specifieke thema's hebben, zullen de prioritaire gebieden van Staatsbosbeheer worden opgenomen in deze acties.

³ In 2016 is er een convenant getekend, waarbij meer organisaties en gemeenten zijn aangesloten.



De BOA's van Staatsbosbeheer sluiten zo veel als mogelijk aan bij de reguleren en specifieke bijeenkomsten van de BOA's in het werkgebied. In ieder geval wordt deelgenomen aan de regionale BOA-vergadering, georganiseerd door de provincie Utrecht. Zo mogelijk wordt ook aangesloten in overleggen met BOA's in aangrenzende gebieden.

Met de BOA's van de RUD worden afspraken gemaakt over hun inzet in de gebieden van Staatsbosbeheer. BOA's die structureel of incidenteel (acties) optreden in de gebieden van Staatsbosbeheer worden geacht zich te conformeren aan de afspraken en beleid zoals vastgesteld voor de gebieden van Staatsbosbeheer. Ook zullen externe BOA's ten alle tijden vooraf aan hun inzet dit melden bij de BOA-coördinator of door hem aangewezen persoon van Staatsbosbeheer.

Verslaggeving

Verslaggeving van handhavingshandelingen vindt plaats in het BOA-registratiesysteem. Deze verslaglegging wordt zo vaak als nodig is besproken met de teamleider. Hij overlegt met de boswachter/opzichter en met het extern bevoegd gezag over eventueel direct te nemen maatregelen. De Regionaal coördinator ontvangt de gegevens ten behoeve van het op te stellen jaarverslag.

10. Evaluatie

Ten behoeve van de evaluatie van handhaving en toezicht, worden jaarlijks de verslagleggingen gebundeld, geanalyseerd en gebruikt voor het aanbrengen van verbeteringen in het surveillanceplan. Hierbij worden naast gegevens uit BRS ook gegevens uit andere voor de BOA's relevante registraties gebruikt.

De jaar-evaluatie vindt plaats in januari van het nieuwe jaar. De uitkomsten daarvan kunnen zo nodig geëffectueerd worden in de nieuwe jaarplanning. Deze evaluatie wordt met de BOA's besproken tijdens het eerste werkoverleg van het nieuwe jaar. Daarbij wordt onder andere gekeken of de gebieden van Staatsbosbeheer voldoende zijn en worden beschermd tegen ongewenste aantasting of gebruik, bezoekers de gebieden conform de toelatingsregels van Staatsbosbeheer voldoende hebben en kunnen beleven en Staatsbosbeheer en de bezoekers deze gebieden duurzaam (kunnen blijven) benutten.

ijlagen

Bijlage 1 Handelingskader voor de BOA

Het streven is om als BOA's zoveel als mogelijk eenvormig en eenduidig op te treden. Niet alleen voor de BOA's zelf, maar ook voor de bezoekers van onze gebieden. Vooraf zijn er uitgangspunten benoemd op welke wijze er wordt opgetreden tegen met name genoemde overtredingen. Deze uitgangspunten zijn ook gedeeld met andere partijen, zoals de RUD, die conform de gemaakte afspraken handhaven in onze gebieden. Onderscheid wordt gemaakt tussen de natuurdoelstellingen en de recreatiedoelstellingen.

Natuurdoelstelling

Er kan spanning ontstaan tussen de verschillende belevingsvormen, met name waar het gaat om het grote scala aan uiteenlopende recreatieve vormen en natuurdoelen.

Schuwe, beschermde en relatief zeldzame dieren moeten duurzaam zijn beschermd in een aantal van onze gebieden. In onze beheerplannen zijn afwegingen gemaakt waar recreatie, in welke vorm kan worden ingepast.



Verschillende recreantengroepen (wandelaars, fietsers, mountainbikers, ruiters, kinderen, wandelaars met honden) kunnen elkaar storen in hun beleving. Naast een basisopenstelling van gebieden tussen zonsopgang en zonsondergang voor wandelaars op wegen en paden, wordt daarom voor andere doelgroepen op specifieke plaatsen ruimte geboden, alsmede specifieke voorzieningen, bijvoorbeeld in de vorm van fietspaden, hondenlosloopgebieden, mountainbike routes en ruiterspaden. De vorm van openstelling is gekoppeld aan de natuurdoelen van het gebied. Het aanbod van faciliteiten helpt om een zonering aan te brengen en daarmee verstoringgevoelige soorten te beschermen. Rustgebieden en door vee begraaide gebieden zijn daarom niet toegankelijk met honden.

Handelingskader:

- Bij verstoring wordt bekeurd.
- In het bos waar men zich buiten wegen of paden bevindt en dit is niet toegestaan wordt verbaliserend opgetreden.
- Bij overtredingen van de wet Natuurbescherming wordt bekeurd.
- Bij struinende of jagende honden wordt bekeurd. Er wordt in het bijzonder toezicht gehouden op het



aanlijnen binnen begrazingsgebieden, voor het negeren van de aanlijnverplichting wordt bekeurd.

- Overlast veroorzakende aangeliijnde honden binnen aanlijngebied gegevens noteren.
- Overlast veroorzakende loslopende honden in losloopgebied: eigenaar aanspreken en indien nodig tot aanlijnen verplichten.
- Bij constateren van motoren en of Quads altijd verbaliseren.
- Fietzers worden gedoogd mits het geen mountainbikers betreft. Deze groep wordt gewaarschuwd en of bekeurd.
- Bij illegaal afvalstorten wordt altijd bekeurd.
- Bij illegale Hussen of hondentraining wordt bekeurd.

Recreatiedoelstelling

- Paardrijden buiten toegestane paden wordt altijd gecorrigeerd en of bekeurd.
- Fietsen buiten fietspaden wordt altijd gecorrigeerd. In het bos worden de fietsers gedoogd, mits het geen mountainbikers betreft. Voor fietsen buiten wegen en paden wordt bekeurd op het moment dat zij hinderlijk buiten de voor hen aangelegde routes zijn.
- Op gemarkeerde wandelroutes, smalle paden, buiten de paden en bij het hinderen van wandelaars worden fietsers bekeurd.
- Fietzers op ruiterspaden worden bekeurd.
- Bromfietsen op verplichte en onverplichte fietspaden, verbaliseren. Bromfietsen/ snorfietzen mogen in beide gevallen hier niet rijden, met uitzondering van snorfietzen die gebruik maken van het onverplichte fietspad met uitgeschakelde motor. (Elektrische snorfietzers, als 'invalidervoertuig' beschouwen, dus toestaan). Elektrische voertuigen worden als zij daar niet mogen rijden gewaarschuwd en of bekeurd.
- Overige gemotoriseerde gebruikers van niet voor hen bedoelde paden worden bekeurd.
- Parkeren voor in/uitrit: verbaliseren.
- Parkeren op invalidenplaats: verbaliseren.
- Parkeren zonder vergunning of groenstrook zonder belemmering wordt waarschuwend opgetreden.
- Parkeren zodanig dat hierdoor gevaar wordt veroorzaakt (excessen): altijd optreden.

Algemeen

- Als je eigen veiligheid in het geding komt wordt zo nodig hulp ingeroepen van politie of andere natuurbeheerders.

Samenwerking met andere partners

Samenwerken met andere partners wordt steeds belangrijker in het kader van kennen en gekend worden en het versterken van de veiligheid en de natuurwaarden in het buitengebied.

Omdat er wordt samengewerkt zien we dat er een verband is tussen de dalende overtredingen en het toezicht die hierdoor is toegenomen. Door samenwerking zijn er meer ogen en oren in het gebied, waardoor de pakkans en de signaalfunctie groter zijn. Hierdoor weten ook meer mensen wat waar wel en waar niet iets mag.

De provincie Utrecht heeft geld beschikbaar gesteld voor het buitengebied om daar meer toezicht te hebben. De provincie wil daartegenover zien dat we samenwerken en dat er acties worden georganiseerd om inzicht te krijgen dat het geld ook daarvoor wordt gebruikt is de handhavingskalender bedacht. TBO's of kleinere landgoedeigenaren kunnen zich opgeven en zijn dan trekker van een actie die dit jaar wordt gepland. Staatsbosbeheer doet hierin ook mee en zal dit jaar minimaal 4 acties organiseren. Dit betreft de thema's: loslopende honden, algemene regelgeving, vignetcontrole voor de mountainbikers en stort van tuinafval in het najaar.

Ten slotte

Het noteren van personalia van overtreeders is een effectief middel om de naleving van de regels te bevorderen en kan door BOA's gehanteerd worden. Wanneer er wordt gewaarschuwd zoveel mogelijk noteren van personalia. Dit heeft een signaaleffect voor anderen in de omgeving. Tevens vermelden van deze gegevens in het BRS, zodat recidive kan worden vastgesteld.

Door intensief corrigeren en verbaliseren moeten de overtredingen die in het gebied plaatsvinden een dalende trend met zich mee voeren.

Bijlage 2 Surveillancesplan 2022

Object	Gemeente	Doeltype		Bijzonderheden	Aandachtspunten	NORM surv	Frequentie	Totaal dow	Totaal Weekend	Totaal Avond	TOTAAL
Grebbelinie		Cultuurhistorisch gebied	o	40 km lang, wandelroute, vissers,	Overlast ATB, visserij, ruiters, vernielingen, overlast jeugd. honden losl.	1,5	2 x per maand	15	15	6	36
Fort Vechten	Bunnik	Fort	w	Verpacht terrein	Visserij en magneetvissen	1	1 x per maand	6	4	2	12
Fort Rijnauwen	Bunnik	Fort	w	Volledig in eigen beheer	Gesloten gebied, Verstoring o.a. zoeken munitie.	1	2 x per week	40	40	24	104
Fort Het Hemeltje	Houten	Fort	w	Verpacht terrein		1	1x per maand	6	4	2	12
Werk aan de Groeneweg	Houten	Fort	w		Fietsers buiten pad en loslopende hond	1	1x per maand	6	4	2	12
De Waalse Wetering-Waalse Bos	Houten Lopik	Fort incl. Waalsebos, Elpad en inundatiekanaal en Fort Korte Uitweg	w		Ruiters, crossers Afvalstort	2	1x per week	25	20	7	104
Lopikerwaard en IJsseloevers De bol-lekgebied	Lopik schoonhoven	Houtwallen - eendenkooi Broen en Blokland - Williskop	w	Volledig in eigen beheer, met wandelpaden. Eendenkooi is afgesloten gebied	Mountainbikers in Willeskop is niet toegestaan en de eendenkooi mag niet worden betreden.	4	1 x per week	25	20	7	208

Object	Gemeente	Doeltype		Bijzonderheden	Aandachtspunten	NORM surv	Frequentie	Totaal ddw	Totaal Weekend	Totaal Avond	TOT
Greeneveld	Baarn	Landgoed	o	Zeer hoge recreatiedruk, veel hondenuitlaters en ruiters, evenementen rondom kasteel. Nabij een landwinkel (Ravenstein).	Overlast honden (vermieden slootkanten, ontlasting, HUS), paarden buiten ruiterspaden, parkeerproblemen, afval. Jachtraining.	1	3 x per week	65	75	16	156
Broekhuizen Wilde Man	Leersum	Landgoed	o	Wandelroute over landgoed, parkachtig, invalideroute.	Loslopende honden, fietsers op wandelpaden, afval.	1	3 x per week	65	65	26	156
Wulperhorst	Bunnik	Landgoed (deel SBB)	o	Afgesloten gebied, wandelroute	Loslopende honden.			0	0	0	0
Boswachterij Amerongse Berg	Amerongen Leersum Elst Rhenen	Multifunctioneel bos met recreatie	o	Groot aaneengesloten natuurgebied met zeer hoge recreatiedruk. Meerdere activiteiten. ATB-route.	ATB, overlast loslopende honden, afval (P-plaatsen), HUS.	2	4 x per week	170	170	76	416
Baarnsebos	Baarn	Multifunctioneel bos met recreatie	o	Zeer hoge recreatiedruk met honden. Parkachtig. Ligt dicht tegen Baarn, hangjeugd.	Overlast honden (graven bij bankjes en kleine Kom), overlast hangjeugd, afval. Fietsers.	1	3 x per week	65	65	26	156
Boswachterij Vuursche / Hoge-en Lage Vuursche	Baarn	Multifunctioneel bos met recreatie	o	Groot aaneengesloten natuurgebied met zeer hoge recreatiedruk. Dagrecreatieterrein, ATB-route. HOP (Zwarteweg).	HOP-problematiek, ATB buiten route, ruiters buiten route, overlast loslopende honden, crossers, afval.	2	4 x per week	170	170	76	416

Object	Gemeente	Doeltype		Bijzonderheden	Aandachtspunten	NORM surv	Frequentie	Totaal ddw	Totaal Weekend	Totaal Avond	TOT
Leersumseveld / Boswachterij Leersum (incl Darthuizen, stukje Kaapse Bossen, Donderberg)	Leersum	Multifunctioneel bos met recreatie	O	Groot aaneengesloten natuurgebied met zeer hoge recreatiedruk. Meerdere activiteiten. ATB-route. Afgerasterd begrazingsgebied. Rustgebied in periode 15 maart - 1 august), pachters.	Loslopende honden, ATB en ruiters buiten de route, afval, begeven buiten de paden en afgesloten rustgebied (natuurfotografen), crossers	2	3 x per week	140	140	32	312
Boswachterij Austerlitz (incl Recreatieweg)	Zeist	Multifunctioneel bos met recreatie	O	Groot aaneengesloten natuurgebied met zeer hoge recreatiedruk. Meerdere activiteiten. ATB-route, reeënbejaging. Hondenlosloopgebied. Scouting en verpachte grond met recreatiegebouwen, recreatiegebied (Recreatieweg) met HOP.	Crossen, ruiters- en ATB buiten paden, storten afval (P-plaatsen), overlast HOP, zwerfvuil, HUS. Jachtraining.	1,5	3 x per week	100	100	34	234
Raaphof	Bunnik	Nat hakhoutbos	O	Essenhakhout, geen wandelpaden, rustgebied.	Stroperij.	1	1x in de maand	6	4	2	12
Dwarsdijkerbosjes	Wijk bij Duurstede	Nat hakhoutbos	O	Boselementen, lage recreatiedruk	Stroperij.	0,30 min	1 x in de maand	3	2	1	6
Overlangbroek e.o.	Leersum Langbroek Wijk bij	Nat hakhoutbos	O	Essenhakhout, enkele wandelpaden. Natura 2000.	Afval, stroperij Losl honden, crossen, fietsen	1	2x per week	60	30	14	104

Object	Gemeente	Doeltype		Bijzonderheden	Aandachtspunten	NORM surv	Frequentie	Totaal ddw	Totaal Weekend	Totaal Avond	TOT
Nieuw Wulven	Bunnik/ Houten	Recreatiebos	W	Recreatiebos met veel hangplekken. Speelbos. Wandelpaden en fietspaden, Ruiterroute.	Afval, zwerfvuil, HUS, fietsers en ruiters buiten de paden. Vernieling. Speelbos verboden voor honden.	1,5	3 x per week	95	95	46	234
Gagelpolder en Gagelbos	De Bilt	Recreatiebos	W	Recreatiebos met veel hangplekken. Speelbos Wandelpaden en fietspaden, Ruiterroute. Gagelpolder (hoge natuurwaarde)	Afval, zwerfvuil, jachtraining, HUS, fietsers en ruiters buiten de paden. Vernieling. Speelbos verboden voor honden.	1,5	3 x per week	95	95	46	234
IJsselsteinsebos	IJsselstein	Recreatiebos	W	Jong recreatiebos, wandel- en ruiterroute	Overlast loslopende honden, ruiters en fietsers buiten de route.	1	1 x per week	25	20	7	52
Amerongse Bovenpolder	Amerongen	Weidevogelgebied	O	Wandelroute, graslanden en natuurgebied met hoge natuurwaarde. In winterperiode (1 okt - 1 apr) afgesloten. Verpacht grasland. Natura 2000	Verboden voor honden, wandelaars buiten de route, betreden in gesloten tijd, visserij, maaidata.	0,5	4 x per week	45	45	14	104
De Waarden Oost	Amerongen-Wijk bij Duurstede	Weidevogelgebied	O	Grasland en natuurgebied met hoge natuurwaarde. Verpacht grasland.	Niet publiek gebied, maaidata	0,5	2 x per maand	5	5	2	12

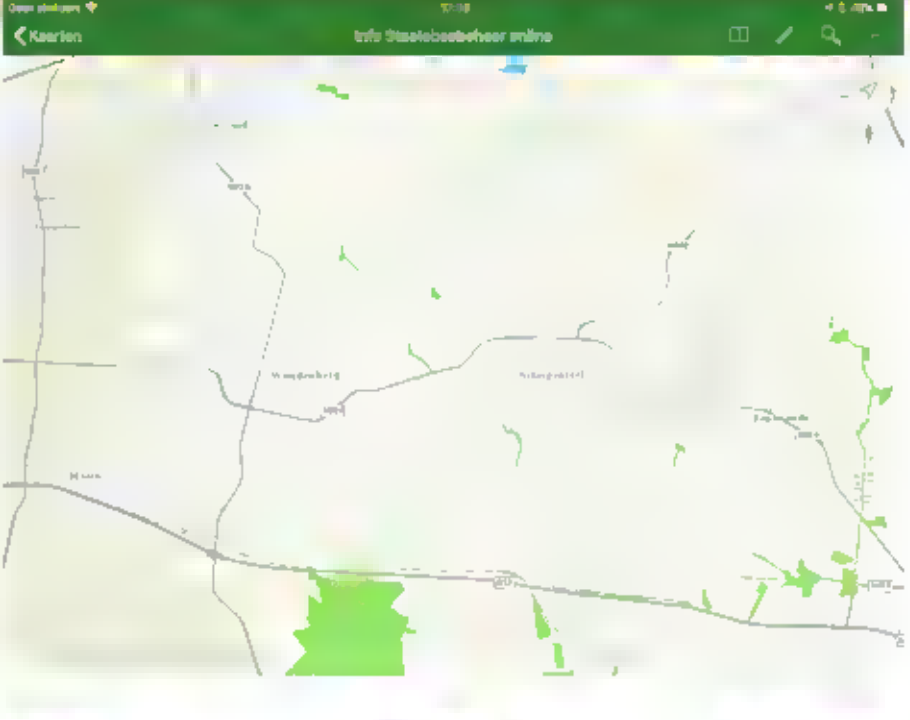

Object	Gemeente	Doeltype		Bijzonderheden	Aandachtspunten	NORM surv	Frequentie	Totaal ddw	Totaal Weekend	Totaal Avond	TOT
Doomse Gat	Doorn	Recreatiegebied	O	Recreatieterrein met veel dagrecreatie	Afval, loslopende honden, Grootschalig gebruik.	1	In het seizoen 1 x per dag	50	50	68	168
De Westbroekse zoden - De Molenpolder – Betunepolder - Bert Bospad	De Bilt-Tienhoven	Weidevogelgebied	W	Afgesloten gebied Verpacht. Natura 2000	Maaidata, betreden afgesloten gebied. Fietzers crossen	1	3 x per week	75	60	21	156
De Waarden West Eiland Schalkwijk	Houten	Weidevogelgebied	W	Natura 2000	Loslopende honden	0,5	2 x per week	20	20	12	52
Binnenveld (De Hel- Achterbergse Hooilanden)	Veenendaal - Rhenen	Weidevogelgebied	O	Afgesloten gebied, en verpachte graslanden. Natura 2000 (De Hel)	Betreden afgesloten gebied, maaidata	1	2 x per maand	40	40	24	104
Gebieden Mijdrecht Oostelijke Vechtplassen	Rondom Mijdrecht	Weidevogelgebied	W	Demmerik, Bovenlanden Wilnis. Voornamelijk in pacht	Overlast loslopende honden.	1	2 x per week	40	40	24	104
Westdijk-Eemland	Bunschoten		W			1	1 x per maand	5	5	2	12
Avontuur natuur	Harmelen		w	Dorpsperk	Vuilnis en hekken die open staan en vuilnis/vermelingen	0	0	0	0	0	0
								1462	1404	651	3688


Naast deze 3338 uren die noodzakelijk zijn voor handhaving en toezicht, zoals opgenomen in bovenstaande tabel, moeten voor de 2 BOA's uren beschikbaar worden gesteld voor:


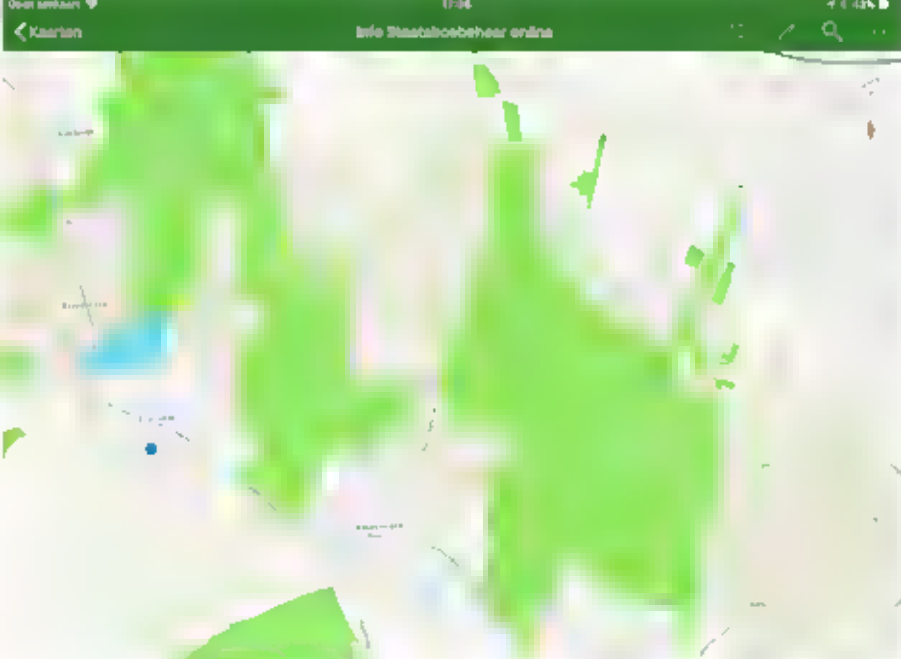
Activiteit	Planning	Berekening	Totaal
Werkoverleg BOA's en BOA-coördinator SBB	4 x per jaar 3 uren	$4 \times 3 \times 3$	36
Overleg Groene Boa's	12 x per jaar 2 uren	$2 \times 12 \times 2$	48
Overleg overig	3 x 2	3×2	6
PHB-opleiding	2 dagen van 8 uren en 1 dag (examen) van 4 uren	$2 \times 2 \times 8 + 2 \times 4$	40
RTGB-trainingen en opleiding	4 dagen van 8 uren	$4 \times 8 \times 2$	72
Administratie BRS	Schatting 1-3 uren per weekenddienst en 1 uur per avond en dagdienst.	Geschat 7% van surveillancetijd van 2022 uren (mogelijk is hiervoor meer tijd noodzakelijk)	162
Administratie overig	O.a. Jaarverslag, Jaarplan, Weekstaten etc.		40
Rechtspositioneel overleg	Alleen voor beroeps BOA's	2×8 uren	16
Opleidingen ITC		2×4 uren	8
TOTAAL			428

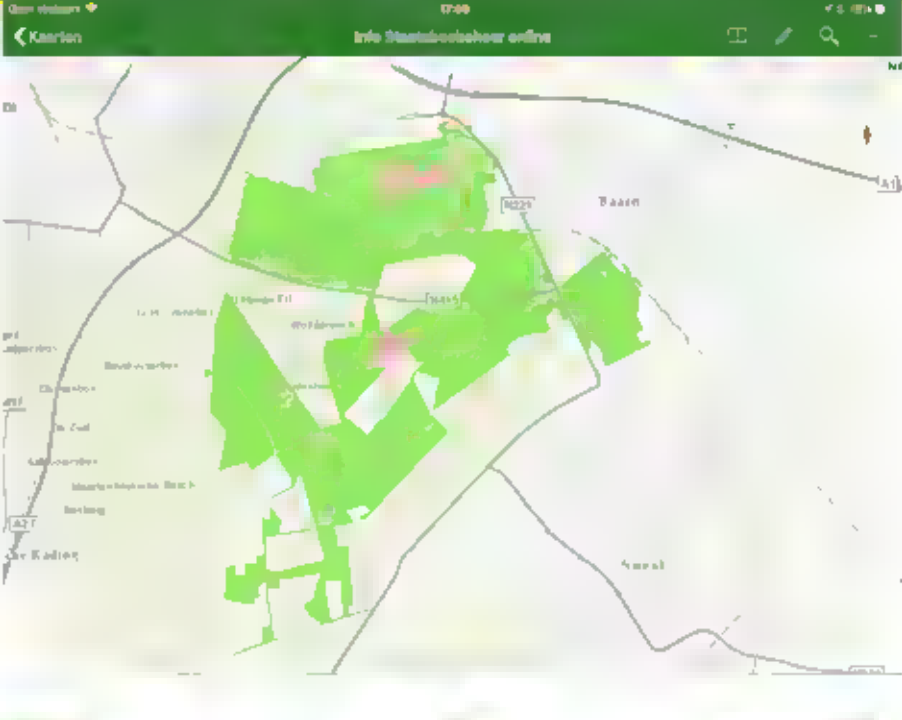
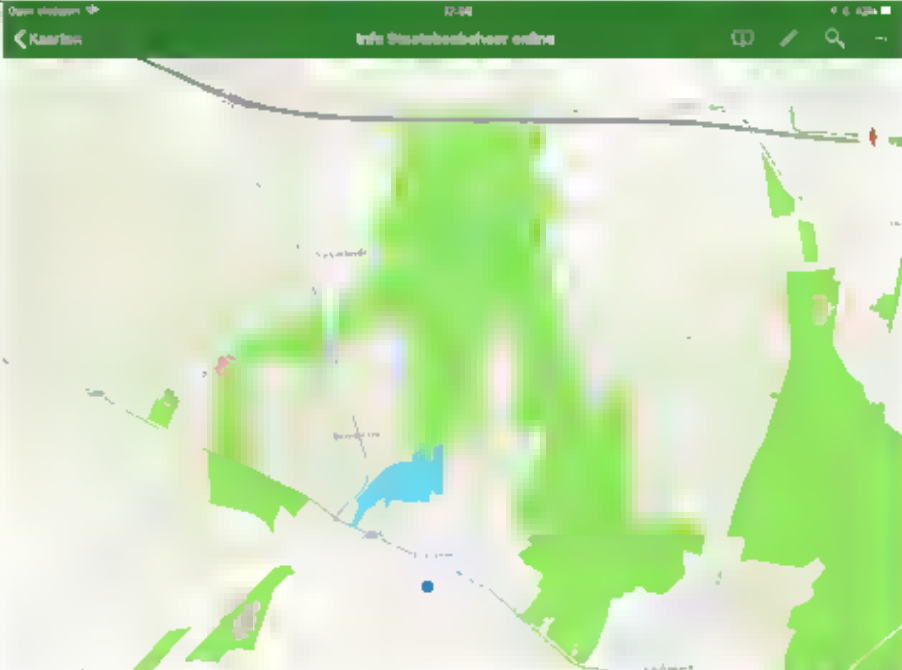
⁴ Uitgaande van de ervaringen van afgelopen jaar. Kan in komend jaar afwijken.

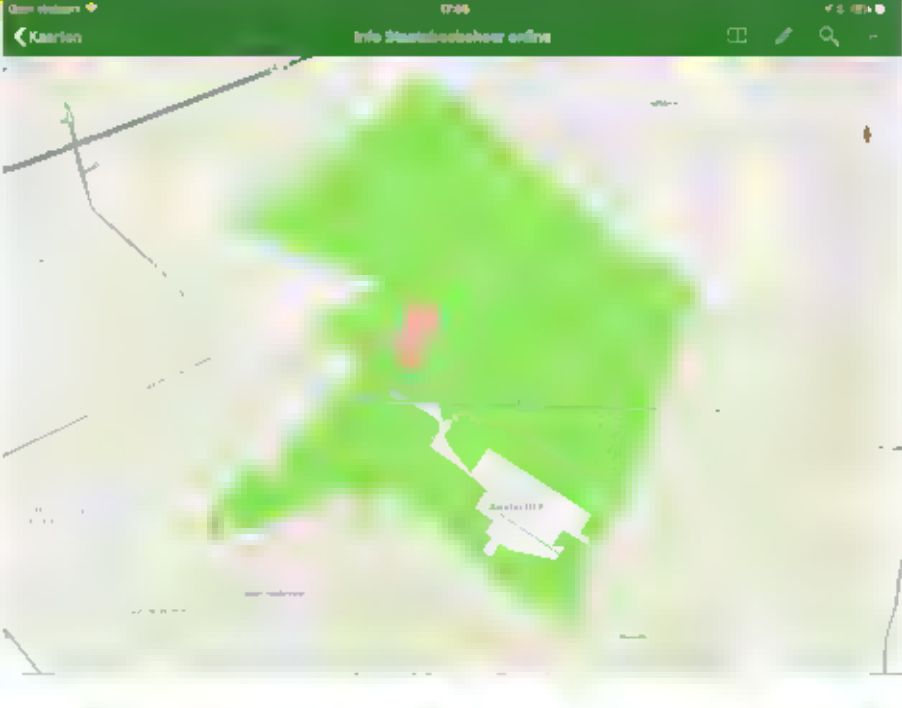

Bijlage 3 Werkgebieden Staatsbosbeheer District Utrecht

Terrein	Gemeente	
Grebbeleinie	Diverse	
Fort Vechten Fort Rijnauwen Fort Het Hemeltje Raaphof Wulperhorst Nieuw Wulven	Bunnik Houten	

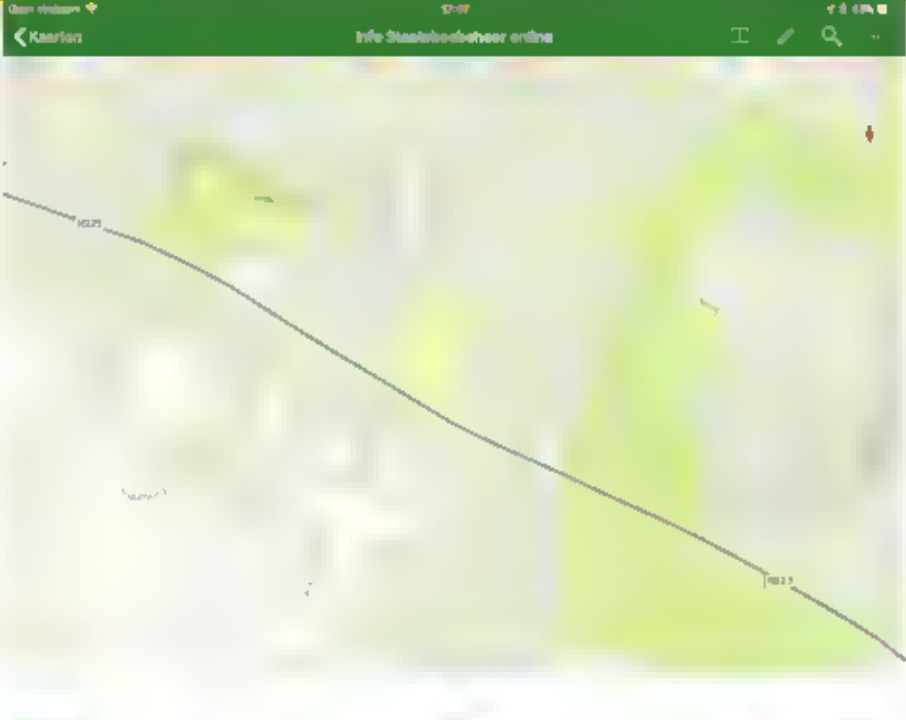
Terrein	Gemeente	
Werk aan de Groeneweg Dwarsdijkerbosjes	Houten Wijk bij Duurstede	 <p>The screenshot shows a mobile map application interface. At the top, there is a green header with a back arrow, the text 'Info Staatsbosbeheer online', and a search icon. Below the header, the map displays a landscape with a prominent green highlighted area in the center, representing the 'Groeneweg Dwarsdijkerbosjes' project. The map includes labels for 'Houten' and 'Wijk bij Duurstede'. The bottom status bar shows the time as 17:08 and a battery level of 83%.</p>
De Waalse Wetering De Lopikerwaard IJsselsteinsebos De Waarden West	Houten Lopik IJsselstein Lopik	 <p>The screenshot shows a mobile map application interface. At the top, there is a green header with a back arrow, the text 'Info Staatsbosbeheer online', and a search icon. Below the header, the map displays a landscape with several green highlighted areas, representing the 'De Waalse Wetering', 'Lopikerwaard', 'IJsselsteinsebos', and 'De Waarden West' projects. The map includes labels for 'Lopik', 'IJsselstein', and 'De Waarden West'. The bottom status bar shows the time as 17:08 and a battery level of 70%.</p>


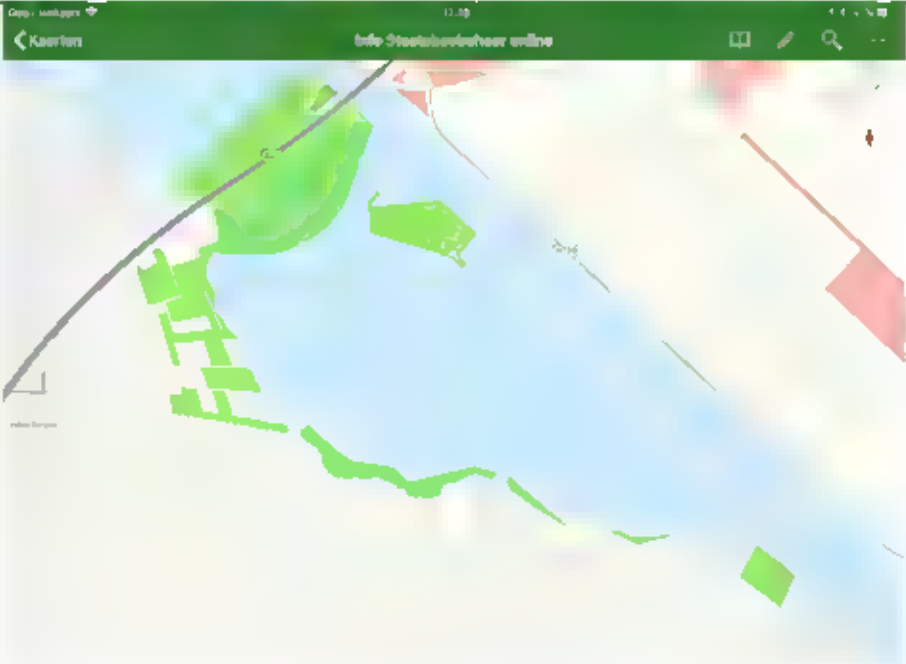
Terrein	Gemeente	
Broekhuizen en Langbroek	Leersum	
Boswachterij Amerongse Berg	Amerongen/ Leersum/ Elst/ Rhenen	

Terrein	Gemeente	
<p>Baamsebos</p> <p>Boswachterij Vuursche/ Hoge- en Lage Vuursche</p> <p>Groeneveld</p>	Baarn	
<p>Leersumseveld/ Boswachterij Leersum (Incl. Darthuizen, stukje Kaapse Bossen, Donderberg)</p>	Leersum	

Terrein	Gemeente	
Boswachterij Austerlitz (Incl. Paalkampeerterrein en Recreatieweg)	Zeist	 <p>The screenshot shows a mobile map application interface. At the top, there is a green header with a back arrow, the word 'Kaarten', and the text 'Info Staatsbosbeheer online'. The map itself shows a large green area representing a forest or park, with a red pin marking a specific location. The name 'Austerlitz' is visible on the map. The interface also shows a search icon and a location icon in the top right corner.</p>
Overlangbroek	Leersum/ Langbroek/ Wijk b D	 <p>The screenshot shows a mobile map application interface. At the top, there is a green header with a back arrow, the word 'Kaarten', and the text 'Info Staatsbosbeheer online'. The map shows a green highlighted area, with the name 'Slangenbos' visible. The interface includes a search icon and a location icon in the top right corner.</p>

Terrein	Gemeente	
Gagelpolder en Gagelbos	De Bilt	 <p>The screenshot shows a mobile map application interface. At the top, there is a status bar with 'Don't allow' and '17:09'. Below that is a navigation bar with a back arrow, 'Kaarten', 'Info Staatsbosbeheer online', and search and zoom icons. The map displays a green highlighted area, likely representing a specific terrain or project site, situated near a road and some buildings.</p>
Amerongse Bovenpolder De Waarden Oost	Amerongen	 <p>The screenshot shows a mobile map application interface. At the top, there is a status bar with 'Don't allow' and '17:09'. Below that is a navigation bar with a back arrow, 'Kaarten', 'Info Staatsbosbeheer online', and search and zoom icons. The map displays a large green highlighted area, likely representing a specific terrain or project site, situated near a body of water.</p>

Terrein	Gemeente	
Doomse Gat	Doorn	 <p>The screenshot shows a mobile map application interface. At the top, there is a green header with a back arrow, the text 'Kaarten', and 'Info Staatsbosbeheer online'. The map displays a satellite view of a landscape with a road and a green highlighted area. The interface includes a search icon, a zoom icon, and a location pin icon.</p>
Binnenveld (De Hel- Achterbergse Hoollanden)	Veenendaal - Rhenen	 <p>The screenshot shows a mobile map application interface. At the top, there is a green header with a back arrow, the text 'Kaarten', and 'Info Staatsbosbeheer online'. The map displays a satellite view of a rural area with a road and a green highlighted area. The interface includes a search icon, a zoom icon, and a location pin icon.</p>

Terrein	Gemeente	
Gebieden Mijdrecht (nader te benoemen) De Westbroekse zoden - De Molenpolder – Betunepolder Avontuur natuur	Rondom Mijdrecht Harmelen	
Westdijk	Bunschoten	

Baarn 13 januari 2022

Toelichting grondslagen

In dit document kunt u secties vinden die onleesbaar zijn gemaakt. Deze informatie is achterwege gelaten op basis van de Wet open overheid (Woo). De letter die hierbij is vermeld correspondeert met de bijbehorende grondslag in onderstaand overzicht.

J Art. 5.1 lid 2 sub e

Het belang van de openbaarmaking van deze informatie weegt niet op tegen het belang van de eerbiediging van de persoonlijke levenssfeer van betrokkenen



Jaarverslag 2021

Handhaving



Provinciale Eenheid Utrecht

Samensteller:



Baarn, februari 2022.



Niets uit dit jaarverslag mag worden vermenigvuldigd en/of openbaar gemaakt door middel van druk, fotokopie of op welke andere wijze dan ook, zonder voorafgaande schriftelijke toestemming van Staatsbosbeheer

Inhoudsopgave

1	Inleiding	4
2	Gebieden Provinciale Eenheid Utrecht	5
3	Toezichtcapaciteit.....	8
3.1	Boa's bij Staatsbosbeheer	8
3.2	Taken verantwoordelijkheden en bevoegdheden.....	9
3.3	Beschikbare capaciteit versus inzet	9
3.4	Surveillanceplan 2020	10
3.6	Professionalisering	13
3.5	Communicatiemiddelen en bewapening	13
4	Surveillanceplan 2020	14
4.1	Doelen	14
4.2	Samenwerking	14
4.3	Toezicht- en handhavingsplan 2020.....	15
4.4	Aandachtspunten	15
4.5	Prioritaire gebieden	16
4.6	Registratie.....	17
4.7	Aandachtsgebieden en bevindingen	18
5	Informatie uit BRS per gebied	22

1 Inleiding

Het jaar 2021 stond net als 2020 voor een belangrijk deel in het teken van COVID 19. Naast de wereldwijde gevolgen van het corona-virus, had deze pandemie ook grote gevolgen voor de natuurgebieden in Nederland en de toezichtwerkzaamheden van de buitengewone opsporingsambtenaren (Boa's). Natuurgebieden werden massaal bezocht en gebruikt voor verschillende buitenactiviteiten, zoals wandelen, mountainbiken, picknicken etc. Gewoonlijk was topdrukte in een aantal weekenden in winter, voorjaar en de herfst. In onze gebieden, dit jaar was het vrijwel ieder weekend zeer druk en stonden parkeerplaatsen alle weekenden, maar ook op de doordeweekse dagen vol met voertuigen van bezoekers. Het grote aantal gebruikers van onze terreinen gaf niet alleen onrust o.a. door het betreden van kwetsbare gedeelten maar ook veel vervuiling. Deze enorme toeloop tot onze gebieden leidde tot extra druk op het toezicht en de handhaving in het buitengebied. De zogenaamde 'nieuwe bezoekers' bleken vaak niet bekend met de toegangsregels van onze terreinen. Daardoor werden bijvoorbeeld regelmatig bezoekers picknickend midden in kwetsbare natuurgebieden aangetroffen, wandelden veel bezoekers met niet aangelijnde honden in de aanlijngebieden en werden veel fietsers en mountainbikers aangetroffen buiten de aangegeven fietsroutes. Dit alles bracht met zich dat in 2021 veel extra handhavingstaken in het buitengebied op de schouders van de terrein behorende organisaties (TBO's) kwamen te liggen.

Covid-19

We zagen na de zomer toen de maatregelen van Covid-19 minder streng waren een afname in de aantallen bezoekers en keerde er enigszins weer wat rust terug. De enorme drukte zwakte hierdoor enigszins af.


Valwind

Op 18 juni 2021 raasde een valwind door Leersum en omgeving. Het richtte grote schade aan in het dorp en de boswachterij Leersum. Veel werk moest verzet worden om de getroffen natuurgebieden veilig en toegankelijk te maken voor het publiek. Het zwaarst getroffen gebied was het Lombokbos, waar duizenden bomen zijn gesneuveld. Gedurende een lange periode werd extra toezicht gehouden in dit gebied om bezoekers uit de afgesloten gebieden te houden.

Toezicht en handhaving

Toezicht en handhaving is binnen Staatsbosbeheer primair neergelegd bij de Boa's Domein 2. Deze Boa's hebben milieu, welzijn en infrastructuur als aandachtsgebied. De Provinciale Eenheid Utrecht, beschikte in het verslagjaar over twee Boa's in vaste dienst en één vrijwillige Boa. Deze Boa's werden vooral ingezet voor het handhaven van de 'toegangsregels'. De Boa's hebben i.v.m. de maatregelen weinig tot geen gezamenlijke acties gehouden.

Landelijk waren er in het verslagjaar opnieuw berichten over een toenemende agressie tegen Boa's. Opvallend was dat steeds meer bezoekers een 'kort lontje' hadden dat in bekeuringssituaties meer dan gewoonlijk sprake was van escalatie en niet meewerken. Staatsbosbeheer had in 2019 de boa's al met pepperspray uitgerust en trainde de Boa's in het omgaan met en aanpakken van agressief gedrag. Door COVID-19 waren er in 2021 slechts 2 trainingdagen.



In 2021 werd door de Boa's van Staatsbosbeheer minder samengewerkt met de milieupolitie en de Boa's van de andere TBO's in de provincie Utrecht. Door de lockdown en risico's om Covid te krijgen werd er weinig tot niet samengewerkt.

Zo zijn er in het gehele jaar 2 gezamenlijke diensten uitgevoerd en werd er niet deelgenomen aan Boa-actledagen, georganiseerd door de politie of één van de TBO's. Wel kreeg Staatsbosbeheer in het verslagjaar professionele ondersteuning bij de uitvoering van de toezichts- en handhavingstaken van de Boa's van de Regionale Uitvoerings Dienst (RUD) van de provincie Utrecht en van de Boa's van het Nationaal Park.

2 Gebieden Provinciale Eenheid Utrecht

5

De gebieden van Staatsbosbeheer in Utrecht, ter grootte van 7.626 ha, liggen verspreid door de provincie en hebben een divers karakter. Aan de westkant van Utrecht liggen de veenweiden gebieden, laagvenen, uiterwaarden, forten en RODS-gebieden. Aan de Oostkant en in het Midden liggen de boswachterijen van de Heuvelrug, diverse landgoederen, de Gelderse Vallei, de Grebbelinie en uiterwaarden. De ligging in het midden van het land en de aantrekkelijkheid van deze gebieden zorgen ervoor dat er veel recreatie plaatsvindt in onze gebieden.



De diversiteit van de gebruikers is groot. De bossen op de stuwwal zijn, met voor Nederlandse begrippen veel hoogteverschil, voornamelijk in trek bij wandelaars, fietsers, paardrijders en mountainbikers. De recreatiedruk is in deze gebieden, vooral in de weekenden, hoog en de handhavers en gastheren- en vrouwen moeten zo veel als mogelijk in deze gebieden aanwezig zijn. In tabel 1 zijn deze gebieden opgenomen, waarbij een indeling is gemaakt van de gebieden in het Midden (geel) van de provincie, aan de Oostzijde (groen) en aan de Westzijde (blauw). In deze tabel ziet u de locatie, karakter gebied, bijzonderheden en aandachtsgebieden voor de Boa's.

In onderstaande tabel staan de gebieden beschreven, waarbij de bijzonderheden van deze gebieden en de aandachtspunten wat betreft toezicht en handhaving.

Object	Gemeente	Doeltype	Bijzonderheden	Aandachtspunten
Landgoed Groeneveld	Baarn	Landgoed	Zeer hoge recreatiedruk, veel hondenuitlaters en ruiters, evenementen rondom kasteel. Nabij een landwinkel (Ravenstein).	Overlast honden (vernieuen slootkanten, ontlasting, HUS), paarden buiten ruiterspaden, parkeerproblemen, afval. Jachtraining
Baamsebos	Baarn	Multifunctioneel bos met recreatie	Zeer hoge recreatiedruk met honden Parkachtig. Ligt dicht tegen Baarn, Overlast hangjeugd.	Overlast honden (graven bij bankjes en kleine Kom), overlast hangjeugd, afval. Fietsers. Paarden niet op het ruiterspad.
Hoge- en Lage Vuursche	Baarn	Multifunctioneel bos met recreatie	Groot aaneengesloten natuurgebied met zeer hoge recreatiedruk. Dagrecreatieterrein, ATB-route. HOP (Zwarteweg)	HOP-problematiek, MTB buiten route, ruiters buiten route, overlast loslopende honden, crossers, overlast, open vuur, afval
Wulperhorst	Bunnik	Landgoed (deel SBB)	Afgesloten gebied, wandelroute	Loslopende honden.
Raaphof	Bunnik	Nat hakhoutbos	Essenhakhout, geen wandelpaden, rustgebied.	Stroperij.
Austerlitz	Zeist	Multifunctioneel bos met recreatie	Groot aaneengesloten natuurgebied met zeer hoge recreatiedruk. Meerdere activiteiten. ATB-route, reeënbejaging Hondenlosloopgebied, Scouting en verpachte grond met recreatiegebouwen, recreatiegebied (Recreatieweg) met HOP.	Crossen, ruiters- en MTB buiten paden, storten afval (P-plaatsen), overlast HOP, zwerfvuil, overtreden regels (o.a. overlast jeugd, vernieling bomen, open vuur). HUS. Jachtraining. Vanaf september parkeerproblematiek.
Amerongen	Amerongen	Multifunctioneel bos met recreatie	Groot aaneengesloten natuurgebied met zeer hoge recreatiedruk. Meerdere activiteiten. ATB-route.	MTB buiten route, overlast loslopende honden, afval (P-plaatsen), HUS.
Amerongse Bovenpolder	Amerongen	Weidevogelgebied	Wandelroute, graslanden en natuurgebied met hoge natuurwaarde. In winterperiode (1 okt - 1 apr) afgesloten. Verpacht grasland. Natura 2000	Verboden voor honden, wandelaars buiten de route, betreden in gesloten tijd, visserij, maadata
De Waarden Oost	Amerongen en Wijk bij Duurstede	Weidevogelgebied	Grasland en natuurgebied met hoge natuurwaarde. Verpacht grasland.	Niet publiek gebied, maadata
Dwarsdijkerbosjes	Wijk bij Duurstede	Nat hakhoutbos	Boselementen, lage recreatiedruk	
Broekhuizen	Leersum	Landgoed	Wandelroute over landgoed, parkachtig, invalideroute.	Loslopende honden, fietsers op wandelpaden, afval.

Object	Gemeente	Doeltype	Bijzonderheden	Aandachtspunten
Boswachterij Leersum - Leersumseveld	Leersum	Multifunctioneel bos met recreatie	Groot aaneengesloten natuurgebied met zeer hoge recreatiedruk. Meerdere activiteiten. ATB-route. Afgerasterd begrazingsgebied Rustgebied in periode 15 maart - 1 august), pachters.	Loslopende honden, ATB en ruiters buiten de route, afval, begeven buiten de paden en afgesloten rustgebied (natuurfotografen), crossers.
Overlangbroek	Leersum	Nat hakhoutbos	Essenhakhout, enkele wandelpaden, Natura 2000.	Afval, stroperij.
Binnenveld (De Hel- Achterbergse Hooilanden)	Veenendaal - Rhenen	Weidevogelgebied	Afgesloten gebied, en verpachte graslanden. Natura 2000 (De Hel)	Betreden afgesloten gebied, maaidata.
Westdijk	Bunschoten	Weidevogelgebied		
Grebbeleinie	Diverse	Cultuurhistorisch gebied	40 km, wandelroute, vissers	Overlast MTB/fietsers, loslopende honden, visserij, ruiters, vernielingen, overlast jeugd.
Fort Vechten	Bunnik	Fort	Verpacht terrein	Illegale betreding fotografen, metaaldetectoren en magneetvissen, nachtelijke betreding, vissen.
Fort Rijnauwen	Bunnik	Fort	Volledig in eigen beheer	Illegale betreding fotografen, metaaldetectoren en magneetvissen, nachtelijke betreding, vissen.
Nieuw Wulven	Bunnik - Houten	Recreatiebos	Recreatiebos met veel hangplekken. Speelbos. Wandelpaden en fietspaden, Ruiterroute.	Afval, zwerfvuil, hangjeugd, HUS, fietsers en ruiters buiten de paden. Vernieling. Speelbos verboden voor honden.
Gagelpolder en Gagelbos	De Bilt	Recreatiebos	Recreatiebos met veel hangplekken. Speelbos. Wandelpaden en fietspaden, Ruiterroute. Gagelpolder (hoge natuurwaarde)	Afval, zwerfvuil, jachtraining. HUS, fietsers en ruiters buiten de paden, vernieling. Nachtoverlast, drugs en bijbehorend afval en feestjes in het speelbos. Speelbos verboden voor honden.
De Westbroekse zodden - De Molenspolder - Betunepolder en Bert Bospad	De Bilt en Tienhoven	Weidevogelgebied	Afgesloten gebied. Verpacht. Natura 2000	Maaidata, betreden afgesloten gebied. Overlast fietsers (niet toegestaan), honden en paarden. Illegaal varen, zwemmen en vissen
Avontuur natuur	Harmelen		Dorpspark	Vuilnis en hekken die open staan en vuilnis/vernielingen!

Object	Gemeente	Doeltype	Bijzonderheden	Aandachtspunten
Fort Het Hemeltje	Houten	Fort		Illegale betreding fotografen, metaaldetectoren en magneetvissen, nachtelijke betreding, vissen.
Werk aan de Groeneweg	Houten	Fort		Loslopende honden.
De Waalse Wetering e.o.	Houten	Fort incl. Waalsebos, Elpad en inundatiekanaal en Fort Korte Uitweg		Crossen, loslopende honden, fietsen en vissen
De Waarden West incl. Steenwaard	Houten	Weidevogelgebied	Natura 2000	Vissen, honden los, paarden, en betreden gedurende rustperiode (winter).
IJsselsteinsebos en de IJsselkades	IJsselstein en Montfoort	Recreatiebos	Jong recreatiebos, wandelen ruiterroute	Overlast loslopende honden, ruiters en fietsers buiten de route.
De Lopikerwaard	Lopik	Houtwallen - eendenkooi Broen en Blokland - Williskop	Volledig in eigen beheer, met wandelpaden. Eendenkooi is afgesloten gebied	Mountainbikers in Willeskop is niet toegestaan en de eendenkooi mag niet worden betreden. Loslopende honden, illegaal vissen en betreden afgesloten gebied
Vechtstreek: Demmerik, Bovenlanden Wilnis en Mijdrecht.	Rondom Mijdrecht	Weidevogelgebied	Voornamelijk in pacht.	Overlast loslopende honden, vernielingen en illegaal vissen.
Groene Hart o.a. De Meije,	Rondom Woerden	Weidevogelgebied		Loslopende honden, buiten wegen en paden, illegaal vissen en verstoring gebied.

Tabel 1 Overzicht gebieden SBB Provinciale Eenheid Utrecht

3 Toezichtcapaciteit

3.1 *Boa's bij Staatsbosbeheer*

Staatsbosbeheer en andere terrein beherende organisaties (TBO's) merken dat met name de politie, na het wegvallen van de veldpolitie en vervolgens het weghalen van deze taak bij de Regionale Milieuteams, over het algemeen steeds minder prioriteit is gaan geven aan de handhaving in het landelijk gebied. Door deze ontwikkeling, te beschrijven als een gestage voortdurende terugtrekkende beweging, ontstaat een handhavingsvacuüm. Omdat andere handhavingspartijen dit vacuüm nauwelijks invullen



zien de TBO's, voor het behoud en veilig gebruik van de beheergebieden, zich genoodzaakt om dit in te vullen door de toezichts- en handhavingsrol op te pakken.

Voor de specialistische toezichts- en handhavingstaken maakte Staatsbosbeheer, Provinciale Eenheid Utrecht gebruik van medewerkers met opsporingsbevoegdheid, de zogenaamde buitengewone opsporingsambtenaren of Boa's.

3.2 *Taken verantwoordelijkheden en bevoegdheden*

Deze Boa's bij Staatsbosbeheer zijn op grond van artikel 142 lid 1 sub a WvSv, belast zijn met de opsporing van strafbare feiten en aangewezen op grond van artikel 2 van het Besluit buitengewoon opsporingsambtenaar Staatsbosbeheer 2017. De boa is bevoegd op het grondgebied, vermeld in de akte van beëdiging, de opsporingsbevoegdheden uit te oefenen ter zake van de feiten die in die akte zijn vermeld en daarvan ambtse dig proces-verbaal op te maken als bedoeld in artikel 152 Wetboek van Strafvordering. Op grond van artikel 3 van het Besluit buitengewoon opsporingsambtenaar Staatsbosbeheer 2017 is de Staatsbosbeheer-boa bevoegd tot het opsporen van de strafbare feiten behorend tot het domein II, Milieu, welzijn en infrastructuur, als genoemd in de Regeling domeinlijsten buitengewoon opsporingsambtenaar. De Boa's voeren hun werkzaamheden uit, in ondergeschiktheid aan het bevoegde gezag, in overeenstemming met de geldende rechtsregels en met behulp van de hem daartoe beschikbaar gestelde bevoegdheden en middelen.

Toezicht en handhaving door Staatsbosbeheer wordt alleen ingevuld met het doel:

- Bescherming van de waarden van onze gebieden
- Zorgen dat bezoekers (gebruikersgroepen) zich welkom én veilig voelen.

De uitoefening van de boa-taak is derhalve altijd gekoppeld aan de bezoeker en/of het gebied. Boa's bij Staatsbosbeheer zijn mensen met een opsporingsbevoegdheid die de genoemde doelstelling vanuit de rol van gastheer, realiseren door bezoekers:

- 1) te informeren,
- 2) te corrigeren
- 3) zonodig te verbaliseren.

De surveillancediensten worden uitgevoerd met speciaal aangepaste auto's, mountainbikes en te voet.

3.3 *Beschikbare capaciteit versus inzet*

In het verslagjaar beschikte het Provinciale Eenheid Utrecht over twee Boa's in vaste dienst, waarvan een voor 90% en één voor 50% van zijn uren. Daarnaast één vrijwillige BOA.

In het Jaarplan 2021 van het Provinciale Eenheid Utrecht stond voor het uitvoeren van Boa's taken 1750 uren (1,5 fte) voor de beroeps Boa's begroot en 700 uren voor de vrijwillige Boa. In de begrote



uren zijn ook alle uren voor opleiding en administratie verwerkt. Gerealiseerd in 2021 werd in totaal ongeveer 1560 uren (excl. opleidingen). De vrijwillige Boa draaide in dit jaar ruim 1400 uren (excl. Opleidingen, zie 3.6). Totale inzet voor 2021 was 1560 + 1400 = 2960 uur. Daarbij komt nog 264 uren voor trainingen en opleidingen.

De Boa's namen, voor zover mogelijk, deel aan de periodieke of thematische Boa-overleggen, provinciaal en landelijk. In verband met Covid waren in het verslagjaar geen Ruitenbergbijeenkomsten en contactdagen voor BOA's.

3.4 Surveillantieplan 2021

In het surveillantieplan 2021 werd uitgegaan van een weekendinzet het hele jaar rond en avonddiensten in de maanden april t/m september (twee per week). Het werkgebied van het Provinciale Eenheid Utrecht bestaat uit een groot aantal over de provincie Utrecht verspreide natuurgebieden. Met het beperkt aantal beschikbare Boa's is een zeer frequent toezicht in al deze gebieden niet realiseerbaar. In het surveillantieplan 2021 staat aangegeven hoeveel tijd per gebied beschikbaar is voor Boa-toezicht. De gebieden zijn geprioriteerd en de toezichtfrequentie en -duur is daarop afgestemd. Bij deze prioritering is gekeken naar o.a. doeltipe, bijzonderheden gebied en specifieke (lokale) aandachtspunten.



perkt aantal beschikbare Boa's is een zeer frequent toezicht in al deze gebieden niet realiseerbaar. In het surveillantieplan 2021 staat aangegeven hoeveel tijd per gebied beschikbaar is voor Boa-toezicht. De gebieden zijn geprioriteerd en de toezichtfrequentie en -duur is daarop afgestemd. Bij deze prioritering is gekeken naar o.a. doeltipe, bijzonderheden gebied en specifieke (lokale) aandachtspunten.

De uitvoering van het surveillantieplan geeft het volgende beeld dat is berekend op basis van aantal keren dan de gebieden werden bezocht keer het gemiddeld aantal toezichturen in dat gebied. Dit overzicht geeft een beeld van de gebieden die niet of minder vaak zijn bezocht. Een aantal extra benoemde gebieden was nog niet in het jaarplan opgenomen.

Terrein	Gemeente	Planning 2018 ¹	Gerealiseerd 2018	Planning 2019	Gerealiseerd 2019	Planning 2020	Gerealiseerd 2020	Planning 2021	Gerealiseerd 2021
Baamsebos	Baarn	58	50	116	33	35	115	104	106
Boswachterij Vuursche Hoge- en Lage Vuursche	Baarn	155	116	310	272	310	156	312	154
Groeneveld	Baarn	142	78	114	160	168	122	168	99
Raaphof	Bunnik	0	0	0	0	0	16	12	9

¹ Betreft aantal uren die in betreffende gebieden zijn besteed aan handhaving en toezicht door de Boa's (excl. aanrijtijd).

Terrein	Gemeente	Planning 2018 ¹	Gerealiseerd 2018	Planning 2019	Gerealiseerd 2019	Planning 2020	Gerealiseerd 2020	Planning 2021	Gerealiseerd 2021
Wulperhorst	Bunnik	0	0	0	16	0	9	0	4
Westdijk en Eem land	Bunschoten	0	0	0	0	0	7	7	13
Boswachterij Aus terlitz (Incl Paal- kampeerterrein en Recreatieweg)	Zelst	116	116	232	161	310	212	234	161
Amerongse Bo- venpolder	Amerongen	30	30	60	96	26	135	52	114
Boswachterij Ame- rongse Berg	Amerongen, Leer- sum Elst Rhenen	109	122	218	230	208	165	312	163
De Waarden Oost	Amerongen-Wijk	0	12	0	26	0	10	12	13
Doomse Gat	Doom	-	36	51	77	43	199	63	116
Broekhuizen en Wilde Man	Leersum	71	45	142	73	130	218	104	106
Leersumseveld, Boswachterij Leer- sum (Incl. Darthui- zen, stukje Kaapse Bossen, Donderberg)	Leersum	116	230	232	101	310	242	312	242
Overlangbroek	Leersum, Lang- broek, Wijk bij Duurst	0	33	2	20	14	108	52	57
Binnenveld (De Hel- Achterbergse Hooilanden)	Veenendaal – Rhenen	19	5	38	9	15	35	104	21
Grebbeinie	Veenendaal, Renswoude, Scherpenzeel, Woudenberg, Leusden	57	25	114	57	36	24	36	39
Dwarsdijkerbosjes	Wijk bij Duurstede	0	2	0	9	0	27	6	7
Fort Rijnauwen	Bunnik	0	7	58	46	52	30	104	31
Fort Vechten	Bunnik	0	1	0	36	0	19	12	18
Nieuw Wulven	Bunnik- Houten	109	46	218	67		54	156	56
Fort op de Ruigen- hoeksedijk	De Bilt	-	-	-	0		30	15	8

Terrein	Gemeente	Planning 2018 ¹	Gerealisceerd 2018	Planning 2019	Gerealisceerd 2019	Planning 2020	Gerealisceerd 2020	Planning 2021	Gerealisceerd 2021
Gagelpolder, Gageldijk en Gagelbos	De Bilt	109	33	218	53	110	63	156	61
Avontuur natuur	Harmelen	13	0	0	4	0	0	2	3
Avontuur natuur	Harmelen	-	-	-	-	0	2	0	0
Steenwaard	Houten	-	-	-	-	26	45	10	12
De Steenwaard	Houten	-	-	-	-	-	45	10	10
De Waarden West	Houten	42	36	0	24	26	28	10	11
Fort Hel Hemelije	Houten	0	0,5	0	23	0	18	12	11
Waalse Wetering Waalse Bos werk werken Lekdijk	Houten	-	-	-	-	26	23	52	26
Werk aan de Groeneweg	Houten	-	-	-	-	0	15	15	15
IJsselsteinsebos	IJsselstein	-	-	-	23	26	56	52	11
De Lopikerwaard - IJssel oevers, De Bol en Lekge- bied	Lopik.	-	-	-	5	26	19	52	11
Bovenlanden Mijdrecht	Mijdrecht	-	-	-	-	-	21	10	3
Groene Hart en Vechtstreek. Ar- meland Ruwiel - De Bijleveld - Angstel - Kame- rik Teylingen - Kockengen - Marickenland, De Meije - Pol- der Demmerik - Polder Mijnden	Mijdrecht - Zeg- veld - Abcoude e.o.	-	-	-	-	-	36	104	8
Williskop	Montfoort	-	-	-	-	-	16	4	7
Fort Buurtsleeg	Renswoude	-	-	-	-	0	3	4	8
De Westbroekse zodden - De Mol- enpolder - Bethunepolder - Bert Bospad -	Tienhoven	0	1	0	19	26	52	52	17

Terrein	Gemeente	Planning 2018 ¹	Gerealiseerd 2018	Planning 2019	Gerealiseerd 2019	Planning 2020	Gerealiseerd 2020	Planning 2021	Gerealiseerd 2021
Fort Tienhoven e d.									
Fort Tienhoven	Tienhoven	-	-	-	-	0	13	4	2
Fort bij Uithoorn	Uithoorn	-	-	-	0	0	3	3	1
Bovenlanden Wil- nis	Wilnis	-	-	-	-	-	12	3	3

Tabel 2 Surveillance frequentie per gebied in uren

3.5 Sturing Boa's

De Boa's werden operationeel aangestuurd door de Boa-coördinator. Dit betrof de dagelijkse inzet en de planning, de afstemming binnen het team en de verantwoording over de inzet en aanschaf van hulpmiddelen. Deze coördinator had in 2021 meerdere malen overleg met coördinatoren van andere handhavende partijen in het werkgebied. De functionele sturing lag bij de teamleider. Deze bepaalde welke vakkennis en vaardigheden een medewerker behoort te bezitten, de algemene werkwijze en de te gebruiken hulpmiddelen.


3.6 Professionalisering

Om te zorgen dat de Boa's professioneel en veilig hun taken kunnen uitvoeren zijn in 2021 de volgende opleidingen/cursussen gevolgd:

- RTGB-opleiding	2 x 16	<u>32</u>
		Totaal 32 uren

3.5 Communicatiemiddelen en bewapening

Landelijk kwamen groene Boa's steeds vaker in aanraking met geweld, waarbij vaak de hulp van de politie niet kon worden afgewacht. Dit leidde ertoe dat groene Boa's door SBB uitgerust werden met alle beschikbare geweldsmiddelen tot en met pepperspray. De wet staat het uitrusten van handhavens (Boa's) met geweldsmiddelen toe. Middelen die gebruikt kunnen worden door een bevoegde opsporingsambtenaar om als het nodig is de wet met geweld te kunnen handhaven. De Boa's van Staatsbosbeheer beschikten in het verslagjaar over een portofoon (C2000), handboeien, pepperspray en wapenstok. De Boa's kregen voor het gebruik van de geweldsmiddelen dezelfde opleiding als de wapendragers bij de politie. Het examen werd afgenomen door IBT-docenten en -examinatoren van de politieacademie. De Boa's zijn formeel gezien goed getraind en opgeleid.



4 Surveillancesplan 2021

4.1 Doelen

Voor het doelmatig en doelgericht uitvoeren van de toezichtwerkzaamheden werd voor handhaving en toezicht een surveillancesplan opgesteld. Daarbij een inzetplanning per werkgebied, waarbij rekening werd gehouden met de voor de handhavingstaken beschikbare uren. In het plan staat beschreven wat de doeleinden zijn van het houden van toezicht en het handhaven in de werkgebieden. Deze Inzet betreft zowel preventie, als repressie. Enkele van de opgenomen doelen zijn:

- Het regelmatig zichtbaar aanwezig zijn en het uitvoeren van preventief toezicht in de gebieden om de gepercipieerde veiligheid van bezoekers te bereiken. Hierbij moet ook gedacht worden aan de gastheerrol van de Boa's.
- Het toezicht houden op naleving van de toegangs- of openingsregels (461 WvSr). De vorm van openstelling is gekoppeld aan de natuurdoelen van het gebied.
- Het zonedig nemen van repressieve handhavingsmaatregelen (zoals het aanzeggen van proces-verbaal) bij kernovertreedingen of recidive.
- Het handhaven van de wettelijke bepalingen en voorschriften betreffende de bescherming van milieu, flora en fauna.
- Het signaleren onregelmatigheden betreffende de bescherming van SBB-eigendommen en beheer- en gebruiksafspraken.
- Het voorkomen van calamiteiten en waar nodig ondersteunen politie, brandweer en ambulance.

14

De meeste van deze doelen zijn gerealiseerd. Zo was er elk weekend twee volle dagen toezicht in de prioritaire gebieden. Op andere dagen was er meerdere uren toezicht, vaak gecombineerd met andere werkzaamheden. In de periode van 1 april tot 1 oktober waren er extra avondsurveillance en buiten die periode incidenteel gezamenlijke avondsurveillance met Boa's van andere organisaties.



De toezicht en handhaving was in de gebieden vooral gericht op de handhaving van de toegangs- of openingsregels (461 WvSr). Daarnaast was er ook toezicht op de naleving van de verkeersregels op belangrijke toegangswegen. Een overzicht van de resultaten van dit toezicht treft u aan in tabel 5 en 7.

4.2 Samenwerking


Het toezicht en de handhaving in het buitengebied ken naast veel facetten ook veel partijen die daarbij betrokken zijn. Hierbij moet worden gedacht aan onder andere: de politie, het Openbaar Ministerie, de provincies (RUD), de gemeenten, de andere terrein behorende organisaties, de wildbeheerseenheden, de hengelsportorganisaties, de landgoedeigenaren, de jagers(verenigingen), en last but not least de bezoekers van de natuurgebieden. Allen hebben er belang bij een veilig buitengebied. Partijen

hebben daarbij verschillende verantwoordelijkheden, maar vaak zijn er raakvlakken die afstemming vereisen. Bij toezicht en handhaving kan door samen te werken met andere organisaties het effect van dit toezicht worden vergroot. De Boa's werkten in het verslagjaar ivm covid helaas minder met elkaar samen met Boa's van andere organisaties, die binnen het convenant, zoals vastgesteld in de provincie Utrecht, ook konden optreden op de terreinen van Staatsbosbeheer. Zo was er in 2021 minder samenwerking met de Boa's van o.a. de Federatie Particulier Grondbezit, het Utrechts Landschap, Vereniging Natuurmonumenten, het Recreatieschap Midden-Nederland, de Vereniging Natuurmonumenten en de Provincie (Regionale Uitvoeringsdienst of RUD).

Samenwerking werd soms gezocht bij de invulling van de reguliere diensten, maar was er ook bij diverse handhavingsacties. In 2021 werden over het gehele jaar door COVID-19 een groot aantal 'groene' handhavingsacties gecancelld.

In 2021 waren er twee handhavingsacties georganiseerd, waaraan Boa's van Staatsbosbeheer meededen:

- 1 x actie MTB en toegangsregels
- 1 x weekendactie toegangsregels (interprovinciaal)



15

4.3 Toezicht- en handhavingsplan 2021

In het verslag jaar werd door de RUD in samenwerking met alle TBO's een toezichtsplan opgesteld. Dit plan was primair opgesteld om thematisch aandacht te schenken aan bepaalde onderwerpen. In dit plan was natuurlijk geen rekening gehouden met de enorme drukte in de gebieden als gevolg van de coronapandemie. De meeste aandacht ging in dit jaar daardoor nu uit naar het handhaven van de toegangsregels en zondig optreden tegen overtredingen van de coronabepalingen, zoals groepsverbod. Ook werd toezicht gehouden op de verkeersproblematiek op en rond de parkeerplaatsen bij onze terreinen.

4.4 Aandachtspunten

De belangrijkste aandachtspunten voor handhaving en toezicht in 2021 waren:

- Loslopende honden en paardrijden waar dit niet is toegestaan.
- Mountainbiken en fietsen over de wandelpaden en buiten de daarvoor bestemde routes.
- Voor zonsopkomst of na zonsondergang verblijven in een natuurgebied.
- Verstoring door vuur en ongeoorloofde recreatie.
- Troep achterlaten en vervuiling van natuurgebied.

- Afvalstort zoals huisvuil, wiet- en drugsafval.
- Motorcross en vliegen met drones.
- Stroperij (wild, paddenstoelen, hout etc.).
- Illegale houtkap.
- Buiten de paden en in rustgebieden.
- Hangjongeren.
- Vandalisme.
- Inbraak en diefstal.
- Foutparkeren, waarbij wegen en toegangen worden geblokkeerd voor derden, inclusief hulpdiensten.
- Illegaal verblijven (boten, tenten, campers, nachtvisseren).
- Vissen zonder geldige visvergunning.
- Commerciële activiteiten en/of feestjes en evenementen zonder toestemming.



4.5 Prioritaire gebieden

In 2021 waren de prioritaire gebieden:

• Boswachterij Amerongse Berg	• Baamse Bos
• Boswachterij Leersum	• Landgoed Groeneveld
• Landgoed Broekhuizen	• Gagelbos
• Doornse Gat	• IJsselsteinsebos
• Boswachterij Austerlitz	• Nieuw Wulven
• Boswachterij Hoge en Lage Vuursche	

Tabel 3 Prioritaire gebieden

De werkgebieden die minder hoog geprioriteerd kregen minder vaak, lang of frequent specifieke BOA-aandacht. Vaak werd in die gebieden worden volstaan met periodieke aandacht, bijv. in broedseizoen en stroperij of thematische aandacht, zoals MTB-actie of acties tegen loslopende honden. Dit kunnen interne acties of projecten zijn, maar ook interdisciplinaire actie met collega Boa's van andere natuurorganisaties.

Ook kunnen bijzondere omstandigheden bepalend zijn voor extra toezicht in bepaalde gebieden., Zo werden vanwege de drukte i.v.m. de lockdown meer mensen naar de gebieden getrokken omdat er verder niets meer mocht.

Deze extra surveillances waren vooral in de bosgebieden, en specifiek in de gebieden met grote recreatiedruk, zoals het Doornse Gat, de Recreatieweg, de Zwarte weg en de Kuil van Drakensteyn.

4.6 Registratie

De activiteiten van de Boa's zijn geregistreerd in het Boa Registratiesysteem (BRS). Veelal betreffen dit de vastlegging van bepaalde incidenten, overtredingen of andere constateringen, waarbij zo nodig staat aangegeven hoe de incidenten zijn afgehandeld. Hieronder een overzicht van het aantal constateringen, waarschuwingen en processen-verbaal in de afgelopen vier jaar. Opvallend is de enorme toename constateringen en processen-verbaal.

Feiten	Const 2018	Const 2019	Const 2020	Const 2021	ws 2018	Ws 2019	Ws 2020	Ws 2021	Pv 2018	Pv 2019	Pv 2020	Pv 2021
Totaal	1401	1192	3328	2049	913	772	778	527	262	293	580	537

Tabel 4 Overzicht registraties BRS 2017 - 2021

In deze tabel zijn alleen de gegevens opgenomen die door de Boa's van Staatsbosbeheer Provinciale Eenheid Utrecht in het BRS werden geregistreerd. Gegevens die hier ontbreken zijn de resultaten van de Boa's van andere organisaties die in de SBB-gebieden hebben opgetreden, zoals de RUD. Blijkens opgave van de RUD hadden zijn in 2021 in deze gebieden xxxx keer proces-verbaal geregistreerd. Helaas heeft de RUD geen gegevens aangeleverd.

Feiten	Aantal
Niet aangeliijnde hond	
Na zonsondergang	
Identiteitsbewijs niet tonen	
Parkeerverbod	
Ruiter buiten route	
Crossen	
Auto in natuurgebied	
Snorfiets in natuurgebied	

Tabel 5 Aantal processen-verbaal RUD in gebieden SBB 2021.

Hieronder een tabel met de hoofdgroepen van onderwerpen en de subgroepen met een uitwerking van de aantallen. In deze tabel wijkt het aantal WS af van tabel 5. In BRS worden waarschuwingen alleen als WS geregistreerd als er persoonsgegevens zijn opgenomen in de registratie. In de praktijk zullen overtreders altijd bekeurd of gewaarschuwd worden bij constatering van een overtreding. In tabel 7 zijn ook de WS opgenomen zonder dat er persoonsgegevens zijn opgenomen. In deze tabellen ontbreken de processen-verbaal die niet in BRS worden geregistreerd.

Feiten	Const 2019	Const 2020	Const 2021	Ws 2019	Ws 2020	Ws 2021	Pv 2018	Pv 2019	Pv 2021
Loslopende hond/niet onder appel	251	500	397	219	391	100	31	109	156
Verkeersdelicten	298	440	242	33	111	25	228	329	194
ATB buiten route	79	400	104	75	369	16	4	31	25
Zonsondergang	60	289	146	60	279	60	0	10	2
(Brom)Fietsers buiten paden	70	398	147	70	385	64	0	13	16
Buiten wegen en paden	62	153	186	58	136	60	4	17	12

Feiten	Const 2019	Const 2020	Const 2021	Ws 2019	Ws 2020	Ws 2021	Pv 2018	Pv 2019	Pv 2021
Open vuur, roken en stoken	42	52	6	42	51	4	0	1	0
Ruiters buiten paden	30	52	32	30	47	13	0	5	2
Afvalstorten/dumpen (incl. hennepafval)	51	54	18	3	5	4	4	1	3
Visserijwet	32	81	103	6	7	17	1	4	4
Rustgebied/verboden grond)	82	63	50	68	49	12	14	14	18
Metaaldetector	-	6	8	-	4	0	-	0	0
Vogelbroedgebied	-	79	77	-	68	13	-	11	27
Vernieling	14	18	22	0	0	8	0	0	2
Wildkamperen	5	7	3	5	7	0	0	0	0
Zwerver	4	4	0	0	2	0	0	0	0
Verboden grond auto	10	27	322	9	15	12	1	12	178
Motorcrosser(s)/motor	2	2	6	0	0	6	0	2	0
Aandachtvestiging	1	273	111	0	0	26	0	0	10
Eenvoudige stroperij	2	4	5	2	4	2	0	0	3
Stroperij/veldpolitie	5	4	3	2	2	1	1	0	2
Hulpverlening burger	4	1	5	0	0	0	0	0	0
Diefstal	0	5	4	0	1	0	0	4	1
Vliegverbod/Drones/Balloon	5	5	3	5	5	2	0	0	0
Jeugdoverlast	2	9	6	2	2	2	0	0	1
Aantreffen hennepweek	1	0	1	0	0	0	0	0	0
Verdachte situatie	3	5	4	0	0	0	0	0	0
Wet Natuurbescherming	1	6	5	1	6	1	0	0	2
Verboden grond Quad	3	2	4	3	2	0	0	0	0
Dieren verontrusten	0	1	3	0	1	1	0	0	2
Assistentie politie/ambulance/brandweer	4	22	17	0	0	6	0	0	4
Controle HUS	-	14	6	-	4	4	-	3	1
COVID-19 regels	-	271	1	-	271	0	-	0	0
ID delicten/valse naam	-	23	1	-	20	-	-	3	1
Overige	27	58	52	79	506	12	5	11	0
Totaal	1192	3328	2049	772	2748	527	293	580	537

Tabel 6 Overzicht constatering en afhandeling SBB 2018 – 2021

4.7 Aandachtsgebieden en bevindingen

Hieronder vindt u een toelichting bij de tabel 7.

Loslopende honden

Ook dit jaar bleek dat loslopende honden in onze gebieden een belangrijk aandachtspunt. Loslopende honden kunnen veel overlast veroorzaken, niet alleen aan de natuur, maar ook aan bezoekers die in de betreffende aanlijngesloten gebieden verwachten dat honden aangeliind zijn. In de natuurgebieden onder vinden vooral grondbroeders, hazen, konijnen en reeën ernstige hinder van loslopende honden.

Staatsbosbeheer heeft in de meeste gebieden een deel ingericht als losloopgebied voor honden. Deze zijn duidelijk met borden aangegeven. Soms geldt daarbij een maximaal aantal mee te nemen honden. Ook in de losloopgebieden wordt erop toegezien dat deze loslopende honden niet jagen of wild verstoren. Van bezoekers wordt verwacht dat zij hun honden te allen tijde onder appel hebben.

In 2021 werd 397 keer een of meerdere loslopende honden gezien in gebieden waar dit niet is toegestaan. Dit is minder dan in 2020. Dit resulteerde in 100 geregistreerde waarschuwingen en 156 processen-verbaal. In de overige gevallen werd er te allen tijde een waarschuwing gegeven, echter niet de gegevens van de overtreder genoteerd.



19

Verkeersdelicten

Aandacht voor verkeer was er in het bijzonder op hinderlijk of gevaarlijk verkeersgedrag op de openbare toegangswegen bij de terreinen van Staatsbosbeheer. Hierbij aandacht voor parkeren voor belangrijke in- en uitritten. In parkeerverboden, waarbij hinder wordt veroorzaakt, op invalide parkeerplaatsen en dergelijke. Ook werd er opgetreden tegen het negeren van geslotenverklaringen.



Tijdens de lockdown van de Coronagolf werden bij een aantal gemeente de parkeerplaatsen voor bezoekers aan onze terreinen in opdracht van de Burgemeesters afgesloten of begeleid. Veel bezoekers negeerden deze afsluitingen of parkeerden hun voertuigen op plaatsen waar dit niet was toegestaan en of natuurschade of verkeershinder veroorzaakten. Hierdoor is het aantal constateringen van verkeersdelicten sterk toegenomen, evenals het aantal processen-verbaal.

In de periode bleef de grote verkeersdruk bij de parkeerplaatsen, zowel in de weekenden als op de doordeweekse dagen, bestaan. Alleen bij excessen werd hiertegen opgetreden.

Mountainbikers

Een aantal terreinen van Staatbosbeheer (Midden en Oost) zijn deels ingericht voor MTB-ers. Er liggen MTB-routes in Amerongen, Leersum, Austerlitz en de Vuursche. Deze routes mogen alleen met een geldig vignet worden bereden. Het rijden buiten deze routes veroorzaakt hinder en verstoring.

Door de Coronacrisis is het aantal mountainbikers explosief toegenomen. Hierdoor is ook de drukte op de routes, vooral in de weekenden, enorm. Het aantal vastgestelde overtreding, 104. Er werden in 2021 totaal 25 MTB-ers bekeurd. Het snelgroeiende aantal MTB-ers veroorzaakte ook voor andere problemen, zoals parkeeroverlast, afval op staatplaatsen en hinder naar andere recreanten. Het is daarom ook van belang dat zij op de routes blijven. Een nieuw fenomeen is het gravelfietsen, racefietsen met crossbanden die buiten de fietspaden en mountainbikeroutes rijden. Vaak gaat dit gepaard met een hoge snelheid en over de wandelroutes. In het verslagjaar is hiervoor tegen opgetreden.



20

Tussen zonsondergang en zonsopgang

Het is na zonsondergang en tot zonsopgang niet toegestaan de gebieden te betreden vanuit het oogpunt van rust en veiligheid voor mens en dier.



Opmerkelijk is dat steeds meer bezoekers de gebieden nog laat betreden en daardoor vaak bij het intreden van zonsondergang nog in de gebiedenverblijven. In 2021 werden 146 bezoekers na zonsondergang het gebied uitgestuurd, vaak met een waarschuwing. In 2 gevallen werd proces-verbaal op-gemaakt.

Ook in het verslagjaar meldingen over MTB-ers, die gedurende zonsondergang nog de terreinen berijden, vaak voorzien van professionele verlichting. Deze avond-MTB-ers werden door de Boa's in het verslagjaar, ondanks de extra avondsurveillance, niet aangetroffen.

Verstoring rustgebieden

Een aantal gebieden in de provincie Utrecht zijn geheel of deels aangegeven als rustgebied voor dieren of als vogelbroed gebied. Deze gebieden zijn voor publiek deels of geheel afgesloten. Het verbod deze gebieden te betreden is duidelijk met borden aangegeven. Deze gebieden zijn het gehele jaar of een deel van het jaar gesloten voor bezoekers. Regelmatig worden in deze gebieden wandelaars of fotografen aangetroffen. In 2021 in totaal 127 constateringen en werd 45 maal proces-verbaal op-gemaakt. Deze personen verstoren dan zichtbaar de rust in het gebied. Alle andere overtreders kregen een waarschuwing en werden het gebied uitgestuurd.

Open vuur

De zomer van 2021 was nat en vaak veel wind waardoor er geen extreme droogte was. Open vuur blijft in de meeste gebieden verboden. Ondanks deze maatregelen kon niet worden voorkomen dat in gebieden natuurbrand is ontstaan. Tijdens de surveillances leverden 6 situaties op waarbij sprake was van open vuur, vaak barbecueën (recreatieterrainen) of kampvuur (paalkampeerplaatsen), waartegen direct is opgetreden. Bezoekers van deze gebieden werden door middel van borden extra gewaarschuwd voor brandgevaar.


Wandelen buiten wegen en paden

Door het wandelen buiten de wegen of paden kunnen natuurterreinen worden beschadigd en dieren worden verstoord. Ook kan dit leiden tot verandering van vegetatietype. Voorkomen moet worden dat door het wandelen buiten de paden en wegen nieuwe paden ontstaan of dat rustige gedeeltes ongewenst worden doorkruist. In het verslagjaar werden 186 overtredingen vastgesteld en werd 12 maal proces-verbaal opgemaakt.

Zwerfafval

De enorme toename van het aantal recreanten op onze terreinen had tot gevolg dat ook het aantal constatering van zwerfafval flink toenam. In BRS werden alleen het aantreffen van de grotere hoeveelheden zwerfafval geregistreerd. Zwerfafval lijkt onschuldig, maar is behalve ontsierend ook ge-

vaarlijk voor dieren die dit nuttigen of daarin vast komen te zitten. Hoe meer afval zichtbaar is, hoe onplezieriger en onveiliger het gebied gevonden wordt. De Boa's ruimen tijdens hun diensten zo veel mogelijk het achter gelaten afval op de parkeerplaatsen en in de terreinen op. Indien de hoeveelheden te groot zijn wordt de gemeente geïnformeerd met het verzoek dit afval te verwijderen.



Afvaldumping en -storing

Regelmatig werden aan de randen van de gebieden stortplaatsen van snoei en tuinafval aangetroffen. Ook werden zakken met hulsvuil of afgedankte meubels aangetroffen. Wanneer deze door de Boa niet konden worden opgeruimd werd de gemeente geïnformeerd en verzocht dit afval op te ruimen.

In het verslagjaar werden op meerdere plaatsen binnen het gebied van Staatsbosbeheer stortplaatsen aangetroffen van bentonietsludge. In samenwerking met andere Boa's en de politie is het verantwoordelijke bedrijf opgespoord en is proces-verbaal opgemaakt. Alle afvalstortplekken werden door een professioneel bedrijf op kosten en met medewerking van de verdachte opgeruimd.



Subgroep	CT	WS	PV
Dumpen autowrak	1	0	0
Dumpen banden	1	0	0
Dumpen overige afval	3	1	0
Storten algemeen	2	0	0
Storten hennepafval	6	0	0
Storten synthetische drugs afval	2	0	1
Storten sloopafval	1	0	0
Storten tuinafval	1	1	0
Zwerfafval	25	0	0
Verbranden afval	1	0	1
	43	2	2

Tabel 7 Milieudelicten 2021

Ook dit jaar werden in de gebieden vliegende drones gezien. Bezoekers ervaren het geluid van drones als erg hinderlijk en klagen direct bij het waarnemen van een drone. Ook kunnen af- en aanvliegende drones leiden tot verstoring van vogels en andere dieren. In 2021 werden 3 drone-gebruikers aangetroffen en met een waarschuwing weggestuurd.

Vernielingen en baldadigheid

Regelmatig werden hekken, borden, paaltjes, banken en dergelijke willens en wetens beschadigd. Ook zorgde graffiti voor veel overlast. Vaak worden vernielingen snel gerepareerd om te voorkomen dat het beschadigde of bekladdede object uitnodigt tot verdere beschadiging of bekladding. In 2021 werden 22 vernielingen geregistreerd.

Gastheerschap en hulpverlening

Het gehele jaar door werden bezoekers geïnformeerd en op weg geholpen in onze natuurgebieden. Alle toezichthouders en handhavers vervulden daarin een belangrijke rol. Ook werd meermalen assistentie verleend aan de hulpverleningsdiensten bij incidenten in of nabij de terreinen van Staatsbosbeheer. In het bijzonder werd er meermalen assistentie verleend aan ambulances bij het vervoeren van slachtoffers of het brengen van artsen op plaats ongeval op de terreinen.



5 Informatie uit BRS per gebied

In het BRS kan ook per gebied de constatering en de afhandeling getoond worden. Hieronder treft u de gegevens per prioritair gebied.

Boswachterij Amerongse Berg en Bovenpolder

In BRS zijn 461 registraties aangaande de Bovenpolder en Boswachterij Amerongse Berg. Voor de Bovenpolder betreffen dit vooral het betreden van afgesloten gebieden en Visserijwet. In de Boswachterij Amerongen betreffen dit vooral constatering loslopende honden, mountainbikers buiten de route, onbevoegd betreden van kwetsbare gebieden en milieudelicten. Er werden in het verslagjaar 119 maak proces-verbaal opgemaakt vooral voor loslopende hond, mountainbikers buiten de route en betreden rustgebied in gesloten tijd.



23

Boswachterij Leersum incl. Leersumse Veld

In BRS staan 659 registraties aangaande de Boswachterij Leersum en Broekhuizen. Dit betreffen veelal registratie over loslopende honden, betreden broedgebieden in gesloten tijd, zonsondergang, fietsers en ruiters buiten de aangegeven routes. In totaal werden in het verslag jaar in dit gebied 180 processen-verbaal opgemaakt.

Boswachterij Austerlitz

In BRS staan 166 registraties betreffend Boswachterij Austerlitz. Dit betreffen verkeersdelicten, honden niet aangeliind en fietsers buiten de routes. In dit gebied mochten in 2021 honden is er een stuk aangewezen waar de honden aan de lijn moesten. Het noordelijk deel van Austerlitz. In het verslag jaar werden in dit gebied 95 processen-verbaal opgemaakt. Het grootste aantal betreft verkeersovertradingen, honden niet aan de lijn, nl geslotenverklaring i.v.m. Covid-19 en parkeren. In afspraak met de gemeente Zeist is alleen bij excessen opgetreden, in ieder geval als parkeren leidde tot ernstige verkeersbelemmeringen of gevaarlijke situaties. Een permanente oplossing voor het parkeren in dit gebied, waar een toenemende vraag is naar parkeerplaatsen, is in het verslagjaar nog niet gevonden.

Boswachterij Hoge- en Lage Vuursche incl. Baarnse Bos en Landgoed Groeneveld

In BRS staan ruim 1614 registraties aangaande De Vuursche, Baarnse Bos en Landgoed Groeneveld. In het verslagjaar werden in dit gebied 164 processen-verbaal opgemaakt, voor o.a. loslopende honden en mountainbikers buiten de route. Ook betreft dit een aantal keren overtredingen op het terrein van Groeneveld. In dit gebied mogen honden bijna overal onaangeliind lopen met uitzondering van het gebied rond De Stulp.

Doornse Gat

In BRS staan 29 registraties aangaande Het Doornse Gat en omgeving. Dit betreffen onder andere registratie over open vuur, zonsondergang, loslopende honden en ruiters buiten de routes. Hier ook veel Covid-19 overtredingen.

Gagelbos

In BRS staan 69 registraties aangaande het Gagelbos waarvan de meeste loslopende honden in het speelbos, bromfietsers op het toeristische fietspad, in gebied na zonsondergang en ruiters buiten de route betreffen. In het verslagjaar werden 9 processen-verbaal opgemaakt. In dit gebied veel overlast

van jongeren die 's-avonds op de parkeerplaatsen rotzooi maakten (veelal zwerfafval) en lachgasblowers.

Nieuw Wulven

In BRS staan 20 registraties aangaande Nieuw Wulven, waarvan de meeste loslopende honden in het aanliggebied betreffen en bromfietzers op het toeristisch fietspad. Er werd 6 keer proces-verbaal opgemaakt.

IJsselsteinsebos

In BRS staan 26 registraties aangaande het IJsselsteinsebos. Dit betreffen loslopende honden en honden achter vee. Er werd 5 keer pv opgemaakt.

Langbroekerwetering

In BRS staan 12 registraties aangaande Langbroekerwetering.

Grebbelinie

In BRS staan 8 registraties aangaande de Grebbelinie, waarvan de meeste Covid-19 overtredingen en Visserijcontroles zijn. Er werd 1 proces-verbaal opgemaakt.

Lopikerwaard en IJsseloevers

In BRS staan 15 registraties aangaande dit gebied, waarvan de meeste afval en verboden grond betreffen. Er waren meerdere meldingen over motorcrossers in dit gebied. Er werd 1 pv opgemaakt.

Binnenveld en De Hef

In BRS staat 1 registratie aangaande Binnenveld.

Utrechtse Fortengordel

In BRS staan 134 registraties aangaande deze streek, waarvan de meeste overtreding van de toegangsregels, zoals loslopende honden, na zonsondergang en buiten wegen en paden en Visserijwet betreffen. Er werden 23 processen-verbaal opgemaakt.

Utrechtse Uiterwaarden west

In BRS staan 117 registraties aangaande dit gebied, waarvan de meeste overtreding waren: rustgebieden en visserijwet. Er werden 24 processen-verbaal opgemaakt.

Oostelijke Vechtplassen

In BRS staan 67 registraties aangaande de Oostelijke Vechtplassen, waarvan de meeste overtreding van de toegangsregels, zoals loslopende honden, na zonsondergang en betreden kwetsbare gebieden waren. Er werden 3 processen-verbaal opgemaakt.





Leersum, februari 2022

Toelichting grondslagen

In dit document kunt u secties vinden die onleesbaar zijn gemaakt. Deze informatie is achterwege gelaten op basis van de Wet open overheid (Woo). De letter die hierbij is vermeld correspondeert met de bijbehorende grondslag in onderstaand overzicht.

J Art. 5.1 lid 2 sub e

Het belang van de openbaarmaking van deze informatie weegt niet op tegen het belang van de eerbiediging van de persoonlijke levenssfeer van betrokkenen

Verzonden: donderdag 26 juni 2025 16:25
Aan: "[redacted]" <[redacted]@icloud.com>
Onderwerp: RE: Honden losloop gebied-

175 van 342

Beste [redacted]

De reden dat ik dit informatiebordje hier heb opgehangen is dat deze problematiek mij bekend is en ik begrijp je dan ook maar al te goed. Ik probeer hiermee hondenbezitters er op te attenderen dat zij welkom zijn, maar verantwoordelijkheid moeten nemen voor hun huisdier. Los laten lopen is één, maar de hond dient wél onder appèl te staan! M.a.w. houd rekening met anderen die op dit landgoed ook zonder hond fijn willen wandelen. Dat menig hondenbezitter zich hier niet van bewust is en veelal hun huisdier niet onder controle hebben, is duidelijk. En dan heb ik het nog niet over het reewild dat hier regelmatig opgejaagd wordt. Een pasklare oplossing hiervoor heb ik helaas niet. Ik zal dit wel met mijn team bespreken en overleggen wat we kunnen doen.

Hartelijke groet,

[redacted]
Staatsbosbeheer
team Utrecht-Oost | provinciale eenheid Utrecht
Maarsbergseweg 18a
3956 KW Leersum

[redacted]@staatsbosbeheer.nl
M 06-[redacted] | Twitter @ [redacted]
www.boswachtersblog.nl/utrecht



Smallepad 5 | 3811 MG | Amersfoort
postbus 2 | 3800 AA | Amersfoort



Van: [redacted] <[redacted]@icloud.com>
Verzonden: donderdag 24 maart 2022 10:26
Aan: [redacted], [redacted] <[redacted]@staatsbosbeheer.nl>
Onderwerp: Honden losloop gebied-

Goedemorgen [redacted],

Deze foto kreeg ik van mijn partner mbt Het landgoed Groeneveld.

Wat fijn voor de honden dat zij los mogen lopen.
Het is wel jammer dat wij vrije wandelaar geweerd worden, daar de meeste honden niet onder controle zijn.
Ze springen tegen je op al wandelend of als ik op de fiets ben,
Voel me niet echt veilig daar.

Uw schrijven is goed bedoeld.
Alleen weet ik dat honden NIET kunnen lezen. En de hondenbezitters hun honden heerlijk laten struinen- en echt niet binnen de grenzen zoals u op het bord stelt ivm de andere dieren.
Honden zijn honden en struinen overal daar waar ze kunnen als ze vrij lopen.

PS En dus ook overal hondenpoep = via vroege vogels had ik ook nog vernomen dat hondenpoep (teveel) schadelijk is voor het milieu. Dit moet nog verder onderzocht worden.

Helaas bepaalt de hondenbezitter dat ik Landgoed Groeneveld met eigen gevaar mag betreden.

.dit is een park (Landgoed) waar heel veel mensen komen- Honden aan de lijn geeft verantwoordelijkheid aan de eigenaar, en meer vrijheid aan iedereen die graag van dit park willen genieten,



Toelichting grondslagen

In dit document kunt u secties vinden die onleesbaar zijn gemaakt. Deze informatie is achterwege gelaten op basis van de Wet open overheid (Woo). De letter die hierbij is vermeld correspondeert met de bijbehorende grondslag in onderstaand overzicht.

J Art. 5.1 lid 2 sub e

Het belang van de openbaarmaking van deze informatie weegt niet op tegen het belang van de eerbiediging van de persoonlijke levenssfeer van betrokkenen

Verzonden: donderdag 26 juni 2025 14:57
Aan: "[redacted]@online.nl" <[redacted]@online.nl>
Cc: "Info staatsbosbeheer.nl" <Info@staatsbosbeheer.nl>
Onderwerp: FW: combinatie ruitepad - hondenloslooppad
Bijlage(n): Honden los gebied Overberg.pdf

178 van 342

Beste [redacted]

In dit deel is al sinds jaar en dag een honden losloopgebied. In de bijlage kun je zien hoe de begrenzing is. Hier loopt inderdaad ook een deel ruiterroute doorheen. Ik vind het heel vervelend om te moeten horen dat er hondenbezitters zijn die hun dier niet onder appèl hebben. Het is niet ongewoon dat verschillende gebruikers van het bos een pad moeten delen, maar dan is het wel belangrijk dat men rekening met elkaar houdt en elkaar de ruimte gunt. Ik weet overigens dat het momenteel niet voldoende zichtbaar is waar de hond nou wel en niet los mag. Ik ben hier mee bezig om dit te verbeteren. Ik neem jou opmerking hier zeker in mee en zal dan ook bordjes ophangen om mensen er op te wijzen dat de hond hier weliswaar los mag, maar dat dat niet betekent dat alles dan ook is geoorloofd. Ik zal ook onze toezichthouder vragen hier de komende tijd extra aandacht aan te besteden.

Hartelijke groet!

[redacted]
Staatsbosbeheer
team Utrecht-Oost | provinciale eenheid Utrecht
Maarsbergseweg 18a
3956 KW Leersum

[redacted]@staatsbosbeheer.nl

M 06-[redacted] | Twitter @ [redacted]

www.boswachtersblog.nl/utrecht

Smallepad 5 | 3811 MG | Amersfoort
postbus 2 | 3800 AA | Amersfoort

-----Oorspronkelijk bericht-----

Van: [redacted]@online.nl <[redacted]@online.nl>

Verzonden: maandag 24 oktober 2022 17:44

Aan: SBB Info staatsbosbeheer.nl <info@staatsbosbeheer.nl>

Onderwerp: combinatie ruitepad - hondenloslooppad

Geachte heer / mevrouw,

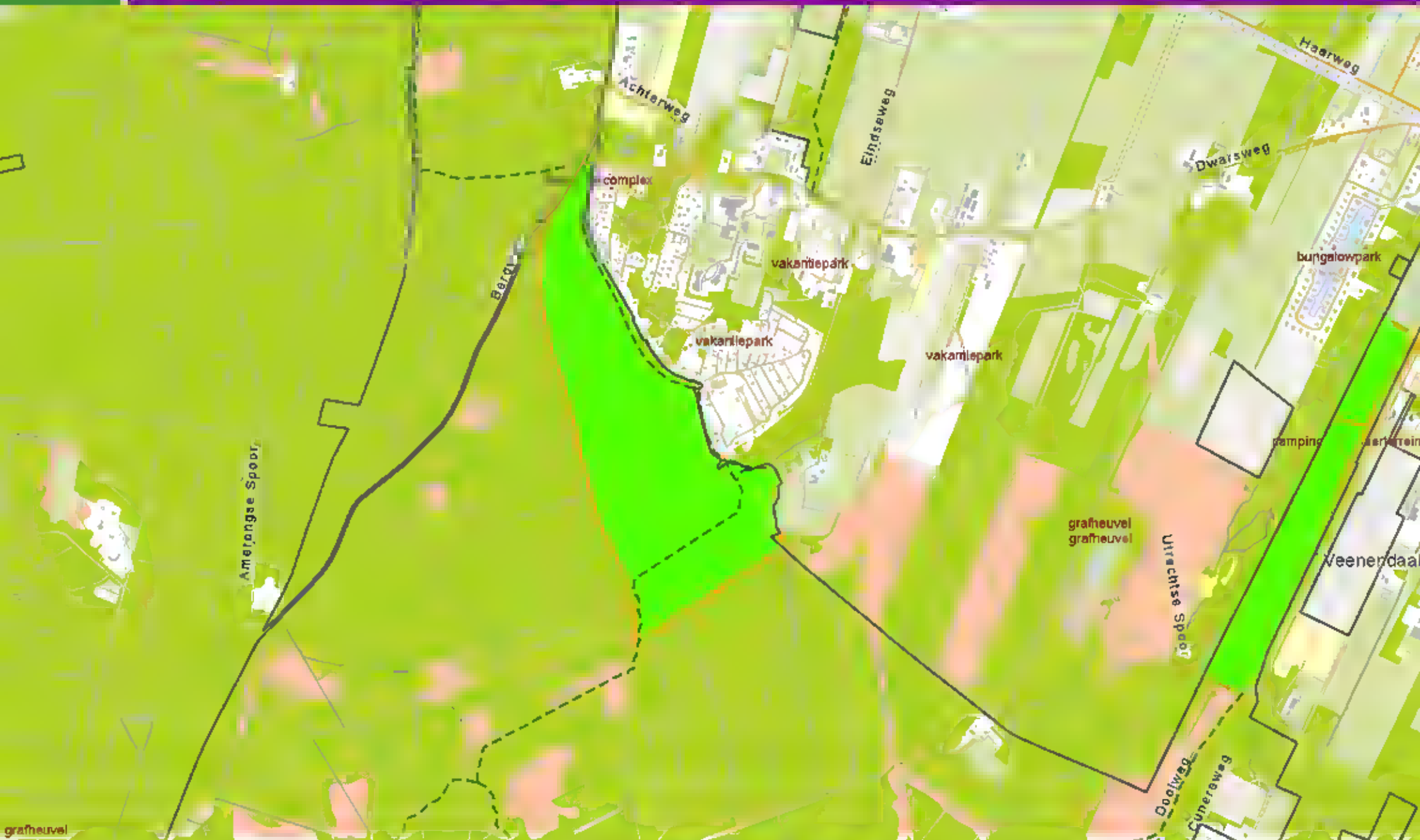
Ik maak iedere week tochten met mijn paard over de mooie ruiterroutes van De Utrechtse Heuvelrug. Die maak ik samen met andere dames te paard. Sinds kort is de ruiterroute, parallel aan camping De Ossenbergrug in Overberg, ook een pad voor loslopende honden! Ik weet niet wie dit bedacht heeft, maar het levert levensgevaarlijke situaties op. Zo ook afgelopen vrijdag 21 oktober. Mijn vriendin en ik zijn te paard 2 keer aangevallen door honden. De paarden renden in paniek weg. Gelukkig waren er geen andere wandelaars op dat moment in de buurt en zijn wij er niet afgevallen. Deze hondenbezitters hadden hun honden niet onder controle. Het liep nu goed af, maar de angst zit er goed in! Het lijkt mij verstandiger om een ander pad als loslooppad voor honden aan te wijzen. En zeker niet in combinatie met een ruiterroute!

Ik hoop dat u hier wat aan wil gaan doen om ongelukken / gevaarlijke situaties in de toekomst te voorkomen.

Graag vernem ik van u.

met vriendelijke groet,

[redacted]



grafheuvel

Toelichting grondslagen

In dit document kunt u secties vinden die onleesbaar zijn gemaakt. Deze informatie is achterwege gelaten op basis van de Wet open overheid (Woo). De letter die hierbij is vermeld correspondeert met de bijbehorende grondslag in onderstaand overzicht.

J Art. 5.1 lid 2 sub e

Het belang van de openbaarmaking van deze informatie weegt niet op tegen het belang van de eerbiediging van de persoonlijke levenssfeer van betrokkenen

Verzonden: woensdag 30 november 2022 11:30

Aan: " [redacted] " < [redacted]@live.nl >

Bcc: " [redacted] " < [redacted]@staatsbosbeheer.nl >

181 van 342

Onderwerp: RE: Groeneveld overlast loslopende honden

Beste [redacted]

Hartelijk dank voor uw mail, ik stel het op prijs dat u de moeite neemt mij hierover te benaderen. Ik begrijp uw reactie volkomen. Het is ons ook een doorn in het oog dat hondenbezitters hun dier vaak niet onder appèl hebben. Dat het weinige reewild dat zich ophoudt op het Landgoed hier onder lijdt lijkt me duidelijk. Ik heb de informatieposter die mijn collega u heeft toegestuurd enige tijd geleden opgehangen in de hoop hondenbezitters bewust te maken van het feit dat hier ook graag mensen wandelen zonder hond en opgeroepen hun hond onder appèl te houden. Dat dit nauwelijks of geen effect heeft en dat mensen blijkbaar geen rekening wensen te houden met anderen vind ik buitengewoon betreurenswaardig. Op dit moment heeft handhaven door een BOA weinig zin, omdat honden hier los mogen lopen en zij dus niet in overtreding zijn.

Ik heb dit onderwerp al diverse malen met mijn collega's besproken. Het blijkt heel erg moeilijk om hier verandering in aan te brengen. Het is immers al sinds jaar en dag een honden losloopgebied en om dit terug te draaien heeft nogal wat voeten in de aarde. Behalve een intensief communicatietraject richting de hondenbezitter en de weerstand die er ongetwijfeld ontstaat onder de hondenbezitters, betekent het ook dat tijdens dit traject toezicht en handhaving onontbeerlijk is om het enige kans van slagen te geven. In Boswachterij Austerlitz bijvoorbeeld heb ik ca 4 jaar geleden ook een honden los gebied in een deel van de boswachterij Austerlitz gesaneerd en dit intensieve traject heeft zeker 2 jaar geduurd voordat men zich uiteindelijk conformeerde aan de nieuwe regel. Momenteel hebben wij in de provincie Utrecht één BOA in dienst die zijn uren efficiënt probeert te verdelen over alle terreinen van Staatsbosbeheer. U begrijpt vast dat dat betekent dat er soms heel moeilijke keuzes gemaakt moeten worden waar wel en geen uren toezicht aan wordt besteed.

Maar bovenstaande wil zeker niet zeggen dat het onmogelijk is om de situatie op Landgoed Groeneveld te wijzigen. Ik neem uw reactie uiterst serieus en ik weet ook dat u niet de enige bent die hier zo over denkt. Ik kan u geen harde belofte doen, maar ik ga zeker mijn best doen om te kijken wat, en vooral hoe, we hier iets aan kunnen doen.

Ik hoop op uw begrip voor dit complexe probleem. Mocht u nog vragen hebben schroom dan niet mij opnieuw te benaderen!

Hartelijke groet,

[redacted]

Staatsbosbeheer

team Utrecht-Oost | provinciale eenheid Utrecht

Maarsbergseweg 18a

3958 KW Leersum

[redacted]@staatsbosbeheer.nl

M 08- [redacted] | Twitter @ [redacted]

www.boswachtersblog.nl/utrecht



Smallepad 5 | 3811 MG | Amersfoort
postbus 2 | 3800 AA | Amersfoort



Van: [redacted] < [redacted]@live.nl >

Verzonden: dinsdag 29 november 2022 10:24

Aan: [redacted] < [redacted]@staatsbosbeheer.nl >

CC: [redacted] < [redacted]@live.nl >

Onderwerp: FW: Groeneveld overlast loslopende honden

Geachte [redacted] goedemorgen [redacted]

Onderstaande mailwisseling had ik naar aanleiding van een akkefietje met honden op Groeneveld. Het door jullie ontworpen bord zoals in de bijlage, geeft mij echt het verkeerde gevoel. Niemand houd zich hieraan. We zijn inmiddels niet meer welkom op Groeneveld omdat het vergeven is van alle loslopende honden welke niet onder appèl zijn (zeker ook omdat het sinds Corona veel drukker is geworden). Ook het reewild leidt hieronder. Reeën kom ik niet meer tegen. Jammer, jammer, jammer. Het is echt nergens voor nodig om de honden zoveel ruimte te geven. Dit gaat echt ten koste van alles en iedereen. Wat moet ik doen om dit te stoppen. De teleurstelling is groot, ook in jullie organisatie als dit zo doorgaat.

Groet, [redacted]

Van: SBB Utrechttoost

182 van 342

Verzonden: dinsdag 29 november 2022 09:26

Aan: [redacted]

Onderwerp: RE: Groeneveld overlast loslopende honden
Urgentie: Hoog

Geachte [redacted]

Helaas is dit probleem bij ons bekend, Staatsbosbeheer heeft recent nog extra borden bij de ingang opgehangen om de hondenbezitters te vragen om rekening te houden met de andere bezoekers (zie bijlage). Groeneveld is een losloopegebied voor de honden, de honden mogen dus daar los. De dienstdoende boa's spreken de hondenbezitters wel aan op het gedrag van hun honden, want helaas hebben niet alle hondenbezitters hun hond onder appél.

Met vriendelijke groet,

[redacted]
medewerker administratie

Staatsbosbeheer

team Utrecht-Oost | provinciale eenheid Utrecht

E [redacted]@staatsbosbeheer.nl

T [redacted] | M 06-[redacted]

Locatie: Leersum/Tienhoven



Smallepad 5 | 3811 MG | Amersfoort
postbus 2 | 3800 AA | Amersfoort



Van: [redacted] <[redacted]@live.nl>

Verzonden: vrijdag 25 november 2022 16:05

Aan: SBB Utrechttoost <utrechttoost@staatsbosbeheer.nl>

CC: [redacted] <[redacted]@live.nl>

Onderwerp: Groeneveld overlast loslopende honden

Beste boswachters,

We ervaren zeer regelmatig last van loslopende honden waarbij de baas geen zeggenschap heeft over het huisdier. Ook een gesprek hierover is doorgaans niet mogelijk. De aantrekkelijkheid van Groeneveld en haar omgeving is hierbij in het geding. We betreuren dat zeer.

Het zou fijn zijn als er handhavend wordt opgetreden en mensen op hun verantwoordelijkheid wordt aangesproken. Verneem graag uw reactie en medewerking. Alvast bedankt.

Met vriendelijke groet,

Tel 06 [redacted]

Toelichting grondslagen

In dit document kunt u secties vinden die onleesbaar zijn gemaakt. Deze informatie is achterwege gelaten op basis van de Wet open overheid (Woo). De letter die hierbij is vermeld correspondeert met de bijbehorende grondslag in onderstaand overzicht.

J Art. 5.1 lid 2 sub e

Het belang van de openbaarmaking van deze informatie weegt niet op tegen het belang van de eerbiediging van de persoonlijke levenssfeer van betrokkenen

Verzonden:
Aan:
Cc:
Onderwerp:

vrijdag 27 januari 2023 16:13
" [redacted] " < [redacted] @gmail.com >
"info@utrechtslandschap.nl" <info@utrechtslandschap.nl>
FW: Loslopende honden in het bos van Soesterberg/Austerlitz/gesproken met [redacted]

184 van 342

Beste [redacted]

Zeer bedankt dat je de moeite neemt ons dit te melden! Wat een afschuwelijke ervaring zeg! Dit is niet de eerste keer dat ik een melding hierover krijg en krijg sterk het vermoeden dat het om één en dezelfde persoon gaat. Behalve dat de honden op Wallenberg aan de lijn moeten, is dit gedrag en gebrek aan verantwoordelijkheidsgevoel buitengewoon onwenselijk. Ik ga dan ook direct de boa's vragen deze omgeving scherp in de gaten te houden en als zij deze persoon treffen deze aan te spreken. Omdat we op dit moment nog niet weten om wie het gaat kunnen we helaas niet direct actie ondernemen, maar we houden dit zee zeker in ons vizier!

Heel veel beterschap!
Hartelijke groet,

Staatsbosbeheer
team Utrecht-Oost | provinciale eenheid Utrecht
Maarsbergseweg 18a
3956 KW Leersum

[redacted] @staatsbosbeheer.nl
M 06- [redacted] | Twitter @ [redacted]
www.boswachtersblog.nl/utrecht



Smallepad 5 | 3811 MG | Amersfoort
postbus 2 | 3800 AA | Amersfoort



Van: UL_noord <noord@utrechtslandschap.nl>

Verzonden: donderdag 26 januari 2023 11:02

Aan: [redacted] @gmail.com

Onderwerp: Loslopende honden in het bos van Soesterberg/Austerlitz/gesproken met [redacted]

Beste [redacted]

Dank voor je onderstaand bericht aan mijn collega van het secretariaat. De locatie waar je door een hond bent aangevallen is niet van Utrechts Landschap, maar van Staatsbosbeheer. Ik stuur je melding aan hen door. Ik wens je intussen veel sterkte.

[redacted] Voor meldingen in terreinen van Utrechts Landschap kun je telefonisch contact opnemen met 030 – 2205555 of via e-mail info@utrechtslandschap.nl.

Met vriendelijke groet,



Utrechts Landschap
Postbus 121
3730 AC De Bilt
T 030-220 55 55

LEES MEER

Van: [redacted] <[redacted]@gmail.com>

Verzonden: dinsdag 24 januari 2023 16:43

Aan: UL_Info <info@utrechtslandschap.nl>

Onderwerp: Fwd: Loslopende honden in het bos van Soesterberg/Austerlitz/gesproken met [redacted]

Beste [redacted]

We hebben zojuist telefonisch met elkaar gesproken over de Loslopende honden afgelopen zondagmiddag.

Bijgaand de mail die ik naar [redacted] had gestuurd als boswachter toezicht.

Ik hoop dat jullie eea oppakken en weer meer controleren op Loslopende honden.

Groet,

[redacted]

----- Forwarded message -----

Van: [redacted] <[redacted]@gmail.com>

Date: zo 22 jan. 2023 17:21

Subject: Re: Loslopende honden in het bos van Soesterberg/Austerlitz

To: [redacted] <[redacted]@utrechtslandschap.nl>

Beste [redacted] collega's,

Opnieuw wil ik aan je/jullie doorgeven dat er veel Loslopende honden zijn in het gebied vanaf het fietsmonument, gebied Wallenberg, tot aan het pannenkoekhuis.

Juist waar aangegeven wordt dat honden aangelijnd moeten zijn.

Ik heb vanmiddag zelf weer een schrikbarende situatie gehad in het wandelgebied bij Wallenberg daarvoor honden aangelijnd moeten lopen.

Kwamen er twee honden (bruin en zwart, type Ritsback maar nog een slag groter) baas (jongeman en vriendin/of vrouw) aan hard-rennend, de zwarte hond springt tegen mij op en de bruin komt er met vaart achteraan en bijt mij in mijn bil door 2 lagen kleding heen.

Deze man heeft zijn honden niet onder controle laat zijn die vrouw.

Ik schreeuw de man toe om zijn honden terug te roepen en aan de lijn te houden.

Hij ging vreselijk tekeer tegen mij, dat ik me niet zo moest aanstellen.

Ik heb hem de bloedende wond laten zien en sprak mij toe dat zijn hond die nooit doet?!!!!

En begon tekeer te gaan, dat ik een zielige vrouw zou zijn etc etc.

Ik heb hem heel rustig duidelijk gemaakt dat ik dit zou gaan melden.

Hij woont in [redacted]

Dus [redacted] bij deze.

Doe hier wat aan, wat deze [redacted] heeft zijn honden niet onder controle.

Men loopt nu vaak met Loslopende honden in de slag door bospaden, die kunnen jullie niet zien als je met de auto routes rijdt, dan moet je echt de wandelpaden in/op.

Ik hoop weer even van je te horen

Groet,

[redacted]

Op wo 14 okt. 2020 09:54 schreef [redacted] <[redacted]@utrechtslandschap.nl>:

Beste [redacted]

Kun je me nauwkeuriger aangeven waar en wanneer je ze tegenkomt. Misschien kun je het op een kaartje aangeven, of heb je een adres.

Of we spreken volgende week een keer af op een locatie en dan kun je me aanwijzen waar het precies is.

Met vriendelijke groet,

[redacted]

Tel: 06 [redacted]

Van: [redacted] <[redacted]@gmail.com>

Verzonden: dinsdag 13 oktober 2020 21:05

Aan: [redacted] <[redacted]@utrechtslandschap.nl>

186 van 342

Onderwerp: Loslopende honden in het bos van Soesterberg/Austerlitz

Urgentie: Hoog

Beste [redacted]

Ik stuur wederom maar weer een bericht omdat er de laatste tijd veel loslopende honden rondlopen van uitlaatservices en hondeneigenaars die hun eigen clubjes organiseren.

Herdershondclubs die totaal geen rekening houden met 1,5 mtr afstand of enkele bescherming danook.

Hebben de honden ook niet in de hand.

En veel uitlaatservices met soms meer dan 12 honden.

Graag wil ik jullie vragen om hier toch meer maatregelen in te nemen, nu ook in deze corona tijd.

Met vriendelijke groet,

[redacted]

Verzonden vanuit [Mail](#) voor Windows 10

Toelichting grondslagen

In dit document kunt u secties vinden die onleesbaar zijn gemaakt. Deze informatie is achterwege gelaten op basis van de Wet open overheid (Woo). De letter die hierbij is vermeld correspondeert met de bijbehorende grondslag in onderstaand overzicht.

J Art. 5.1 lid 2 sub e

Het belang van de openbaarmaking van deze informatie weegt niet op tegen het belang van de eerbiediging van de persoonlijke levenssfeer van betrokkenen

T

Valt buiten de reikwijdte van het verzoek

Van: "SBB Utrechtoost"
Verzonden: donderdag 9 februari 2023 16:47
Aan: " [redacted] " < [redacted]@staatsbosbeheer.nl >
Onderwerp: FW: Review op website over wandelroute Engelse park
Importance: High

188 van 342

Van: [redacted] < [redacted]@staatsbosbeheer.nl >
Verzonden: dinsdag 31 januari 2023 11:16
Aan: SBB Utrechtoost <utrechtoost@staatsbosbeheer.nl >
Onderwerp: Review op website over wandelroute Engelse park

Hallo [redacted].

Omdat wij bezig zijn met het up te date houden van de website, kwamen wij onderstaande reactie tegen. Deze is al van even geleden, maar omdat ik [redacted] [redacted] niet kon bereiken (omdat zijn mailadres niet klopt) heb ik toch maar een reactie op de website geplaatst.

Helaas kunnen wij hier verder niet veel mee, maar sturen we het jou graag wel even door ter info!

Met vriendelijke groet,

[redacted]
medewerker klantcontactcentrum |

-----Oorspronkelijk bericht-----

Van: redactie@s.staatsbosbeheer.nl <redactie@s.staatsbosbeheer.nl>
Verzonden: dinsdag 26 juli 2022 09:53
Aan: SBB Reviews <reviews@staatsbosbeheer.nl>
Onderwerp: * Wandelroute Engelse Park
Urgentie: Hoog

Er is een nieuwe reactie geplaatst:

Route: Wandelroute Engelse Park

Naam: [redacted]

Emailadres: [redacted]@trefford.uk

Bericht: Ik kwam hier vroeger vaak met mijn kinderen, maar dat is nu niet meer te doen. De situatie met loslopende honden op Groeneveld is volledig uit de hand gelopen. Die "fijne" viervoeters springen regelmatig tegen mijn kids op, waardoor ze enorm schrikken. De "baasjes" staan dan meestal een beetje dom te lachen. "Het mag hier" zeggen ze dan

Url: <https://eur06.safelinks.protection.outlook.com/?url=https%3A%2F%2Fu14584032.ct.sendgrid.net>

<https://eur06.safelinks.protection.outlook.com/?url=https%3A%2F%2Fu14584032.ct.sendgrid.net>

<https://eur06.safelinks.protection.outlook.com/?url=https%3A%2F%2Fu14584032.ct.sendgrid.net>

<https://eur06.safelinks.protection.outlook.com/?url=https%3A%2F%2Fu14584032.ct.sendgrid.net>

<https://eur06.safelinks.protection.outlook.com/?url=https%3A%2F%2Fu14584032.ct.sendgrid.net>

<https://eur06.safelinks.protection.outlook.com/?url=https%3A%2F%2Fu14584032.ct.sendgrid.net>

<https://eur06.safelinks.protection.outlook.com/?url=https%3A%2F%2Fu14584032.ct.sendgrid.net>

<https://eur06.safelinks.protection.outlook.com/?url=https%3A%2F%2Fu14584032.ct.sendgrid.net>

<https://eur06.safelinks.protection.outlook.com/?url=https%3A%2F%2Fu14584032.ct.sendgrid.net>

<https://eur06.safelinks.protection.outlook.com/?url=https%3A%2F%2Fu14584032.ct.sendgrid.net>

<https://eur06.safelinks.protection.outlook.com/?url=https%3A%2F%2Fu14584032.ct.sendgrid.net>

<https://eur06.safelinks.protection.outlook.com/?url=https%3A%2F%2Fu14584032.ct.sendgrid.net>

<https://eur06.safelinks.protection.outlook.com/?url=https%3A%2F%2Fu14584032.ct.sendgrid.net>

<https://eur06.safelinks.protection.outlook.com/?url=https%3A%2F%2Fu14584032.ct.sendgrid.net>

<https://eur06.safelinks.protection.outlook.com/?url=https%3A%2F%2Fu14584032.ct.sendgrid.net>

<https://eur06.safelinks.protection.outlook.com/?url=https%3A%2F%2Fu14584032.ct.sendgrid.net>

<https://eur06.safelinks.protection.outlook.com/?url=https%3A%2F%2Fu14584032.ct.sendgrid.net>

<https://eur06.safelinks.protection.outlook.com/?url=https%3A%2F%2Fu14584032.ct.sendgrid.net>

<https://eur06.safelinks.protection.outlook.com/?url=https%3A%2F%2Fu14584032.ct.sendgrid.net>

<https://eur06.safelinks.protection.outlook.com/?url=https%3A%2F%2Fu14584032.ct.sendgrid.net>

<https://eur06.safelinks.protection.outlook.com/?url=https%3A%2F%2Fu14584032.ct.sendgrid.net>

<https://eur06.safelinks.protection.outlook.com/?url=https%3A%2F%2Fu14584032.ct.sendgrid.net>

<https://eur06.safelinks.protection.outlook.com/?url=https%3A%2F%2Fu14584032.ct.sendgrid.net>

<https://eur06.safelinks.protection.outlook.com/?url=https%3A%2F%2Fu14584032.ct.sendgrid.net>

<https://eur06.safelinks.protection.outlook.com/?url=https%3A%2F%2Fu14584032.ct.sendgrid.net>

<https://eur06.safelinks.protection.outlook.com/?url=https%3A%2F%2Fu14584032.ct.sendgrid.net>

<https://eur06.safelinks.protection.outlook.com/?url=https%3A%2F%2Fu14584032.ct.sendgrid.net>

<https://eur06.safelinks.protection.outlook.com/?url=https%3A%2F%2Fu14584032.ct.sendgrid.net>

<https://eur06.safelinks.protection.outlook.com/?url=https%3A%2F%2Fu14584032.ct.sendgrid.net>

<https://eur06.safelinks.protection.outlook.com/?url=https%3A%2F%2Fu14584032.ct.sendgrid.net>

Toelichting grondslagen

In dit document kunt u secties vinden die onleesbaar zijn gemaakt. Deze informatie is achterwege gelaten op basis van de Wet open overheid (Woo). De letter die hierbij is vermeld correspondeert met de bijbehorende grondslag in onderstaand overzicht.

J Art. 5.1 lid 2 sub e

Het belang van de openbaarmaking van deze informatie weegt niet op tegen het belang van de eerbiediging van de persoonlijke levenssfeer van betrokkenen

Van: " [redacted]@staatsbosbeheer.nl" on behalf of " [redacted]@staatsbosbeheer.nl" < [redacted]@staatsbosbeheer.nl >
Verzonden: donderdag 26 juni 2025 16:17
Aan: " [redacted]@gmail.com" < [redacted]@gmail.com >
Cc: "Info staatsbosbeheer.nl" <Info@staatsbosbeheer.nl>; "SBB Utrechtsoost" <utrechtsoost@staatsbosbeheer.nl>
Onderwerp: FW: Overlast honden in gebied langs de Slaperdijk in Veenendaal/Overberg.
Bijlage(n): Hondendlosloopegebied Slaperdijk-Egelmeer.pdf, u-bent-welkom-met-uw-hond Amerongen.pdf


Beste [redacted]

Een deel van ons terrein aan de Slaperdijk is al sinds jaar en dag honden losloop gebied (zie bijgevoegde kaart voor de begrenzing). Staatsbosbeheer heeft op de Utrechtse Heuvelrug een aantal honden losloop gebieden aangewezen om in een behoefte te voorzien van hondenbezitters. Maar dat de hond hier los mag lopen betekent niet dat alles automatisch ook geoorloofd is. Ik begrijp namelijk je opmerking heel goed, het is ook bij mij een ergernis dat veel hondenbezitters hun hond niet onder appèl hebben en te weinig rekening houden met andere wandelaars én de natuur. Ik heb hiervoor aan het begin van de Slaperdijk enige tijd geleden al eens een poster opgehangen (zie bijlage) om mensen hier op te attenderen (ik hoop dat hij er nog hangt). In de weekenddiensten ga ik hier ook vaak even heen om mensen aan te spreken en uitleg hierover te geven. Dat dit in de praktijk het probleem niet oplost is duidelijk en heel teleurstellend. [redacted] hier ook regelmatig en mensen die hun hond buiten dit losloopegebied los laten lopen krijgen dan ook direct een proces-verbaal. Het enige wat ik je kan adviseren is om dit gebied te vermijden en via het pad in het verlengde van de Slaperdijk naar het Egelmeer te lopen, daar waar honden aan de lijn moeten. Dat is eigenlijk al vervelend genoeg. Ik had je graag dé oplossing willen bieden, maar die heb ik gewoonweg niet en dat spijt mij enorm. We doen wat we kunnen, maar het begint bij de mentaliteit van de hondenbezitter.

Hopelijk heb je hier begrip voor!
 Hartelijke groet,

Staatsbosbeheer
 team Utrecht-Oost | provinciale eenheid Utrecht
 Maarsbergseweg 18a
 3956 KW Leersum

[redacted]@staatsbosbeheer.nl
 M 06- [redacted] | Twitter @ [redacted]
 www.boswachtersblog.nl/utrecht



Smallepad 5 | 3811 MG | Amersfoort
 postbus 2 | 3800 AA | Amersfoort



Van: [redacted] < [redacted]@gmail.com >
Verzonden: woensdag 4 oktober 2023 11:23
Aan: SBB Info staatsbosbeheer.nl <info@staatsbosbeheer.nl >
Onderwerp: Overlast honden in gebied langs de Slaperdijk in Veenendaal/Overberg.

Goedemorgen,

Regelmatig loop ik over de prachtige Utrechtse Heuvelrug en de laatste jaren ervaar ik in toenemende mate hinder van loslopende honden, m.n. in het losloopegebied grenzend aan de Slaperdijk in Veenendaal. Verschillende mensen in mijn vrienden- en kennissenkring ervaren hier overlast van honden.

Voorheen was dit geen losloopegebied en toen kon je er normaal rondwandelen. Afgelopen maanden ben ik hier twee keer besprongen door grote honden waarvan er eentje agressief was. Een vriend van mijn vader is er al hardlopend gebeten door een hond. Deze honden stonden niet onder appèl, wat wel verplicht is bij loslopen. Bij het aanspreken van de eigenaren van de hond wordt vaak laconiek gereageerd. Gelukkig zijn er ook hondeneigenaren die hun hond wel aanlijnen of die de hond dichtbij zich houden en onder controle hebben.

Ik vermijd het gebied dan ook steeds meer vanwege het gevaar dat je daar als mens loopt. Met mijn kinderen van 2 en 4 kom ik er helaas nooit meer, het risico op een beet of erger is voor hen veel te groot. Ik denk ook dat de wilde natuur (reën, hazen, ander klein wild) lijden onder dit hondenlosloopegebied.

Dit zal vast niet de bedoeling zijn van de natuurbeheerder en ook niet van de hondenuitlaters. Het probleem ontstaat naar mijn idee door honden die niet onder appel staan en door de populariteit van dit gebied, zeker tijdens mooi weer in het weekend. Wat is uw visie op dit gebied en bent u bekend met ervaringen zoals deze?

191 van 342

Met vriendelijke groet,

3



CGIS - Staatsbosbeheer. Aan deze kaart kunnen geen rechten worden ontleend.
 Topografie (c)2006, Dienst voor het kadaster en openbare registers. Apeldoorn

Legenda

<ul style="list-style-type: none"> Provinciegrenzen Top10 lijnen pad veer enkele veer (cont) 	<ul style="list-style-type: none"> dubbelspoor driespoor vierspoor tramwielers hoogspanningsleiding/afbeeldingen (cont) 	<ul style="list-style-type: none"> leegbomenrij aanleg/ontwerp tunnel schoolgrappel heeg/waaierveldpeilijn (cont) 	<ul style="list-style-type: none"> paalwindsandaanwinning aanleg/ontwerp overig TOP10 TOP10HUZEN Top10 Vlakken (cont) 	<ul style="list-style-type: none"> Bebouwd gebied Kade en Hoofdweg Weg Overig (cont) 	<ul style="list-style-type: none"> Straat Fietspad Omsluitingshek Heidebos Landbos (cont) 	<ul style="list-style-type: none"> Boudland Wel land Binnengrondwater Heide Zand (cont) 	<ul style="list-style-type: none"> Overig gebouwd Begraafplaats Fruitwaaier Water Droogvallende grond (cont) 	<ul style="list-style-type: none"> Kruis Drog en dret Boelger Dok Rest
--	--	---	--	---	--	--	---	--



U bent welkom met uw hond!

Houd uw hond onder appèl en gun elkaar de ruimte



Honden-losloop-gebied

Het is heerlijk om je hond los te laten lopen en lekker te laten rennen. En dat mag hier in het honden-losloop-gebied. Wij vragen u wel om er voor te zorgen dat uw hond geen overlast bezorgt voor overige bezoekers die hier ook willen genieten:

- Houd uw hond onder appèl
- Laat uw hond niet tegen mensen op springen
- Gun elkaar de ruimte

Dieren in boswachterij Amerongen

In deze boswachterij is het heerlijk wandelen met je hond. Maar hier leven ook dieren zoals reeën. Er zijn hier maar weinig plekken waar dieren zich overdag schuil kunnen houden. Wilt u uw hond alstublieft niet ver buiten de paden laten struinen? Geniet vooral van de prachtige natuur en laten we er sámen zuinig op zijn!

 boswachter Staatsbosbeheer,
 @staatsbosbeheer.nl

Toelichting grondslagen

In dit document kunt u secties vinden die onleesbaar zijn gemaakt. Deze informatie is achterwege gelaten op basis van de Wet open overheid (Woo). De letter die hierbij is vermeld correspondeert met de bijbehorende grondslag in onderstaand overzicht.

J Art. 5.1 lid 2 sub e

Het belang van de openbaarmaking van deze informatie weegt niet op tegen het belang van de eerbiediging van de persoonlijke levenssfeer van betrokkenen

Van: "SBB Info staatsbosbeheer.nl"
Verzonden: maandag 13 november 2023 16:42
Aan: "SBB Utrechttoost" <utrechttoost@staatsbosbeheer.nl>
Onderwerp: FW: bijtincident in losloopgebied Austerlitz

195 van 342

Hei [redacted].

Wil je bekijken wie er over dit incident contact op kan nemen met deze man?
Bedankt alvast.

Met vriendelijke groet,

[redacted]
medewerker communicatie | team Media

-----Oorspronkelijk bericht-----

Van: [redacted].nl <[redacted].nl>
Verzonden: zondag 12 november 2023 11:02
Aan: SBB Info staatsbosbeheer.nl <info@staatsbosbeheer.nl>; [redacted].nl@hotmail.com
Onderwerp: bijtincident in losloopgebied Austerlitz

[U ontvangt vaak geen e-mail van [redacted].nl. Informatie over waarom dit belangrijk is op <https://aka.ms/LearnAboutSenderIdentification>]

Goedemiddag,

Hierbij meld ik op advies van de politie een bijtincident in losloop gebied Austerlitz - met daarbij de vraag aan u of er aanbeveling is tot verdere aangifte. De eigenaren kwamen vervolgens met tot rede noch inzicht de hond verder aan te lijnen.

Situatie:

- Losloop gebied, Austerlitz
- tijdstip 10:00 ongeveer - datum 12 Nov 2023
- zelf hardlopende - met een hond op dat moment aangeliend
- twee eigenaren, man en vrouw, met twee waarschijnlijk Collies - wollige vacht met 1 bruintinten, 1 zwart/grijstinten
- Honden kwamen hard af op mijn hond die iets achter me liep aan de lijn
- onderweg ben ik gebeten, beet in been en foto gemaakt.
- Eigenaren aangesproken
- zij kregen discussie of het nu de bruine of zwarte was van hun hond - dus dat is onduidelijk - ik denk de bruine (ze tegelijk kwamen vol op mij af dus lastig te herinneren)
- Vervolgens liepen ze door, zonder hond aan te lijnen
- Opnieuw teruggelopen, want zag de bloedvlek in mijn broek ontstaan en dacht ik ga ze toch nog even aanspreken
- Honden kwamen weer agressief op mijn hond af, nu niet naar mij
- Reactie: "ja dat is natuurlijk niet handig opnieuw met je hond te komen", "wat wil je nu dan doen?"
- ik heb ze aangegeven dat het niet om mij nu gaat maar dat ze een hond die zojuist een mens heeft gebeten wederom los loopt en moet worden aangeliend
- Toen kwam er een afwijzende reactie en men liep gewoon door, honden los

Ik heb melding maar nog geen aangifte gedaan bij politie. Belangrijkste is dat dit niet vaker gebeurt. Het is echt doorgebeten, zal tetanus prik moeten halen. Van bedreigend situatie is geen sprake, dat ter nuance.

Politie gaf aan ook even bij jullie te checken of het echt tot aangifte moet komen of dat met deze melding het voldoende is. Mijn eigen insteek is vooral voorkomen dat het weer gebeurt,

Hartelijke groet,

[redacted]

[redacted]

06 [redacted]

Toelichting grondslagen

In dit document kunt u secties vinden die onleesbaar zijn gemaakt. Deze informatie is achterwege gelaten op basis van de Wet open overheid (Woo). De letter die hierbij is vermeld correspondeert met de bijbehorende grondslag in onderstaand overzicht.

J Art. 5.1 lid 2 sub e

Het belang van de openbaarmaking van deze informatie weegt niet op tegen het belang van de eerbiediging van de persoonlijke levenssfeer van betrokkenen

Van: " [redacted] <[redacted]@staatsbosbeheer.nl> on behalf of [redacted] <[redacted]@staatsbosbeheer.nl>
Verzonden: donderdag 26 juni 2025 16:26
Aan: " [redacted] <[redacted]@live.nl>
Onderwerp: RE: loslopende honden

197 van 342

Beste [redacted]

Hartelijk dank voor uw mail, ik stel het op prijs dat u de moeite neemt mij hierover te benaderen. Ik begrijp uw reactie volkomen. Het is ons ook een doorn in het oog dat hondenbezitters hun dier vaak niet onder appèl hebben. Ik heb een tijdje geleden een informatieposter opgehangen in de hoop hondenbezitters bewust te maken van het feit dat hier ook graag mensen wandelen zonder hond en opgeroepen hun hond onder appèl te houden. Dat dit nauwelijks of geen effect heeft en dat mensen blijkbaar geen rekening wensen te houden met anderen vind ik buitengewoon betreurenswaardig. Op dit moment heeft handhaven door een BOA weinig zin, omdat honden hier los mogen lopen en zij dus niet in overtreding zijn.

Ik heb dit onderwerp eerder ook met mijn collega's besproken. Het blijkt heel erg moeilijk om hier verandering in aan te brengen. Het is immers al sinds jaar en dag een honden losloopgebied en om dit terug te draaien heeft nogal wat voeten in de aarde. Behalve een intensief communicatietraject richting de hondenbezitter en de weerstand die er ongetwijfeld ontstaat onder de hondenbezitters, betekent het ook dat tijdens dit traject toezicht en handhaving onontbeerlijk is om het enige kans van slagen te geven. In Boswachterij Austerlitz bijvoorbeeld heb ik ca 4 jaar geleden ook een honden los gebied in een deel van de boswachterij Austerlitz gesaneerd en dit intensieve traject heeft zeker 2 jaar geduurd voordat men zich uiteindelijk conformeerde aan de nieuwe regel. Momenteel hebben wij in de provincie Utrecht één BOA in dienst die zijn uren efficiënt probeert te verdelen over alle terreinen van Staatsbosbeheer. U begrijpt vast dat dat betekent dat er soms heel moeilijke keuzes gemaakt moeten worden waar wel en geen uren toezicht aan wordt besteed.


Maar bovenstaande wil zeker niet zeggen dat het onmogelijk is om de situatie op Landgoed Groeneveld te wijzigen. Ik neem uw reactie uiterst serieus en ik weet ook dat u niet de enige bent die hier zo over denkt. Ik kan u geen harde belofte doen, maar ik ga zeker mijn best doen om te kijken wat, en vooral hoe, we hier iets aan kunnen doen. Ik hoop op uw begrip voor dit complexe probleem. Mocht u nog vragen hebben schroom dan niet mij opnieuw te benaderen!

Hartelijke groet,

[redacted]

Staatsbosbeheer
team Utrecht-Oost | provinciale eenheid Utrecht
Maarsbergseweg 18a
3956 KW Leersum

[redacted] <[redacted]@staatsbosbeheer.nl>
M 06-[redacted] | Twitter @ [redacted]
www.boswachtersblog.nl/utrecht



Smallepad 5 | 3811 MG | Amersfoort
postbus 2 | 3800 AA | Amersfoort



Van: [redacted] <[redacted]@live.nl>
Verzonden: donderdag 23 november 2023 14:11
Aan: [redacted], [redacted] <[redacted]@staatsbosbeheer.nl>
Onderwerp: loslopende honden

U ontvangt niet vaak e-mail van [redacted] <[redacted]@live.nl>. [Meer informatie over waarom dit belangrijk is](#)

Beste [redacted]

Het is heel erg jammer dat de honden los mogen lopen rondom kasteel Groeneveld. Regelmatig wandel ik daar, ook met mijn moeder die al op leeftijd is. De honden spelen met elkaar en komen in volle vaart aanrennen.

Elke keer ben ik bang dat ze tegen mijn moeder aanlopen waardoor zij zou vallen en misschien iets zou breken.

198 van 342

Graag zou ik willen dat de honden aangeliĳnd worden.

Nu staat er op het bordje van Staatsbosbeheer dat de honden onder appel moeten zijn.

Maar dat vind ik erg naief gedacht.

Er zijn zoveel honden die slecht naar hun baas luisteren.

En er zijn zoveel hondeneigenaars die zo blij zijn als hun hond met andere honden aan het spelen zijn, dat ze er niet aan denken dat anderen daar last van hebben.

Hopelijk moeten de honden eerdaags aangeliĳnd worden.

Vriendelijke groeten,

3

Toelichting grondslagen

In dit document kunt u secties vinden die onleesbaar zijn gemaakt. Deze informatie is achterwege gelaten op basis van de Wet open overheid (Woo). De letter die hierbij is vermeld correspondeert met de bijbehorende grondslag in onderstaand overzicht.

J Art. 5.1 lid 2 sub e

Het belang van de openbaarmaking van deze informatie weegt niet op tegen het belang van de eerbiediging van de persoonlijke levenssfeer van betrokkenen

Van: " " <@live.nl>
Verzonden: dinsdag 12 december 2023 22:08
Aan: " " <@staatsbosbeheer.nl>
Onderwerp: Re: honden Groeneveld

200 van 342

U ontvangt niet vaak e-mail van @live.nl. [Meer informatie over waarom dit belangrijk is](#)

Beste "

Dank je wel voor de reactie.

Ik ben van mening dat Staatsbosbeheer zijn verantwoordelijkheid onder ogen moet zien.

Staatsbosbeheer zou de keuze moeten maken dat dit gebied beslist niet geschikt is voor loslopende honden.

Kasteel Groeneveld ligt pal tegen de provinciale weg en de snelweg aan.

Er lopen fietspaden door het gebied : een fietsknooppuntroute.

Er worden evenementen georganiseerd wat veel bezoekers trekt.

Jonge kinderen en oude mensen lopen er rond.

Het lijkt erop alsof er eerst nog meer ongelukken moeten gebeuren, voordat Staatsbosbeheer de eigen verantwoordelijkheid inziet.

Nu wordt de verantwoordelijkheid bij de hondeneigenaren gelegd.

Daar mag Staatsbosbeheer zich niet langer achter verschuilen en er moet snel actie ondernomen worden.

Vriendelijke groeten,

"

Van: " " <@staatsbosbeheer.nl>
Verzonden: dinsdag 12 december 2023 18:36
Aan: " " <@live.nl>
Onderwerp: RE: honden Groeneveld

Beste "

Ik heb dit inderdaad ook meegekregen, vreselijk! Ik heb zeker het voornemen om iets te doen aan de honden overlast op Landgoed Groeneveld, maar dat is een proces dat tijd nodig heeft. Echter, het blijft een ieder zijn eigen verantwoordelijkheid om zijn huisdier onder appél of, als dat niet lukt, aan de lijn te hebben. Ook borden geven geen zekerheid dat mensen hier ook gehoor aan geven. Het hondenprobleem ligt voornamelijk bij de bezitters. Staatsbosbeheer probeert hier weliswaar in te sturen maar kan de problemen niet oplossen. Ik hoop op je begrip.

Hartelijke groet,

"

Staatsbosbeheer
team Utrecht-Oost | provinciale eenheid Utrecht
Maarsbergseweg 18a
3956 KW Leersum

" <@staatsbosbeheer.nl>

M 06- | Twitter @
www.boswachtersblog.nl/utrecht



Smallepad 5 | 3811 MG | Amersfoort
postbus 2 | 3800 AA | Amersfoort



Van: [redacted] <[redacted]@live.nl>

201 van 342

Verzonden: maandag 11 december 2023 14:21

Aan: [redacted] <[redacted]@staatsbosbeheer.nl>

Onderwerp: honden Groeneveld

Goedendag,

Een paar weken geleden heb ik u gemaild met het verzoek om de honden in Groeneveld aan te lijnen.

Gisteren hoorde ik dat een hond was weggelopen bij kasteel Groeneveld.

De eigenaar kon de hond niet meer vinden.

Enige tijd later liep de hond op de snelweg A 1 en is er een ongeluk geweest waarbij 3 auto's betrokken waren.

Dringend verzoek :

Maak borden dat honden rondom kasteel Groeneveld aangeliend moeten worden.

Vriendelijke groeten,

[redacted]

Lees hier onze [Disclaimer](#)

Toelichting grondslagen

In dit document kunt u secties vinden die onleesbaar zijn gemaakt. Deze informatie is achterwege gelaten op basis van de Wet open overheid (Woo). De letter die hierbij is vermeld correspondeert met de bijbehorende grondslag in onderstaand overzicht.

J Art. 5.1 lid 2 sub e

Het belang van de openbaarmaking van deze informatie weegt niet op tegen het belang van de eerbiediging van de persoonlijke levenssfeer van betrokkenen

Van: "[REDACTED]" <[REDACTED]@live.nl>

Verzonden: zaterdag 16 december 2023 14:11

Aan: "[REDACTED]" <[REDACTED]@staatsbosbeheer.nl>

203 van 342

Onderwerp: hondenoverlast Groeneveld

U ontvangt niet vaak e-mail van [REDACTED]@live.nl. [Meer informatie over waarom dit belangrijk is](#)

Beste medewerker van Staatsbosbeheer,

De hondenoverlast rondom kasteel Groeneveld is ernstig.

Ik fietst regelmatig over de fietspaden in Groeneveld en het is bijna niet te doen om daar te fietsen.

Vaak rent een hond blaffend achter me aan, rent hij tegen de fiets aan of steekt hij net voor mijn fiets over.

Het geeft gevaarlijke situaties voor fietsers.

Loslopende honden en fietsers gaan niet samen.

Zet borden neer dat honden aangelijnd moeten worden.

Dan kunnen fietsers ook rustig door dit gebied rijden.

Vriendelijke groeten,

[REDACTED]

Toelichting grondslagen

In dit document kunt u secties vinden die onleesbaar zijn gemaakt. Deze informatie is achterwege gelaten op basis van de Wet open overheid (Woo). De letter die hierbij is vermeld correspondeert met de bijbehorende grondslag in onderstaand overzicht.

J Art. 5.1 lid 2 sub e

Het belang van de openbaarmaking van deze informatie weegt niet op tegen het belang van de eerbiediging van de persoonlijke levenssfeer van betrokkenen

Van: " [redacted]@staatsbosbeheer.nl" on behalf of
" [redacted]@staatsbosbeheer.nl" < [redacted]@staatsbosbeheer.nl >
Verzonden: donderdag 26 juni 2025 14:56
Aan: " [redacted]@gmail.com" < [redacted]@gmail.com >
Onderwerp: FW: Baarnse Bos

205 van 342

Beste [redacted]

Hartelijk dank voor je mail. Het bericht van dit incident is mij ter ore gekomen en vind het verschrikkelijk wat er is gebeurd en begrijp je zorgen heel goed. Alhoewel ik je reactie natuurlijk begrijp is het voor ons onmogelijk om dit soort incidenten te voorkomen.

In onze terreinen is iedereen welkom om op zijn of haar eigen manier van onze natuur te genieten. Paardrijden, mountainbiken, wandelen met of zonder hond of sporten, het zijn allemaal activiteiten die wij graag faciliteren, de natuur is tenslotte van ons allemaal. Voor ruiters zijn bijvoorbeeld rutterroutes aangelegd, voor mountaibikers de mtb-route en voor de hondenbezitter heeft Staatsbosbeheer een aantal losloopgebieden (veelal nabij woonkernen) gefacilieerd waaronder het Baarnse Bos. Maar dat honden los mogen lopen wil zeker niet zeggen dat alles geoorloofd is. Honden dienen onder appèl te staan en mogen niet door de bosvakken struinen. Hondenbezitters dienen bovenal hun verantwoordelijkheid te nemen voor hun huisdier en behoren rekening te houden met overige mensen. Dat er hondenbezitters zijn die dat niet doet is buitengewoon jammer.

We zien bij elke gebruikersgroep mensen die zich niet aan de regels houden, en erger: geen rekening houden met anderen. Ik vind dat ontzettend jammer en ik hoop dat men zich realiseert dat ze te gast zijn in de natuur en daar best met wat meer respect mee om mogen gaan.


Ik hoop van harte dat dit bij een éénmalig incident blijft en dat je met je paard kan blijven genieten van onze prachtige natuur!

Vriendelijke groet,



Staatsbosbeheer
team Utrecht-Oost | provinciale eenheid Utrecht
Maarsbergseweg 18a
3956 KW Leersum

[redacted]@staatsbosbeheer.nl
M 06- [redacted]
www.boswachtersblog.nl/utrecht



Smallepad 5 | 3811 MG | Amersfoort
postbus 2 | 3800 AA | Amersfoort



Van: [redacted]@gmail.com >
Verzonden: zaterdag 4 januari 2025 19:02:56 (UTC+01:00) Amsterdam, Berlin, Bern, Rome, Stockholm, Vienna
Aan: SBB Utrechttoost <utrechttoost@staatsbosbeheer.nl>
Onderwerp:

U ontvangt niet vaak e-mail van [redacted]@gmail.com. [Ontdek waarom dit belangrijk is](#)

Hallo meneer/mevrouw,

heeft [redacted] De z [redacted] tal grenst aan het Baarnse bos. De manege
Vanmorgen is er weerom een incident geweest met een hond [redacted] hond heeft een kat van de manege gegrepen [redacted] van 342
verscheurd). En ik maak me ernstige zorgen over mijn eigen veiligheid en ook de veiligheid van [redacted]
In de afgelopen week is het bij mij al 2 keer voorgekomen dat er uit het niets een hond tevoorschijn rent en langs de
manege rent terwijl ik op mijn paard zit. Mijn paard (een vluchtdier) schrikt hier enorm van en zet het op een lopen.
Gelukkig ging het goed maar het scheelde niet veel of we lagen samen in het hek. In zo'n geval schrikt een paard zo
erg dat als hij mij afwerpt, hij ook op mij kan gaan staan omdat hij in paniek is.
Ik denk dat het wachten is op een incident met ernstige gevolgen.

Ook als ik via het ruiterspad naar de overkant het grote bos (ik weet niet hoe dat bos heet, het grenst aan paleis
Soestdijk) in wil heb ik al meermaals te maken gehad met mensen die hun hond los laten lopen maar ze niet onder
controle hebben. Als ik een eigenaar aanspreek krijg ik 9 van de 10 keer een grote mond en lijken ze niet te begrijpen
wat controle over hun hond inhoudt. Deze rit naar het grote bos kan ook gevaarlijke situaties met zich meebrengen.
Opvallend is dat in het grote bos er weinig tot geen last is van loslopende honden die niet onder controle staan. Maar ik
moet eerst door het Baarnse bos om daar te komen en dat vind ik steeds spannender worden.

Mij lijkt het zinvol om het baarnse bos niet meer tot losloop gebied te laten fungeren. De honden eigenaren kunnen hun
verantwoordelijkheid niet meer aan en ik (en ook mijn stalgenoten) hebben geen zin om ernstig gewond te raken door
een hond waarvan de eigenaar vindt dat hij zijn dier onder controle heeft maar dat dus niet heeft.

Ik snap dat dit wel een hele stap is, en dat het nu een eenmalig incident lijkt maar dat is het zeker niet. Ik ga proberen
om een incident elke keer te melden. Hopelijk kan er dan snel actie worden ondernomen. Ik heb namelijk geen zin om
om een ongeluk, op eigen terrein, te krijgen door een eigenaar die zijn hond niet onder controle heeft.
Mocht dit überhaupt toch gebeuren dan heb ik iig gewezen op een gevaarlijke situatie en zal dat dan ook zeker aan de
kaak stellen.

Sorry voor mijn ietwat botte mail maar ik maak me echt ernstige zorgen om mezelf, mijn paard (die in blinde paniek ook
door een hek kan rennen met alle gevolgens van dien) en [redacted]

Ik zou het fijn vinden om over bovenstaande contact te hebben.

Groeten [redacted]
06- [redacted]

Toelichting grondslagen

In dit document kunt u secties vinden die onleesbaar zijn gemaakt. Deze informatie is achterwege gelaten op basis van de Wet open overheid (Woo). De letter die hierbij is vermeld correspondeert met de bijbehorende grondslag in onderstaand overzicht.

J Art. 5.1 lid 2 sub e

Het belang van de openbaarmaking van deze informatie weegt niet op tegen het belang van de eerbiediging van de persoonlijke levenssfeer van betrokkenen

T

Valt buiten de reikwijdte van het verzoek

Van: "[REDACTED]"
Verzonden: maandag 6 januari 2025 16:34
Aan: "[REDACTED]" <[REDACTED]@staatsbosbeheer.nl>; "[REDACTED]" <[REDACTED]@staatsbosbeheer.nl> 208 van 342
Onderwerp: FW: Loslopende honden in Baarnsbos bij de manege van Zonneveld torenlaan

Collega's,

Onderstaande mailwisseling even ter info. Ik kreeg dit binnen via 360.

Met vriendelijke groet,



Staatsbosbeheer

Utrecht | Maarsbergseweg 18a | 3956 KW Leersum

M 06-[REDACTED]
E [REDACTED]@staatsbosbeheer.nl | www.staatsbosbeheer.nl

<http://www.boswachtersblog.nl/Utrecht/s>



Van: [REDACTED]
Verzonden: maandag 6 januari 2025 15:11
Aan: [REDACTED]@gmail.com>
Onderwerp: RE: Loslopende honden in Baarnsbos bij de manege van Zonneveld torenlaan

Geachte [REDACTED]


Erg vervelend dat dit gebeurd is.

Uiteraard is dit niet acceptabel en is de eigenaar van deze honden verantwoordelijk voor de daden van zijn huisdieren. Ondanks dat honden los mogen lopen in het Baarnse bos is hij wel verplicht om deze onder appél te hebben.

Er wordt door onze Boa en door de Boa's van de gemeente regelmatig toezicht gehouden in het Baarnse bos. Het is voor ons echter onmogelijk om iets met deze melding te kunnen doen omdat wij geen beeld hebben van de eigenaar en ook niet van de honden.

Uiteraard hoop ik net als u dat het bij dit incident blijft.

Met vriendelijke groet,



Staatsbosbeheer

District Utrecht | Maarsbergseweg 18a | 3956 KW Leersum

M 06-[REDACTED]
E [REDACTED]@staatsbosbeheer.nl | www.staatsbosbeheer.nl

<http://www.boswachtersblog.nl/Utrecht/s>



125 jaar
Staatsbosbeheer

Luister, kijk en beleef
jaarvanhetbos.nl

Van: [REDACTED]@gmail.com>
Verzonden: maandag 6 januari 2025 12:47
Aan: SBB Contact <contact@staatsbosbeheer.nl>
Onderwerp: Loslopende honden in Baarnsbos bij de manege van Zonneveld torenlaan

U ontvangt niet vaak e-mail van [REDACTED]@gmail.com. [Ontdek waarom dit belangrijk is](#)

Zaterdag 4 januari 2025

Is daar iets vreselijks gebeurt n.l. door loslopende honden is de lievelings kat van de manege daar doodgebeten door twee loslopende honden terwijl de kinderen op de manege dit konden zien traumatische gebeurtenis de eigenaar vond het niet zo erg en zei dat de honden los mochten lopen

209 van 342

Daar waren een hoop mensen het niet eens met hem

Arrogante kerel zonder fatsoen

Dit gebeuren kan dus ook met de kinderen gebeuren als deze door het bos mogen rijden met de paarden en dat ze aangevallen worden door deze loslopende honden dan wil je niet weten wat er kan gebeuren met alle gevolgen van dien

Dus staatsbosbeheer z.s.m.hier controleren en optreden s.v.p.voor dat er wat ergste gebeurt met de kinderen

Gaarne bericht

Mvg [redacted]

Toelichting grondslagen

In dit document kunt u secties vinden die onleesbaar zijn gemaakt. Deze informatie is achterwege gelaten op basis van de Wet open overheid (Woo). De letter die hierbij is vermeld correspondeert met de bijbehorende grondslag in onderstaand overzicht.

J Art. 5.1 lid 2 sub e

Het belang van de openbaarmaking van deze informatie weegt niet op tegen het belang van de eerbiediging van de persoonlijke levenssfeer van betrokkenen

Handhavingsplan

Provinciale eenheid Utrecht

2024/2025



**RECREATIESCHAP
STICHTSE
GROENLANDEN.**

Missie Staatsbosbeheer

“Wij, de medewerkers van Staatsbosbeheer, beschermen en ontwikkelen het kenmerkende groene erfgoed van Nederland. Wij zijn er op gericht dat huidige en toekomstige generaties de vele belangrijke waarden van natuur kunnen beleven, in balans met het duurzaam benutten van onze gebieden met de samenleving.”

1 Kader landelijk handhavingsbeleid

1.1 Inleiding

In 2015 heeft het Directieteam ingestemd met het professionaliseringstraject voor de buitengewoon opsporingsambtenaren (boa's) van Staatsbosbeheer. In dit traject zijn 4 hoofd thema's met daaronder een aantal acties benoemd.

De 4 thema's zijn:

1. Veiligheid incl. nazorg:
2. Professionalisering van de BOA functie
3. Organisatie en Cultuur
4. Handhavingsbeleid en provinciale handhavingsplannen

De provinciale handhavingsplannen maken dus deel uit van dit professionaliseringstraject. Om per provincie inzicht te krijgen in de benodigde capaciteit en de prioriteiten voor de handhaving wordt er jaarlijks een provinciaal handhavingsplan aan het provinciale managementteam (PMT) opgesteld door de provinciale boa-coördinator (PBC). Door vaststelling van dit plan committeert het PMT zich aan de prioriteiten voor de handhaving, de hiervoor benodigde capaciteit en middelen. Voor de PBC en de boa's geeft het richting aan de invulling van hun surveillance-uren.

In 2021 is het boa beleidskader vastgesteld door het DT. Ook hierin komen de provinciale handhavingsplannen aan de orde. Hierin is ook aangegeven dat de risicomatrix een belangrijke bouwsteen is om de prioriteiten en de benodigde capaciteit inzichtelijk te maken.

1.1.1 Uitgangspunten

De uitgangspunten voor de handhaving binnen Staatsbosbeheer zijn:

- Toezicht en handhaving zijn randvoorwaardelijk voor de uitoefening van onze kerntaken.
- Het doel van toezicht en handhaving is de waarden van onze gebieden te beschermen en te zorgen dat onze gebruikersgroepen/bezoekers zich welkom en veilig voelen.
- De Boa's van Staatsbosbeheer zijn duidelijk herkenbaar voor publiek en laten in hun optreden een goede balans zien tussen gastheer en professionele handhaver.
- De boa's van Staatsbosbeheer zetten een helder en eenduidig professioneel handhavingsproduct neer.
- Prioriteiten worden vastgesteld op basis van de risicomatrix.
- In geval van samenwerking moeten onze belangen en signatuur voldoende tot uiting komen. Onze inspanningen bij derden moeten in verhouding staan tot de opbrengsten in onze terreinen.

1.1.2 Afkorting

BE	-	beheereenheid
Boa	-	buitengewoon opsporingsambtenaar
BRS	-	boa registratie systeem
BSB-m	-	Bestuurlijke Strafbeschikking Milieu
LBC	-	landelijk boa coördinator (centrale beleidsmedewerkers)
LHS	-	landelijke handhavingsstrategie van het Openbaar Ministerie
PBC	-	provinciale boa coördinator
PE	-	provinciale eenheid
PMT	-	provinciaal management team
HUP	-	Handhaving uitvoeringsprogramma's
SAM	-	Snelle Afwikkeling Milieuzaken

- SGO - Situatie georiënteerd optreden
 IGH - Informatie gestuurd optreden

1.2 Interventiestrategie

1.2.1 Situatie Georiënteerd Optreden

Iedere situatie is anders. Dit betekent dat ons optreden afgestemd moet zijn op de situatie en omstandigheden van dat moment. Bij het optreden stelt de boa zich dan ook telkens de volgende vragen:

- **Doel** Wat wil ik bereiken
- **Risico** Wat zijn de risico's
- **Mag ik** Ben ik bevoegd
- **Kan ik** Mensen/ Middelen/ Vaardigheden
- **Aanpak** Maak een plan en voer uit!

1.2.2 Wijze van optreden

De boa's van Staatsbosbeheer vervullen hun handhavingstaak vanuit de rol van gastheer. Daarnaast dient

het optreden naar het publiek door boa's van Staatsbosbeheer zoveel mogelijk uniform te zijn. Hiermee voorkomen we dat het publiek het gevoel krijgt er met meerdere maten gemeten wordt. Hiermee creëren we een eenduidige richtlijn waaraan getoetst kan worden hoe op te treden bij overtredingen. De richtlijn is in ontwikkeling en de komende jaren zal meer inhoud gegeven worden aan deze richtlijn met behulp van input van de boa's. Voor alle duidelijkheid, het zal hier gaan om een richtlijn en niet om een blauwdruk. Situaties kunnen op papier hetzelfde lijken terwijl in de praktijk er alle aanleiding is om verschillend op te treden. Het is aan de boa om in de specifieke situatie te beoordelen welke vorm van optreden past bij de gedraging.

1.2.3 Informatie gestuurd handhaven

Bij professionalisering hoort dat we steeds meer kijken naar wat de mogelijkheden zijn op het gebied van informatie gestuurde handhaving (IGH). In het digitale tijdperk zijn er steeds meer mogelijkheden om informatie uit verschillende bronnen te koppelen. IGH kan handhaving van de wet- en regelgeving efficiënter en effectiever maken door koppeling van de digitaal beschikbare informatie. Door het implementeren van de IGH kun je op voorhand problemen in wording constateren waardoor je efficiënt kan sturen en de boa's strategisch kan inzetten. Als we aan de voorkant van bepaalde problemen kunnen komen is het mogelijk dat we de situatie klein kunnen houden en niet vervallen in symptoombestrijding.

Tevens is het met IGH mogelijk om een strategische afwegingen te maken qua planning en inzet van boa capaciteit. Met de implementatie van IGH is wel een andere manier van handhaven noodzakelijk en dat zal een hoop flexibiliteit en creativiteit vragen van de boa's. Om te beginnen is het van belang dat er veelvuldig en op een eenduidige manier geregistreerd wordt in BRS zodat de informatie vanuit het systeem goed geanalyseerd kan worden en gebruikt als startinformatie voor een onderzoek of voor preventiedoeleinden.

Informatie gestuurd handhaven heeft voor- en nadelen. Enkele voordelen zijn:

- een compleet dossier
- betere preventie
- een grotere pakkans
- knelpunten signaleren
- efficiëntere inzet uren

Een aantal nadelen van informatie gestuurd handhaven zijn:

- voortdurende ontwikkeling ict
- privacy onder druk
- up-to-date is noodzaak
- minder flexibel

1.2.4 Wijze van optreden bij overtredingen bij Natuur- en Milieuovertredingen.

Voor natuur- en milieuovertredingen kennen we de Landelijke Handhavingsstrategie (LHS) van het Openbaar Ministerie. Hierin zijn een aantal overtredingen van de natuur- of milieuwetgeving door het Openbaar Ministerie benoemd als “kernbepaling”.

Bij overtredingen van kernbepalingen kan afgezien worden van sanctionerend optreden en volstaan worden met een waarschuwing indien sprake is van een overtreding die:

- Niet doelbewust is begaan en
- Een kennelijk incident betreft en
- Gering van omvang is en
- Van een overigens goed nalevende overtreder,
- Die onverwijd afdoende maatregelen heeft getroffen.

De boa's van Staatsbosbeheer volgen de LHS en handhaven op grond van de hierboven genoemde regelgevingsgebieden in ieder geval op de hieruit voortvloeiende lichte overtredingen, complexe overtredingen en lichte misdrijven. Onder lichte misdrijven wordt in dit geval verstaan: zaken waar per definitie geen uitgebreid opsporingsonderzoek voor nodig is. Waar mogelijk wordt een BsB-m uitgeschreven of een SAM pv. De landelijke handhavingstrategie (LHS) gaat uit van het principe dat de boa's zo licht mogelijk starten met interveniëren gericht op herstel en dat ze snel overstappen op zwaardere interventie als naleving uitblijft. De LHS is meer bestuurlijk geïntendeerd dan strafrechtelijk.

1.2.5 De-escalatie - doorpakken

De boa's van Staatsbosbeheer vervullen hun handhavingstaak vanuit de rol van gastheer. Dit betekent dat we (in alle redelijkheid) uitleggen waarom de regel er is en waarom er (repressief) tegen opgetreden wordt. Op deze wijze wordt al getracht escalatie te voorkomen. Daarnaast dient de boa ook te weten waar hij het over heeft. Zowel qua regelgeving als qua bevoegdheden.

Ook zal de boa qua houding / gedrag en woordkeuze trachten overtredingssituaties niet te laten escaleren. Als blijkt dat dit niet lijkt te gaan lukken wordt een inschatting gemaakt van de consequenties van direct doorpakken versus assistentie afwachten. Inzet hierbij is dat getracht wordt iedere situatie zonder gebruik van geweld op te lossen.

1.3 Gebruik BRS

1.3.1 Registreren bevindingen

Iedere boa bij Staatsbosbeheer registreert zijn bevindingen in het Boa Registratie Systeem (BRS). In dit systeem kun je van iedere surveillance de bijzonderheden, gecontroleerde onderwerpen, incidenten, waarschuwingen, inbeslagnames en processen-verbaal registreren/opmaken. In de richtlijn BRS staat omschreven hoe je het systeem invult en wanneer. Deze handleiding is te vinden op digitalis en is bekend bij de boa's.

Per kwartaal maakt de boa-coördinator een BRS overzicht voor de teamleiders en de Boswachter publiek. Hieruit kan o.a. worden opgemaakt of boa's gebruik maken van het systeem en wat zij tegenkomen in het veld. Deze rapportage wordt vervolgens onder de aandacht gebracht van het provinciaal management team (PMT).

Wanneer er bijzonderheden zijn m.b.t een boa en zijn of haar inzet, mutaties en of andere zaken brengt de boa-coördinator dit onder de aandacht bij zijn teamleider.

Daadwerkelijk gebruik wordt structureel gecontroleerd door de boa-coördinator en bespreekbaar gemaakt indien nodig. Mutaties worden ten alle tijden opgemaakt in het ASTMA model zodat dit de eenduidigheid en leesbaarheid ten goede komt. Een goede mutatie is een mooi visitekaartje naar onze partners, die ook registreren in BRS maar ook voor de politie die onze mutaties kan gebruiken als startdocument in een onderzoek.

1.3.2 De BRS registratie volgens ASTMA model

Aanleiding van het incident

Situatie van het incident

Toedracht van het incident

Maatregelen genomen n.a.v. Incident

Afhandeling die je hebt gedaan n.a.v. Incident

A	Op [dag, datum en tijd] surveilleerde ik, rapporteur/verbalisant [naam] in het gebied [naam] te [gemeente] voor een controle op de naleving van de door Staatsbosbeheer gestelde toegangsbepalingen. Het is mij ambtshalve bekend dat er door diverse mountainbikers op regelmatige basis over de voetpaden gereden wordt en deze geen gebruik maken van de daarvoor bestemde en aangelegde mountainbikeparcoursen.
S	Als Staatsbosbeheer krijgen wij met enige regelmaat meldingen binnen over de agressieve wijze waarop mountainbikers gebruik maken van de voetpaden in het gebied. De meldingen variëren van het omver fietsen van voetgangers op de wandelpaden, het spugen en verbaal agressief reageren als er iets van gezegd wordt.
T	Ik zag dat er op het voetpad ter hoogte van [markant punt of straatnaam] een persoon met hoge snelheid mijn kant op gefietst kwam. Ik zag dat deze persoon reed op een rood met gele mountainbike en geen gebruik maakte van het officiële mountainbike parcours. Vervolgens zag ik dat deze persoon met zijn rechter arm een veegbeweging maakte in de lucht en hoorde dat hij met luide stem in mijn richting riep 'AAN DE KANT'!
M	Hierop heb ik deze persoon een stopteken gegeven en zag dat hij hier geen gehoor aan gaf. Hierop heb ik hem op niet misverstaande wijze gevorderd te doen stoppen en mij zelf hierbij kenbaar gemaakt als BOA van Staatsbosbeheer. Ik zag dat de man nu wel gehoor gaf aan mijn vordering, omdraaide en naast mij tot stilstand kwam. Nadat ik hem ter zaken dienende had ingelicht overhandigde de man mij een geldig identiteitsbewijs.
A	Hierop heb ik de betrokkene mededeelt dat hij geverbaliseerd werd en hem de verdere procedure medegedeeld. De man begreep wat ik hem had medegedeeld en wat de reden was van de controle. Daarnaast gevraagd verklaarde hij mij het navolgende 'korte verklaring van de betrokkene'. Ik heb de betrokkene een afschrift van zijn beschikking overhandigd en zag dat hij lopend zijn weg vervolgde.

1.3.3 Overtredingen door/namens Staatsbosbeheer

Indien geconstateerd wordt dat er in een gebied overtredingen gepleegd worden door of namens Staatsbosbeheer wordt dit direct besproken met betrokken collegae of het beheerteam. Deze oog- en oor functie wordt ingevuld om te voorkomen dat Staatsbosbeheer tegen een proces-verbaal, opgemaakt door een andere organisatie, aanloopt.

1.4 Regelgevingsgebieden

De focus van de handhaving ligt op de volgende regelgevingsgebieden:

- Toegangsregels

Hieronder vallen vooral de door onszelf en door schappen opgestelde toegangsbepalingen voor de diverse gebieden op grond van artikel 461 van het Wetboek

van Strafrecht maar ook de voor de Natura2000 vastgestelde toegangsbeperkingen en – beperkingen.

- **Natuur en milieu**
Hieronder vallen onder andere vis- en wildstroperij, roofvogelvervolging, dumpingen van afval, lozingen in bodem of water, plukken of snijden van beschermde planten en verstoring van dieren of vogels.
- **Overlast**
Hieronder wordt verstaan de overlast die bezoekers aan elkaar bezorgen bijvoorbeeld met een loslopende hond, motorcrossers, mountainbikers in de terreinen (buiten paden) of (geluid)overlast bij verblijfsrecreatie (waaronder ook vliegen met drones).
- **Verkeer**
Hieronder vallen onder andere fietsen op een voetpad, ruiters buiten de ruitersporen of auto's op fiets- of voetpaden. Ook varen in afgesloten wateren en snel-varen op plaatsen waar dit niet is toegestaan vallen hieronder.
- **Strafrecht**
Hieronder vallen vernielingen, diefstal van onze eigendommen, naaktrecreatie, onzedelijk gedrag, agressie en geweld en eenvoudige stroperij.

Vanuit de risicomatrixen zullen prioriteiten komen die in één van de regelgevingsgebieden liggen. Zij bepalen, naast deze algemene volgorde, de prioriteiten en capaciteitstoedeling voor de handhaving komend jaar.

1.5 Veiligheid Boa's

Boa's lopen in hun werk een groter risico geconfronteerd te worden met agressie en/of geweld. Staatsbosbeheer neemt landelijk maatregelen om de Boa's beter toe te rusten op situaties waarin zij ondanks preventieve maatregelen onverhoopt daar mee geconfronteerd worden. Uitgangspunt blijft: veilig weer naar huis.

Boa's dienen de aan hen verstrekte middelen, dienend om op een zo veilig mogelijke wijze de boa-taak te vervullen, tijdens de surveillance bij zich te hebben. Het gaat dan om:

- Koppel met geweldsmiddelen om;
- C2000 portofoon bij zich en aan. Aangemeld bij de meldkamer;
- Steekwerend vest bij zich en zo nodig aan conform "Besluit beperkte draagplicht veiligheidsvest";
- Bodycam bij zich en aan conform "Werkvoorschrift gebruik"

2 Provinciale doelen

In dit hoofdstuk worden de doelen voor de provinciale eenheid aan de hand van de vier resultaatgebieden uit het ondernemingsplan benoemd.

2.1 Beter beschermen:

Utrecht is een provincie met verschillende natuurgebieden met hierin veel beschermde flora- & faunasoorten. Deze gebieden tezamen vragen om een goede bescherming van de natuurdoelen zoals deze zijn omschreven in Natura 2000, SNL.

2.2 Meer beleven:

Naast een goede recreatieve zoning is het belangrijk om de bezoekers van onze terreinen een veilig gevoel te geven, onderlinge overlast te beperken en als gastheer aanwezig te zijn. Bescherming van de flora en fauna in onze terreinen in combinatie met hoge bezoekersaantallen maken het noodzakelijk openstellings- en/of toegangsregels te stellen.

Controle op naleving hiervan is een belangrijke taak.

2.3 Duurzaam benutten:

Op allerlei manieren worden de natuurgebieden in Utrecht duurzaam benut. Hierin ligt een specifieke taak voor de Boa, hij signaleert en adviseert op het gebied van wet- en regelgeving. En voert toezicht uit op vergunde evenementen en activiteiten in het gebied.

2.4 Een excellente publieke organisatie:

Toezicht en handhaving is een vakgebied wat door professionele boa's wordt uitgevoerd. Kernwaarden als transparant naar burgers toe, gastheerschap, samenwerking en operationele effectiviteit vormen belangrijke bouwstenen om hieraan te voldoen.

Als we optreden dan doen we dat met inachtneming van de onderstaande uitgangspunten behorend bij de competentie Ethisch en Integer handelen:

- ✓ Ethisch handelen
 - handelt consequent in lijn met de binnen de organisatie geldende ethische maatstaven, normen en waarden;
 - doet geen concessies aan ethische maatstaven;
 - houdt ook in moeilijke tijden vast aan bepaalde principes en waarden;
 - is bereid een impopulair standpunt in te nemen als aan belangrijke principes wordt getornd.
- ✓ Integer handelen
 - Toont zich eerlijk, betrouwbaar en rechtschapen;
 - communiceert open en duidelijk over de eigen bedoelingen, intenties en acties;
 - respecteert vertrouwelijkheid;
 - gaat discreet om met gevoelige zaken;
 - vermijdt het opzettelijk misleiden en manipuleren van anderen;
 - houdt zich aan gemaakte beloftes.
- ✓ Verschillen tussen mensen respecteren
 - Accepteert verschillen tussen mensen (in seksuele geaardheid, opleidingsniveau, religie, gewoonten en gebruiken);
 - handelt vanuit het principe dat iedereen recht heeft op gelijke kansen;
 - behandelt iedereen rechtvaardig;
 - handelt onbevooroordeeld.
- ✓ Omgevingsverantwoord handelen
 - Houdt in het handelen rekening met de omgeving (sociale omgeving, maatschappij, milieu);
 - houdt bij het nemen van beslissingen rekening met de consequenties voor de omgeving;
 - benadrukt de verantwoordelijkheid van de organisatie voor de omgeving en brengt dit zelf ook in de praktijk;
 - signaleert dat de omgeving door de eigen organisatie afbreuk wordt gedaan.

3 Organisatie structuur

3.1 Huidige organisatie

In dit hoofdstuk is de provinciale situatie behandeld, waarbij de situatie in 2024 is beschreven en de drie gebieden en hun aanpak nader uiteen is gezet.

3.2 Organisatie 2024

Provinciehoofd

J. Both

Provinciaal BOA-coördinator



Programma managers SGL



Teamleiders



(west)

(oost)

Toezicht en handhaving ziet er in 2024 als volgt uit:

- één provinciaal Boa- coördinator;
- 1 FTE boa in Utrecht oos
- 0.5 FTE boa in Utrecht west
- 1 FTE boa in SGL B
- 2.5 FTE boa in SGLA

In het jaar 2024 zijn alle FTE uren gedraaid zover als tijdens het opstellen van dit document voorzien kan worden. Grote wens is het uitbreiden van de FTE formatie in de SBB gebieden en tevens op de gebieden van SGL B.

De transitie van Recreatie midden-Nederland naar Staatsbosbeheer heeft afgelopen jaar verder vorm gekregen en ook binnen toezicht en handhaving beginnen de structuren meer ingesleten te raken. Een ieder weet elkaar steeds beter te vinden en automatiseren beginnen vorm te krijgen. De samenwerking gaat steeds beter. Hier gaan we de komende jaren meer vorm aan geven en blijven streven naar uitbreiding FTE voor de Boa's binnen onze PE. Onlangs is ook door het provinciehoofd aangegeven dat 2025 nog als transitiejaar gekenmerkt is.

3.3 Ontwikkelingen:

3.3.1 Drie gebieden en hun sectorale aanpak

De Provincie Utrecht is opgedeeld in west en oost om het Boa beleid goed af te stemmen en aan te sturen. Elk gebied heeft zijn eigen kenmerken en problematiek waar onze boa's een professionele werkwijze hebben. Deze werkwijze is vastgelegd in een Uniform optreden. Deze zijn voor zover gereed als bijlage toegevoegd.

- SBB west *Uniform optreden als bijlage 2 bijgevoegd*
- SBB Oost. Uniform optreden volgt in 2025
- SGL A Uniform optreden volgt in 2025
- SGL B *Uniform optreden als bijlage 1 bijgevoegd*
-

We kiezen voor een gerichte regionale aanpak, daar dit de meest efficiënte manier is om Boa's aan te sturen en in te zetten want:

- Het beperkt de reistijd.
- Het regelen van weekend diensten is makkelijker.
- Het gebied is kleiner en daardoor beter behapbaar.
- Terreinkennis is aanwezig
- Gevoeligheden bij burens is bekend.
- Vaste aanspreekpunten voor netwerkpartners en andere contacten

De Boa coördinator is in deze deelgebieden het eerste aanspreekpunt waar nodig op elk vlak wat betreft toezicht en handhaving. Zo behoudt hij de binding met het gebied en de Boa's en het helpt om spelende zaken met de teamleiders zo goed mogelijk af te stemmen.

Toezicht- en handhavingsprioriteiten worden aangepakt. Dit kan middels reguliere surveillance maar ook in samenwerkingsverband met onze ketenpartners. Daarnaast is preventie en gastheerschap een belangrijk onderdeel.

De boa inzet is vastgelegd in een flexibel boa rooster welke is opgesteld om een zo dekkend mogelijk boa toezicht te kunnen leveren. Leidend hierin is om er te zijn wanneer de recreant er is. Hierin zijn eveneens avonddiensten en weekenddiensten verwerkt. Afwijken van het rooster wordt regelmatig gedaan voor een betere kwaliteit van toezicht-handhaving als de praktijk hierom vraagt. Wijzigingen zijn enkel toegestaan na toestemming van de Boa-coördinator en/of teamleider.

3.3.2 Inzet capaciteit

In Utrecht is het streven om de Boa's in de BE zo efficiënt mogelijk in te zetten. In 2024 is in het rooster vastgelegd dat elke boa om het weekend werkt en 1 a 2 avonddiensten per week draait. Waar mogelijk worden de avonddiensten gedraaid met een collega van SBB. Is dit vanwege de beperkte capaciteit niet mogelijk wordt er gekeken naar een samenwerking met een collega van een ketenpartner. Buiten de plekmomenten wordt er door de boa's binnen de PE ook samengewerkt buiten hun aangewezen gebieden. Dit gebeurt tevens tijdens handhavingsacties.

SGL B (Vinkeveen)

█ is onze Boa op en rondom de Vinkeveense Plassen. Hij werkt hier al jaren en weet van de hoed en de rand. █ werkt conform rooster om het weekend en heeft op verschillende dagen avonddiensten. Het werk op het water is zeer afhankelijk van het weer en vraagt een hoge mate van flexibiliteit. Groot probleem is dat we op Vinkeveen maar 1 FTE hebben wat praktische problemen oplevert met de avonddiensten op het water en tevens met evenementen. Hierover zijn we druk in overleg om de FTE inzet te verhogen naar 2.5 FTE. Waar mogelijk wordt bijgesprongen door andere collega's binnen de PE.

SGL A (Maarssen)

█, █, █ vervullen 2 FTE binnen deze gebieden. Hierin worden zijn aangevuld door █ welke 0.5Fte vervuld binnen deze gebieden. Alle drie werken ook conform het boa rooster en draaien ze om het weekend hun diensten. Hierin draait █ haar 0.5 FTE zoveel mogelijk gezamenlijk met █, █ en █ hun diensten zijn zo gepland dat we een zo goed als mogelijke dekking hebben. Waar nodig wordt hier gezocht naar de samenwerking met ketenpartners en gewisseld van diensten na overleg en toestemming met de coördinator en/of teamleider.

Staatsbosbeheer -west

█ draait 0.5 FTE in de westelijke helft van onze PE. Hier kunnen we lang of kort over praten maar dit is gewoon te weinig voor een goede degelijke handhaving. De invulling van haar uren wordt net zoals bij de andere conform rooster gedraaid. Waar nodig en/of noodzakelijk springen collega's bij.

Staatsbosbeheer - oost

█ is de fulltime boa voor de gebieden in de oostelijke helft van de PE. █ werkt eveneens conform rooster waarin hij flexibel is qua inzet van zijn uren.

Door de beperkte beschikbare capaciteit is het van belang dat de BOA zo efficiënt mogelijk werkt. Dit betekent dat sommige gebieden minder aandacht krijgen dan gewenst, omdat de druk daar minder aanwezig is. Dit betekent echter wel dat we in die gebieden minder zichtbaar zijn waardoor er meer ruimte is voor eventuele overtredingen/vernielingen enz. Het andere effect is dat we in sommige gebieden van netwerkpartners en bezoekers horen dat ze ons 'nooit' zien. De beste manier om dit tegen te gaan is door middel van extra capaciteit en op zijn minst er voor te zorgen dat iedere BE meerdere BOA's heeft zodat zij taken kunnen verdelen en ieder weekend aanwezig kunnen zijn. Tot die tijd zullen er telkens weloverwogen keuzes gemaakt moeten worden waar de aandacht op gericht gaat worden en hier ook de consequenties van aanvaarden. Dit gaat in overleg tussen de boa coördinator en teamleider. Wat een zorgenkind is blijft de 1 FTE op SGL B, hier wordt hard aan gewerkt voor uitbreiding in 2025.

3.3.3 Vinkeveen Veilig

Op de Vinkeveense Plassen hebben we voor de transitie enkele jaren invulling gegeven aan het project Vinkeveen veilig. Dit project is in het leven geroepen voor de invulling van extra handhaving op specifieke overlast punten en de avond/weekenddiensten. Hiervoor werd door de gemeente de Ronde Venen 20.000 euro beschikbaar gesteld. Sinds de transitie is dit project niet meer uitgevoerd en wordt er gewerkt om de vaste FTE te verruimen van 1 naar 2.5 FTE (basis op orde).

3.4 Verantwoordelijkheden:

Ten aanzien van de verantwoordelijkheden behorend bij het proces opstellen, vaststellen en uitvoeren handavingsplan:

Hoofd Provinciale eenheid:

- Eindverantwoordelijk voor provinciale eenheid (PE).
- Verantwoordelijk voor boa-capaciteit in PE.

Teamleider/gebiedsmanager:

- Hiërarchisch verantwoordelijk voor team/beheereenheid (BE).
- Verantwoordelijk voor dagelijkse gang van zaken binnen BE.
- Stuurt (zoveel mogelijk i.o.m. PBC) op adhoc zaken waar boa inzet bij nodig is.

Provinciaal BOA- coördinator:

- Procesverantwoordelijk voor opstellen handavingsplan en accordering door PMT.
- Verantwoordelijk voor realisatie prioriteiten uit het handavingsplan.
- Verantwoordelijk voor inzet boa's conform handavingsplan (rooster / planning).
- Gesprekspartner voor teamleider/gebiedsmanager over boa-zaken en boa-inzet.
- Vraagbaak voor boa's binnen de PE

Boa's:

- Verantwoordelijk voor daadwerkelijke uitvoering van de aandachtspunten uit het handavingsplan en de terugkoppeling hierover in BRS.
- Verantwoordelijk voor werkgebied
- Onderhouden en opbouwen lokale contacten
- Onderhouden en opbouwen samenwerking partners

3.5 Kwartaalrapportages en jaarverslag:

De PBC maakt per kwartaal een BRS-rapportage en levert deze aan de teamleiders. Deze rapportage wordt vervolgens onder de aandacht gebracht van het PMT zodat duidelijk wordt wat de voortgang, knelpunten en resultaten zijn van de aandachtspunten uit het handavingsplan.

Wanneer er bijzonderheden zijn m.b.t een boa en zijn of haar Inzet, mutaties en of andere zaken brengt de PBC dit niet alleen onder de aandacht bij het PMT maar sluit hij voor behandeling ook aan bij het PMT-overleg.

3.6 Middelen:

Boa's beschikken over middelen om hun werk goed en vooral ook zo veilig mogelijk uit te voeren. Door de verstrekking van deze middelen zorgt de werkgever vanuit zijn verantwoordelijkheid ervoor dat de medewerker zijn werkzaamheden zo veilig mogelijk kan verrichten. De medewerker is dan ook verplicht deze middelen bij zich te hebben tijdens het uitvoeren van de boa-taak. Deze verplichting geldt voor:

- Boa legitimatie bij je tijdens surveillance
- Dragen koppel met geweldsmiddelen
- C2000 portofoon, inclusief aanmelden bij meldkamer
- Steekwerend vest, conform draagvoorschrift.

Geweldsmiddelen, C2000 en steekwerend vest en bodycams zijn middelen die centraal door de LBC worden aangeschaft.

Zoals hiervoor benoemd valt de aanschaf en vervanging van materialen, maar ook abonnementen en opleidingen die voor iedere boa noodzakelijk zijn onder de LBC.

3.6.1 Uitbreiding geweldsmiddelen

Er zal gekeken moeten worden of de uitrusting van onze BOA's nog toereikend genoeg is. Onze BOA's beschikken nu over de wapenstok, transportboeien en pepperspray en niet over het vuurwapen. Daar waar je sommige BOA's van andere organisatie deze uitbreiding wel ziet krijgen. De BOA's in het buitengebied lopen nu meer risico dan een X aantal jaren geleden. De politie maakt nog steeds een terugtrekkende beweging uit het buitengebied en kampt nog steeds met veel tekorten. De criminaliteit daarentegen verplaatst zich steeds meer naar de buitengebieden en de samenleving verhard. De kans dat je tijdens je surveillance op zware criminaliteit stuit is dus groter geworden en blijft voor de BOA onvoorspelbaar. Daarnaast is de dekking van het C2000 portofoon nog niet optimaal en is er soms geen enkel bereik met de meldkamer. Tevens is de gebiedskennis van de lokale politie aanzienlijk minder geworden en duurt het lang voordat de politie ter plaatse is.

Onze BOA's werken veel samen met BOA's van naastgelegen terreinen. Het komt dan ook regelmatig voor dat onze BOA met een vuurwapendragende BOA op de auto zit of deelneemt aan dezelfde controles. Daarbij loopt onze BOA dus meer risico. Aangezien de vuurwapende dragende BOA's vaak op naastgelegen, en soms op aaneengesloten, terreinen werken, is het dus heel aannemelijk dat onze BOA's hetzelfde risico lopen als zij. De crimineel houdt overigens geen rekening met grenzen.

3.7 Beleid Staatsbosbeheer inzake solo surveillance

Begin 2021 is het boa beleidskader vastgesteld door DT en OR. Hierin zijn een aantal aspecten van het boa-beleid binnen Staatsbosbeheer benoemd. Onder andere de taak van de boa en de wijze waarop deze uitgevoerd wordt is hierin opgenomen.

Daarnaast zijn uitgangspunten voor het optreden van de boa:

- eigen veiligheid gaat boven alles ('s avonds weer veilig naar huis)
- handhavers gaan in koppels op surveillance indien:
 - ze werken tussen zonsondergang en zonsopkomst of
 - er vooraf wordt ingeschat dat er een behoorlijk risico is verbonden aan het optreden tijdens de daguren of
 - dit voor de aard van de uit te voeren werkzaamheden wenselijk of noodzakelijk is.
 - Momenteel word er gewerkt aan een protocol voor boa diensten op het water, deze word uitgedragen zodra die vastgesteld is.

Alleen of samen op pad? Als bovenstaande punten niet aan de orde zijn is op deze vraag geen eenduidig antwoord te geven. Dit verschilt per situatie, gebied en boa. Wanneer mogelijk is het aan te raden om samen met een collega of samenwerkingspartner een surveillance dienst of actie uit te voeren. Samen sta je sterker en tevens kun je van elkaar leren. Dit is echter niet altijd mogelijk, daarnaast kun je tijdens reguliere werkzaamheden in het veld ook op een situatie stuiten waarbij handelen gevraagd is.

Iedere boa dient een goede inschatting te maken voor dat hij of zij op pad gaat dan wel tot handelen overgaat in een bepaalde situatie. Tevens is het raadzaam bij risicovolle situaties van te voren contact te zoeken met de meldkamer van de politie via de C2000 portofoon en schroom niet om terug te stappen uit een situatie en om assistentie te vragen. Denk hierbij aan de richtlijn 'SGO'.

4 Provinciale situatie, trends, problemen en risico's

4.1.1 Het werk van de BOA

Het werk van de Boa verandert met de samenleving mee en vraagt om veel flexibiliteit en professionaliteit. Er is meer sprake van polarisatie en de burger wordt steeds mondiger. Denk hierbij bijvoorbeeld aan de komst van de wolf, het stikstofprobleem en de inflatie. Het zorgt voor de BOA vaker voor vervelende gesprekken.

Ook de manieren van recreatie veranderen in hoog tempo. Fietspaden die worden gebruikt door elektrische steps, elektrische scooters, gravelbikes en bakfietsen. Gebieden die worden voorzien van geocachen of wandelroutes die enkel online zijn te vinden en daarbij van de gebaande paden afgaan. Het zorgt voor meer conflicten tussen de verschillende recreanten. Is er nog plek voor alles? En hoe zit het met de natuur?

Daarnaast is er een toename van daklozen en mensen met een psychische stoornis die de BOA tijdens zijn werkzaamheden tegenkomt in de natuur. Ben je dan gastheer, handhaver of misschien wel zorgverlener? Ook dit vraagt om de nodige kennis, netwerk en inschattingsvermogen van de BOA.

Al met al zorgt de veranderende samenleving ervoor de BOA allrounder moet zijn dan voorheen en zich moet blijven meebewegen met de samenleving.

4.2 Constateringen in het gebied:

Onderstaand een tabel met de in BRS geregistreerde constateringen, waarschuwingen, processen-verbaal en eventueel inbeslagnames. Deze worden per boa apart gemuteerd, echter zijn er ook mutaties waarin meerdere boa's verwerkt zijn. Hierdoor kan er een kleine overlapping zijn qua schap en of werkgebied. Naast deze mutaties zijn er ook mutaties en/of processen-verbaal die door een ketenpartner zijn verwerkt en hier dus niet in verwerkt zijn. Het aantal waarschuwing geeft niet helemaal een juist beeld. Er wordt namelijk ook veel 'mondeling' gewaarschuwd voor kleine overtredingen welke niet allemaal verwerkt worden in het systeem. De aantallen die te zien zijn zijn waarschuwing waarbij de identiteitsgegevens officieel zijn vastgesteld en in het systeem verwerkt. We kunnen er vanuit gaan dat bijvoorbeeld iedere constatering met betrekking tot 'loslopende honden waar dat niet is toegestaan' een waarschuwing heeft gekregen

Na de Covid pandemie is duidelijk te zien dat mensen meer gebruik maken van onze terreinen. Dit is in veel gevallen een goede ontwikkeling maar zorgt uiteraard ook voor meer incidenten. Op veel overtredingen is een stijgende lijn te zien vergeleken met een jaar eerder. De meest opvallende stijging is te zien met betrekking tot dumpen lachgascilinders en ook vernielingen.

Vaak komen meldingen binnen via mond tot mond of telefonisch, helaas is hierop de aanrijtijd te lang of word de melding pas op een later tijdstip gedaan. De pakkans op bv vernieling is in deze dan erg klein. Geprobeerd word de recreant zo goed mogelijk te adviseren op de juiste wegen te bewandelen voor het verwerken en met succes kunnen oppakken van deze meldingen.

2024

	Constateringen	Waarschuwing	Proces-verbeel	Inbeslagname
SGL-B	605	145	25	0
SGL-A				
SBB West	434	98	84	1
SBB Oost	658	85	142	

4.3 Risico's op basis van risicomatrixen:

Het risico matrix voor de PE Utrecht moet in 2025 ge-update worden. In 2024 is dit helaas niet gelukt.

5 Prioriteiten en focus 2025

Aan de hand van de constatering en meldingen gezien over de hele provincie, komen onderstaande punten er uit als prioriteiten 1 en 2. Door de beperkte beschikbare capaciteit zal de focus daarom ook voornamelijk op onderstaande punten liggen.

SBB west+ Oost

- Loslopende honden
- Buiten wegen en paden
- Verboden gebied / na zonsondergang - voor zonsopkomst
- paard op niet toegestaan pad of groenstrook (eventueel met kar)
- dumping afval
- eenvoudige stroperij
- vernielingen
- overlast Jeugd
- lachgas
- Personen zonder vaste woon/verblijfplaats

SGL-A

- Loslopende honden
- Buiten wegen en paden
- Verboden gebied / na zonsondergang - voor zonsopkomst
- paard op niet toegestaan pad of groenstrook (eventueel met kar)
- dumping afval
- eenvoudige stroperij
- vernielingen
- overlast Jeugd
- lachgas
- Hussen
- motorrij scholen

SGL B

- Loslopende honden op de eilanden
- Hondenverbod op de eilanden
- dumpen afval van op legakkers.
- dumpen afval op eilanden in voor en naseizoen
- vis stroperij zowel beroeps als particulier
- vernielingen schapseigendommen
- Binnenvaart politie reglement

Na vele jaren onduidelijk is er in 2024 een stap gezet met een nieuw plan omtrent het verwijderen van "wrakken" uit het vaarwater en of de vaarwegen. We hopen hier in 2025 een grote slag mee te kunnen maken.

Provinciaal gezien kun je stellen dat de prioriteit ligt bij het overtreden van de toegangsbevestigingen / artikel 461 WvSR. Dit komt omdat er verschillende onderwerpen onder dit artikel weggezet kunnen worden. Het is aannemelijk dat dit met enige regelmaat wordt overtreden en de pakkans is reëel. De BOA loopt een klein risico wanneer hij hier tegen optreedt. Per gebied verschillen de toegangsbevestigingen, zo zijn de eilanden op SGL-B bijvoorbeeld wel toegankelijk tussen zonsondergang en zonsopkomst en zijn de SBB terreinen of terreinen van SGL-A verboden tussen zonsondergang en zonsopkomst

Het dumpen van enige afval blijft in de meeste gebieden een probleem wat lastig te bestrijden is. Het gebeurt met enige regelmaat, brengt veel kosten met zich mee en de pakkans is klein. De BOA loopt een groot risico bij het optreden hier tegen wanneer het druggerelateerd is. Het dumpen van lachgas cilinders is groeiende en hier lopen de BOA's dan ook veelvuldig tegenaan. Zolang als mogelijk worden deze afgevoerd via de gemeentes.

Stroperij vindt in alle gebieden plaats. Mogelijk gebeurt het vaker dan daadwerkelijk bekend is. Vaak zijn er geen sporen, aanknopingspunten of bewijsmateriaal. De BOA loopt een groot risico als hij hier tegen optreedt of in het ergste geval bij toeval tegenaan loopt.

Convenanten en afspraken m.b.t. samenwerking

In Utrecht is een provinciaal convenant ondertekend door de meeste terrein beherende organisaties, gemeenten met veel natuur terreinen, Rijkswaterstaat en Politie. Provincie breed wordt opgetreden op elkaars grondgebied zoals bij acties en heterdaadsituaties. Het is niet de bedoeling om zelfstandig in het terrein van een ander te surveilleren behalve als hierover afspraken zijn gemaakt op dit in overleg met de betreffende organisatie is.

Per gebied verschilt de intensiteit van samenwerking en het aantal deelnemende partijen.

In de meeste regio's vinden maandelijks overleggen plaats onder de noemer van 'Groennetwerk'. Dit zijn informele overleggen waarbij het doel is om kennis, ervaring, problematiek en een plan van aanpak met elkaar te bespreken. Deelnemende partijen zijn: De Politie, terreinbeherende organisaties, particulieren landgoederen, gemeentes, en Korpschepingen. Vanuit dit netwerk worden veelvuldig gezamenlijke acties gepland. Naast deze overleggen vindt er ook een jaarlijkse BOA praktijkdag plaats met als doel om kennis met elkaar te delen. De regio coördinatoren, welke zijn aangesteld door de Provincie, zijn samen met de politie in principe degene die de regio in de samenwerkingsverbanden nemen. Per BE blijkt dit in de praktijk wel te verschillen en te zien is dat het persoonsafhankelijk is. Het onderhouden en verbeteren van de samenwerkingsverbanden blijft een continu proces.

Ps. Convenant samenwerken in provincie Utrecht als extern PDF document meegestuurd.

Bijlage 1:



**RECREATIESCHAP
STICHTSE
GROENLANDEN.**

Handboek Uniform Optreden
2024/25

Programma Vinkeveense plassen e.o. (SGL B)

De Boa/Toezichthouder op de Vinkeveense plassen.

Stichtse Groenlanden beheert diverse gebieden (schappen) in de provincie Utrecht. Deze schappen bestaan op dit moment uit Stichtse Groenlanden (SGL A) en het Plassenschap Vinkeveen (SGL B)

Het Plassenschap Vinkeveen (SGL-B) is 1245 ha groot waarvan 213ha landterrein en 1035ha watergebied. Het gebied staat over het algemeen bekend om het rustige en veilige recreatie klimaat. Dit klimaat wordt bereikt en bewaakt door onder andere de inzet en aanwezigheid van de Boa/Toezichthouders van Staatsbosbeheer die in opdracht van Stichtse Groenlanden hun taken uitvoeren. In de volksmond genoemd "Boswachter".

Zij zijn dagelijks in het gebied te vinden en zijn de gastheren van het gebied en organisatie, de ogen en oren in het veld. Óók voor andere organisaties zoals bijvoorbeeld politie en gemeente.

De Boa/Toezichthouders zijn in eerste instantie toezichthouders in de zin van artikel 5.11 t/m 5.20 van de Algemene wet Bestuursrecht.

De Toezichthouder heeft geen opsporingsbevoegdheid hij controleert slechts de regelgeving. Door deze bevoegdheid kunnen zij snel en adequaat reageren op misstanden in het gebied die te maken hebben met overtredingen van de aldaar geldende gebiedsverordening. Zo kan er naar aanleiding van een geconstateerde overtreding, snel bestuursrechtelijk maatregelen worden ingezet. (last onder dwangsom, last onder bestuursdwang en de bestuurlijke boete).

Opsporingsbevoegdheid

De Boa/Toezichthouders van Staatsbosbeheer beschikken ook over opsporingsbevoegdheid conform artikel 142 Wetboek van Strafvordering en hebben daarnaast nog eens specifieke kennis en vaardigheden. Vaak is een Boa/Toezichthouder van Staatsbosbeheer gespecialiseerd in een onderdeel van de wet of in een verordening. Daardoor heeft hij of zij specifieke kennis en kan met meer kennis optreden dan bijvoorbeeld een politie, gemeente of uitvoeringsdienst. Zo moet de boa ook kennis van het strafrecht en strafvordering hebben, en kunnen, indien nodig, een proces-verbaal uitschrijven. Niet alleen het werkveld van boa's is divers. Ook de (opsporing) bevoegdheden worden op maat toegekend, dit staat vermeld in de aanstelling en domeinlijst en variëren evenzeer. De boa heeft in de regel, beperkte opsporingsbevoegdheid welke is gerelateerd aan zijn functie en taakomschrijving.

Werkzaamheden

In eerste instantie zijn de Boa/Toezichthouders "gastheer". Zij houden toezicht op de geldende gebiedsverordening, besluiten en overige wetgevingen. Zij proberen bij overtreding van de regelgeving, de recreant hiervan bewust te maken, informatie hierover te geven met het doel een fijn en veilig recreatiegebied te creëren én te behouden. Ook geven zij veel informatie over de natuur, flora en fauna en recreatie mogelijkheden in het gebied. Helaas komt het maar al te vaak voor dat de gebieden óók voor andere doeleinden dan "recreatie" gebruikt worden. Mensen die misbruik maken van de gebieden, zonder enige vorm van respect naar omgeving en natuur.

De Boa/Toezichthouders van Staatsbosbeheer zijn boa's werkzaam in domein 2, milieu, welzijn en infrastructuur. In dit domein vallen veel wetten en regelgevingen, waar zij, buiten de primaire werктаak, de geldende gebiedsverordening, dagelijks mee te maken kunnen krijgen.

Nieuwe Omgevingswet, inclusief Jacht ,schade en beheer en Natura 2000
 Waterwet
 Wet bodembescherming
 Wet milieubeheer
 Wetboek van Strafrecht
 Visserijwet 1963

Scheepvaart verkeerswet
 Binnenvaart Politie Reglement
 Wrakkenwet
 Apv. (bij enkele gemeentes)
 Wet op de dierenbescherming
 De in artikel 1 en 1a van de Wet op de economische delicten genoemde wetten en krachtens deze wetten geldende regelgeving;

Samenwerken

Al meerdere jaren heeft de Boa-toezichthouder (1,03fte) naar alle tevredenheid contact met wijkagent(en), en gemeente de Ronde Venen die ook een verantwoordelijkheid hebben naar recreatieterreinen in hun verzorgingsgebied. Hierbij horen óók zandeilanden die vanaf de weg bereikbaar zijn. (zandeiland 1,2,4,5). De Boa/Toezichthouder vaart solo in een surveillance vaartuig op de Vinkeveense plassen. Hier word momenteel hard aan gewerkt om dit uit te breiden.

Van Mei t/m September is globaal het vaarseizoen. Afgesproken is met politie dat men in het vaarseizoen zoveel mogelijk in de weekenden en daar waar mogelijk, samen een surveillance dienst draaien. De combidienst.

Het contact van de Boa/Toezichthouder met de wijkagent Vinkeveen is intensief en op basis van wederzijdse uitwisseling van actuele situaties of voorvallen in het gebied. Bijvoorbeeld overlast en incidentenproblematiek.

Over en weer wordt relevante informatie gedeeld, adviezen, ondersteuning gevraagd én gegeven. Op deze manier proberen beide organisaties de samenwerking te verbeteren en te intensiveren.

Handboek Uniform optreden Vinkeveense plassen

Om de uitvoeringstaken in een document te verwerken is het wenselijk dat er een document "Uniform optreden Vinkeveense plassen" wordt opgesteld. Het is een handleiding voor een gezamenlijk uniform optreden binnen het werkgebied de Vinkeveense plassen en geeft een globaal beeld van prioritering van overtredingen en onwenselijke situaties. Ook staat aangegeven hoe op te treden in overtredingssituaties. Het document wordt jaarlijks herzien en daar waar nodig aangepast.

Tevens hebben andere collega's, politie en gemeente, een beeld over hoe het optreden geschied binnen het gebied de Vinkeveense plassen.

Staatsbosbeheer Toezicht & Handhaving West:

Kantoor: Baambrugse Zuwe 143J Vinkeveen

Telefoon: 030 6926111

e-mail: stichtsegroenlanden@Staatsbosbeheer.nl

Boa/Toezichthouder Programma Vinkeveense Plassen:

Tel: 06- [redacted]

Boa Coordinator Utrecht:

Tel: 06- [redacted]
[redacted]@staatsbosbeheer.nl

Beheersgebied Programma Vinkeveense plassen afdeling Onderhoud

Opzichter: [redacted]
Tel: 06- [redacted]
E-mail [redacted]@staatsbosbeheer.nl

Beheersgebied Vinkeveense Plassen



Het werkgebied van de Boa van Staatsbosbeheer bestaat uit een oppervlakte van 1245 Ha waarvan 1035 ha water en de overige hectares zijn landterreinen zoals parkeerplaatsen en zandeilanden, aan- en overstapsteigers en kleine terreintjes in de buiten gebieden. In dit werkgebied is een gebiedsverordening van kracht. De verordening Vinkeveense plassen. Deze dateert uit 2009 en is dringend toe aan een upgrade. In begin 2025 staan de eerste afspraken hier vorm aan te geven. Onderstaand enkele high-lights uit deze verordening en het geadviseerde optreden van de Boa/Toezichthouder. Bij problemen in het gebied zijn er vier mogelijkheden op te treden :

Prioriteit aanduiding

1 = Aandacht daadwerkelijk op surveilleren, bij constatering verbaliseren.

2 = Aandacht, bij constatering info gastheer, registreren en/of verbaliseren.

3 = Bij constatering info gastheer

4 = Aanhouden/voorgeleiden

Algemeen voorkomende situaties

Omschrijving	Actie/aanpak	Prioriteit	Aanpak /Wet/ regelgeving
Parlevinker	Controle/ info	2	Gebiedsverordening
Snelheid VVP: 9km/u, 's nachts 6 km/u.	Controle/ info	1	Scheepvaartverkeerswet, gebiedsverordening.
Controle waterscooters. Vaarbewijs, snelheid, leeftijd.	Controle/ info "Zero tolerance"	1	Scheepvaartverkeerswet, gebiedsverordening.
Vaarwegbeheer Vinkeveen. Stremming, belemmeren, overhangend groen, wrakken en obstakels	Controle/ info	2	Scheepvaartverkeerswet, gebiedsverordening, milieu- wetgeving, bestuursrechtelijk.
Waterskivergunning op de Zuidplas	Controle/ info	2	Scheepvaartverkeerswet, gebiedsverordening, bestuursrechtelijk
Duikpenning controles zandeiland 4	Controle/ info	2	Scheepvaartverkeerswet, gebiedsverordening, bestuursrechtelijk
Beroepsvisserij	Controle, eventueel i.s.m. Milieupolitie /NVA.	2	Visserijwet 1963, WED, bestuursrechtelijk
Sportvisserij Vaak afkomstig buiten Nederland, extra aandacht	Controle/ info, eventueel i.s.m Milieupolitie.	2	Visserijwet 1963, WED
Visstroperij	Controle, eventueel Milieupolitie	1	Visserijwet 1963, WED

Omschrijving	Actie/aanpak	Prioriteit	Wet/ regelgeving
Jacht/schade bestrijding	Controle, eventueel i.s.m. Milieupolitie	2	Nieuwe omgevingswet, Wet dieren.
Afval/ oliedumping bilge water	Controle, eventueel i.s.m. Waternet, politie	1	Nieuwe omgevingswet, waterwet ,WED
Oppervlaktewaterverontreiniging, waterkwaliteit	Controle, eventueel i.s.m. Waternet, politie	1	Nieuwe omgevingswet, waterwet .WED
Afval dumpen en verbranden op de legakkers/eilanden.	Controle	1	Gebiedsverordening, Wetboek van Strafrecht, Milieu wetgeving.
Dumpen van wrakken	Controle, eventueel i.s.m. Waternet, kosten verhalen	1	Wrakkenwet, nieuwe omgevingswet, WED, waterwet, gebiedsverordening
Wegslepen/lichten schepen en wrakken	Controle, eventueel i.s.m. Waternet, kosten verhalen	1	Wrakkenwet, nieuwe omgevingswet, waterwet, WED, verordening.
Overmatig gebruik alcohol	Tijdens controle, waarnemen, melden Politie	2	
Dealen en lachgas gebruiken	Waarnemen, melden Politie	2	
Diefstal/inbraak. Inbrekers gereedschap voorhanden	Controle, waarnemen, melden Politie	1,2,4	Wetboek van Strafrecht
Verbergen(koud leggen) gestolen vaartuigen in werkgebied	Controle, waarnemen, melden Politie	1	Gebiedsverordening, Wetboek van Strafrecht
Begeleiden/controle evenementen	Controle	2,3	Gebiedsverordening
Incidenten** op de VVP Oefenen met brandweer /politie incidentenregeling en calamiteitenplan		1	Inlichten politiemeldkamer/ hulp bieden/ repressief en faciliterend optreden
Conflictbemiddeling	Waarnemen, bemiddelen, melden Politie of gemeente	1	

**= bootbrand//verdrinking/ongeval etc.

Prioriteit aanduiding

- 1 = Aandacht daadwerkelijk op surveilleren, bij constatering verbaliseren.
- 2 = Aandacht, bij constatering info gastheer, registreren en/of verbaliseren.
- 3 = Bij constatering info gastheer
- 4 = Aanhouden/voorgeleiden

Zandeiland 1 en 2

Omschrijving	Actie/aanpak	Prioriteit	Wet/regelgeving
Afspraken pachter. Toegangshek open, illegale feesten, overlast bezoekers.	Controle/info, Melding maken toezicht/exploitatie	1	Gebiedsverordening.
Paviljoen parkeren (auto's op eiland).	Controle/info Melden gemeente	1,2	Gebiedsverordening, Wegenverkeerswet.
Hondenoverlast op de stranden. Honden niet aangeliend op het eiland.	Controle/info.	1,2	Gebiedsverordening, Wetboek van Strafrecht
Van de brug afspringen Duik/springverbod.	Controle/info.	2	Scheepvaart verkeerswet.
3 dagen regeling afmeren.	Controle/info.	1,2	Gebiedsverordening, Scheepvaart verkeerswet.
Verboden af te meren	Controle/info.	1	Gebiedsverordening Scheepvaart verkeerswet
Overlast jeugd te snel varen achter zandeiland 1 en 2.	Controle/info.	1,2	Gebiedsverordening, Scheepvaart verkeerswet
Overlast jeugd, muziek, feesten, drank, intimidatie, bedreiging.	Controle/info, Kosten verhalen, melden politie	1,2,4	Gebiedsverordening, Wetboek van Strafrecht
Vernieling van groen, inventaris en gebouwen.	Controle/info, melden politie	1,2,4	Wetboek van Strafrecht
Fietsen, brommen over het eiland en het stallen daarvan buiten aangewezen plaatsen.	Controle/info.	1,2	Gebiedsverordening, Wetboek van Strafrecht
Onbevoegd snoeien van bosschage door omwonenden	Controle/info.	1	Gebiedsverordening, Wetboek van Strafrecht

Prioriteit aanduiding

- 1 = Aandacht daadwerkelijk op surveilleren, bij constatering verbaliseren.
- 2 = Aandacht, bij constatering info gastheer, registreren en/of verbaliseren.
- 3 = Bij constatering info gastheer
- 4 = Aanhouden/voorgeleiden

Parkeerterrein zandeiland 1 " Winkelpolder"

Omschrijving	Actie/aanpak	Prioriteit	Wet/regelgeving
Drugstoeristen (buitenlandse).	Controle/info, Melden politie.	3	
Parkeren motorvoertuigen op fietsenstalling.	Controle/info	1	Gebiedsverordening, Wegenverkeerwet
Parkeren camping 80 morgen.	Controle/info, Melden exploitatie	3	Gebiedsverordening.
Aantreffen afval.	Controle/info.	2	Gebiedsverordening Milieu wetgeving
Grote Parkeerplaats Achterlaten / Dumpen van voertuigen/caravans/boottrailers	Controle/info, Melden belastingdienst	2	Wetboek van Strafrecht, Milieu wetgeving.
Lang stallen van voertuigen/caravans/boottrailers	Controle/info, Melden belastingdienst	2	Gebiedsverordening, Wegenverkeerwet
Bouw/ vracht/ particulier verkeer. Stuk rijden infra, slagbomen en groenstrook.	Controle/info.	1	Gebiedsverordening, Wetboek van Strafrecht.
Rotonde Molenkade parkeren.	Controle/info.	1	Wegenverkeerwet.
Crossen met quads /crossers.	Controle/info.	1	Gebiedsverordening, Wegenverkeerswet, wetboek van Strafrecht.
Diefstal/inbraak. Inbrekers gereedschap voorhanden.	Controle, waarnemen, melden Politie.	1,2,4	Wetboek van Strafrecht
Dealen en lachgas gebruiken.	Controle, waarnemen, melden Politie.	2	

Prioriteit aanduiding

- 1 = Aandacht daadwerkelijk op surveilleren, bij constatering verbaliseren.
 2 = Aandacht, bij constatering info gastheer, registreren en/of verbaliseren.
 3 = Bij constatering info gastheer
 4 = Aanhouden/voorgeleiden

Zandeilanden 3/6/7/8/9/10/11/12

Omschrijving	Actie/aanpak	Prioriteit	Wet en regelgeving
Dumpen niet recreatief afval.	Controle/info, Kosten verhalen/op laten ruimen.	1	Gebiedsverordening, Wetboek van Strafrecht, milieu wetgeving.
Snelvaren rondom eilanden en op de plassen. Vooral jeugd.	Controle/info, melden politie.	1,2	Gebiedsverordening, Scheepvaart verkeerswet.

Overlast gevende (drank,muziek) kampeerders op zandeilanden en camping Bon.	Controle/info, melden politie.	2	Gebiedsverordening, Wetboek van Strafrecht
Kampvuur en afval achterlaten op eilanden.	Controle/info.	1,2	Gebiedsverordening Wetboek van Strafrecht
3 dagen regeling afmeren.	Controle/info.	1,2	Gebiedsverordening Wetboek van Strafrecht
Honden op het strand. Honden niet aangeliend.	Controle/info.	1	Gebiedsverordening Wetboek van Strafrecht
Hondenverbod eiland 3,4,5,8	Controle/info.	1	Gebiedsverordening Wetboek van Strafrecht
Nachtvissen, vissen zonder documenten, visstroperij.	Controle, eventueel Milieupolitie.	1,2,3	Visserijwet 1963, Wet ED.
Overlast jeugd, muziek, feesten, drank, intimidatie, bedreiging	Controle/info.	1	Gebiedsverordening Wetboek van Strafrecht
Vernieling van groen, inventaris en gebouwen.	Controle/info.	1,2,4	Wetboek van Strafrecht
Dealen en lachgas gebruiken	Waarnemen melden politie	2	
Dumpen afval/snoeihout.	Controle/info.	2	Gebiedsverordening, Wetboek van Strafrecht

Prioriteit aanduiding

- 1 = Aandacht daadwerkelijk op surveilleren, bij constatering verbaliseren.
 2 = Aandacht, bij constatering info gastheer, registreren en/of verbaliseren.
 3 = Bij constatering info gastheer
 4 = Aanhouden/voorgeleiden

Zandeiland 4

Omschrijving	Actie/aanpak	Prioriteit	Wet en regelgeving
Bij warm weer parkeerdruk stremming hulpverlenende instanties.	Controle, melden gemeente, politie.	2	Gebiedsverordening, wegen verkeerswet.
Hondenverbod.	Controle/info.	1	Gebiedsverordening, Wetboek van Strafrecht.
Dumpen afval/snoeihout.	Controle/info.	2	Gebiedsverordening, Wetboek van Strafrecht.

Controle duikpenningen.	Controle/info.	1	Gebiedsverordening, Wetboek van Strafrecht, scheepvaart verkeerswet.
Duiken bij brug en trailerhelling.	Controle/info.	1	Gebiedsverordening Scheepvaart verkeerswet.
Lang verblijven campers.	Controle/info.	2,3	Gebiedsverordening.
Dealen en lachgas gebruiken.	Waarnemen melden politie	2	
3 dagen regeling afmeren.	Controle/info.	1,2	Gebiedsverordening Wetboek van Strafrecht.
drukke bij trailerhelling parkeren boottrailers.	Controle/info.	2,3	
Parkeren fietsen, brommers. Fietsen en brommen en stallen op eiland.	Controle/info.	2,3	Gebiedsverordening Wetboek van Strafrecht.
Nachtvissen, vissen zonder documenten, visstroperij.	Controle/info.	1,2,3	Visserijwet 1963, Wet ED.

Prioriteit aanduiding

- 1 = Aandacht daadwerkelijk op surveilleren, bij constatering verbaliseren.
 2 = Aandacht, bij constatering info gastheer, registreren en/of verbaliseren.
 3 = Bij constatering info gastheer
 4 = Aanhouden/voorgeleiden

Zandeiland 5

Omschrijving	Actie/aanpak	Prioriteit	Wet en regelgeving
Hondenverbod.	Controle/info.	1	Gebiedsverordening, Wetboek van Strafrecht
3 dagen regeling afmeren.	Controle/info.	1,2	Gebiedsverordening, Wetboek van Strafrecht
Nachtvissen, vissen zonder documenten, visstroperij.	Controle/info.	1,2	Visserijwet 1963, Wet ED.
Kampvuur en afval achterlaten op eilanden.	Controle/info.	1,2	Gebiedsverordening, Wetboek van Strafrecht
Van de brug afspringen Duik/springverbod.	Controle/info.	2	Gebiedsverordening, Wetboek van Strafrecht, scheepvaart verkeerswet.
Snelvaren jeugd boot/waterscooters.	Controle/info, melden politie.	1,2	Gebiedsverordening, Scheepvaart verkeerswet.

Overlast jeugd, muziek, feesten, drank, intimidatie, bedreiging.	Controle/info.	1,2,4	Gebiedsverordening, Wetboek van Strafrecht
Dealen en lachgas gebruiken.	Waarnemen melden politie.	2	
Vernieling van groen, inventaris en gebouwen.	Controle/info, melden politie.	1,2,4	Wetboek van Strafrecht
Fietsen, brommen over het eiland en het stallen daarvan buiten aangewezen plaatsen.	Controle/info.	1,2	Gebiedsverordening, Wetboek van Strafrecht.

Prioriteit aanduiding

- 1 = Aandacht daadwerkelijk op surveilleren, bij constatering verbaliseren.
- 2 = Aandacht, bij constatering info gastheer, registreren en/of verbaliseren.
- 3 = Bij constatering info gastheer
- 4 = Aanhouden/voorgeleiden

Natuurgebied Botshol Natura-2000

Omschrijving	Actie/aanpak	Prioriteit	Wet en regelgeving
Overlast jongeren (afval, muziek).	Controle/info, melding Natuurmonumenten	2	Omgevingswet
Varen zonder ontheffing.	Controle/info, melding Natuurmonumenten	1	Wetboek van Strafrecht, Scheepvaart verkeerswet.
Vissen zonder ontheffing.	Controle/info, melding Natuurmonumenten	1	Visserijwet 1963
Wildstroperij (eieren rapen, wild verstoren/afvangen/doden).	Controle, melding Natuurmonumenten eventueel Milieupolitie.	1,2,4	Omgevingswet.
Zich bevinden op verboden grond.	Controle/info, melding Natuurmonumenten	1	Wetboek van Strafrecht.
Ongeoorloofde activiteiten in een Natura-2000 gebied	Controle/info, melding Natuurmonumenten	1	Omgevingswet, Milieu wetgeving

Contact

Team Toezicht West algemeen

Staatsbosbeheer/Recreatieschap Stichtse Groenlanden

Postbus 2, 3800 AA Amersfoort

Tel : 030-6926111

stichtsegroenlanden@staatsbosbeheer.nl

www.stichtsegroenlanden.nl

Boa/Toezichthouder Programma Vinkeveense Plassen

Staatsbosbeheer/Recreatieschap Stichtse Groenlanden

Toezicht/Handhaving: [redacted]

Gebiedsdeskundige

Tel: 06-[redacted]

Email: [redacted]@staatsbosbeheer.nl

Nationale Politie

District: Vecht en Venen

Wijkagent Vinkeveen: [redacted]

Tel: 06-[redacted]

E-mail: [redacted]@politie.nl

Gemeente de Ronde venen

Beleidsmedewerker openbare orde en veiligheid Vinkeveense plassen

[redacted]

Tel: 06-[redacted]

Email: [redacted]@derondevenen.nl

Brandweer Vinkeveen

Herenweg 107, 3645 DJ Vinkeveen

Tel: 088- 878 3280 / 112

Ambulance RAVU Standplaats Vinkeveen

Herenweg 105, 3645 DJ Vinkeveen

Tel: 030 850 1200 / 112

Bijlage 2:



Handboek Uniform Optreden 2024/25

Staatsbosbeheer Utrecht
West

Staatsbosbeheer

Postbus 2, 3800 AA Amersfoort

Smallepad 5, 3811 MG Amersfoort

T +31 30 69 26 111

Boa/Toezichthouder Staatsbosbeheer west:

Tel: 06- [redacted]

Boa Coordinator Utrecht:

Tel: 06- [redacted]

[redacted]@staatsbosbeheer.nl

Adres kantoor:
 Staatsbosbeheer
 Westbroekse binnenweg 5
 3612AE Tienhoven

Inhoudsopgave

1.	Algemene informatie	3
1.1.1	Opsporingsbevoegdheid	3
1.1.2	Werkzaamheden en samenwerking	3&4
2.	Uitwerking gebieden	5&6
	Gagelbos-Nieuw Wulven- IJsselsteinse bos- 't waalsebos	7&8
	Fort Tienhoven, Fort Ruigenhoek, Fort bij Rijnauwen en Fort het hemeltje	9&10
	Lek uiterwaarde, De bol, Honswijkerwaard, De Steenwaard en Salmsteke	11&12
	De houtkades, Willeskop, de hoge grinden en de eendenkooi broek- Blokland	13&14
	Utrechtse venen, De Meije, Bovenlanden Wilnis, Marickenland, Demmik, polder Mijnden, polder Kockengen, De Bethunepolder en de westbroekse zoden	15,16

Algemene informatie

Handboek Uniform optreden Utrecht West

Om de uitvoeringstaken in een document te verwerken is het wenselijk dat er een document "Uniform optreden Utrecht West" wordt opgesteld. Het is een handleiding voor een gezamenlijk uniform optreden binnen het werkgebied en geeft een globaal beeld van prioritering van overtredingen en onwenselijke situaties. Ook staat aangegeven hoe op te treden in overtredingssituaties. Het document wordt jaarlijks herzien en daar waar nodig aangepast.

Tevens hebben andere collega's, politie en gemeente, een beeld over hoe het optreden geschied binnen het gebied.

Bevoegdheden

Opsporingsbevoegdheid

De Boa/Toezichthouders van Staatsbosbeheer beschikken ook over opsporingsbevoegdheid conform artikel 142 Wetboek van Strafvordering en hebben daarnaast nog eens specifieke kennis en vaardigheden. Vaak is een Boa/Toezichthouder van Staatsbosbeheer gespecialiseerd in een onderdeel van de wet of in een verordening. Daardoor heeft hij of zij specifieke kennis en kan met meer kennis optreden dan bijvoorbeeld een politie, gemeente of uitvoeringsdienst. Zo moet de boa ook kennis van het strafrecht en strafvordering hebben, en kunnen, indien nodig, een proces-verbaal uitschrijven.

Niet alleen het werkveld van boa's is divers. Ook de (opsporing) bevoegdheden worden op maat toegekend, dit staat vermeld in de aanstelling en domeinlijst en variëren evenzeer. De boa heeft in de regel, beperkte opsporingsbevoegdheid welke is gerelateerd aan zijn functie en taakomschrijving.

Werkzaamheden en samenwerking

In eerste instantie zijn de Boa/Toezichthouders "gastheer". Zij houden toezicht op de geldende gebiedsverordening, besluiten en overige wetgevingen. Zij proberen bij overtreding van de regelgeving, de recreant hiervan bewust te maken, informatie hierover te geven met het doel een fijn en veilig recreatiegebied te creëren én te behouden. Ook geven zij veel informatie over de natuur, flora en fauna en recreatie mogelijkheden in het gebied.

Helaas komt het maar al te vaak voor dat de gebieden óók voor andere doeleinden dan "recreatie" gebruikt worden. Mensen die misbruik maken van de gebieden, zonder enige vorm van respect naar omgeving en natuur.

De Boa/Toezichthouders van Staatsbosbeheer zijn boa's werkzaam in domein 2, milieu, welzijn en infrastructuur. In dit domein vallen veel wetten en regelgevingen, waar zij, buiten de primaire werктаak, de geldende gebiedsverordening, dagelijks mee te maken kunnen krijgen.

De Boa/Toezichthouder draait zowel solo als gezamenlijke diensten in een surveillance. Waarbij de avonden en weekenden (daar waar mogelijk), samen een surveillance dienst draaien. Het contact van de Boa/Toezichthouder met de plaatselijke agenten of BOA's met aanliggende gebieden is intensief en op basis van wederzijdse uitwisseling van actuele situaties of voorvallen in het gebied. Over en weer wordt er relevante informatie gedeeld, adviezen, ondersteuning gevraagd én gegeven. Op deze manier proberen alle organisaties de samenwerking te verbeteren en te intensiveren.

Hoofdstuk 2

Uitwerking gebieden

Beheersgebied Utrecht West

Het beheergebied bestaat uit 28 losse gebieden verdeeld over de westelijke kant van Utrecht. Zie kaart!

Gagelbos, Nieuw Wulven, IJsselsteinse bos en Salmsteke als drukst bezochte recreatie gebieden.

Fort Tienhoven, Fort Ruigenhoek, Fort bij Rijnauwen en Fort het hemeltje als forten die wij zelf beheren.

Lekuitervaarde zoals, de Bol, Honswijkerwaard en de Steenwaard.

De gebieden gelegen naast de uiterwaarde zoals 't waalsebos, verdrongenbos en werk aan de waalse wetting.

Omschrijving	Actie/aanpak	Prioriteit	Aanpak /Wet/ regelgeving
Beroepsvisserij	Controle, eventueel i.s.m. Milieupolitie /NVWA.	2	Visserijwet 1963, WED, bestuursrechtelijk
Sportvisserij	Controle/ info, eventueel i.s.m Milieupolitie.	2	Visserijwet 1963, WED
Visstroperij	Controle, eventueel Milieupolitie	1,4	Visserijwet 1963, WED
Loslopende honden	Waarschuwen en of verbaliseren	1,2	Wetboek van Strafrecht
Eenvoudige stroperij	Verbaliseren, Eventueel milieupolitie	1,4	Wetboek van Strafrecht
Gemotoriseerd verkeer	Waarschuwen en of verbaliseren	1,2	Wetboek van Strafrecht
Na zonsondergang/ Zonsopkomst	Waarschuwen en of verbaliseren	1,2	Wetboek van Strafrecht

De houtkades, Willeskop de hoge grinden en de eendenkooi broek-Blokland.

Utrechtse venen, De Meije, Bovenlanden Wilnis, Marickenland, Demmik, polder Mijnden, polder Kockengen, De Bethunepolder en de westbroekse zoden.

Onderstaand enkele high-lights uit het gebied en het geadviseerde optreden van de Boa/Toezichthouder. Bij problemen in het gebied zijn er vier mogelijkheden op te treden :

Omschrijving	Actie/aanpak	Prioriteit	Wet/ regelgeving
Jacht/schade bestrijding	Controle, eventueel i.s.m. Milieupolitie	2	Omgevingswet, Wet dieren.
Afval/ oliedumping bilge water	Controle, eventueel i.s.m. Waternet, waterschap, politie	1	Omgevingswet, waterwet ,WED
Oppervlaktewaterverontreiniging, waterkwaliteit	Controle, eventueel i.s.m. Waternet, Waterschap, politie	1	Omgevingswet, waterwet ,WED
Afval dumpen en verbranden	Controle of Verbaliseren	1	Omgevingswet, Wetboek van Strafrecht, Milieu wetgeving.
Overmatig gebruik alcohol	Tijdens controle, waarnemen, melden Politie	2	Wetboek van Strafrecht
Dealen en lachgas gebruiken	Waarnemen, melden Politie	2	Wetboek van Strafrecht
Diefstal/inbraak/vernieling. Inbrekers gereedschap voorhanden	Controle, waarnemen, melden Politie Heterdaad aanhouden ?	1,2,3,4	Wetboek van Strafrecht
Begeleiden/controle evenementen	Controle en assisteren/ ondersteunen	2,3	Gebiedsverordening
Conflictbemiddeling	Waarnemen, bemiddelen, melden Politie of gemeente	1	

Prioriteit aanduiding

- 1 = Aandacht daadwerkelijk op surveilleren, bij constatering verbaliseren.
- 2 = Aandacht, bij constatering info gastheer, registreren en/of verbaliseren.
- 3 = Bij constatering info gastheer
- 4 = Aanhouden/voorgeleiden

Noorder park/ Gagelbos (91,9 HA), Nieuw Wulven(103HA), t'waalse bos(21 HA) en IJsselsteinsebos (48 HA)

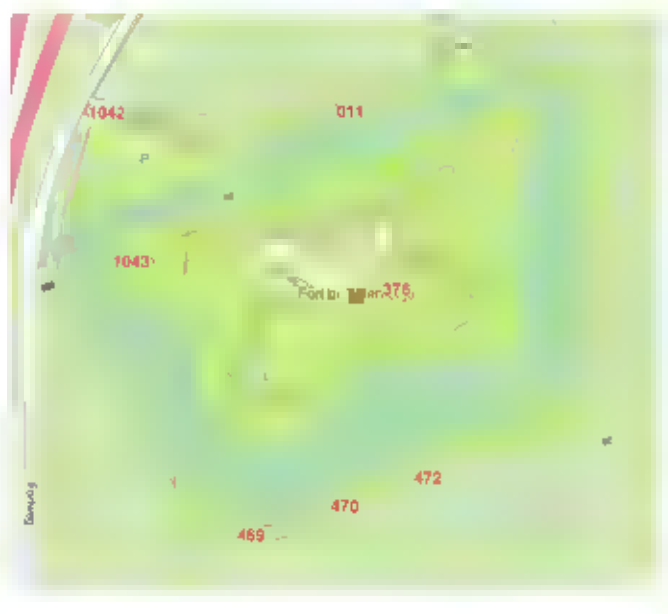
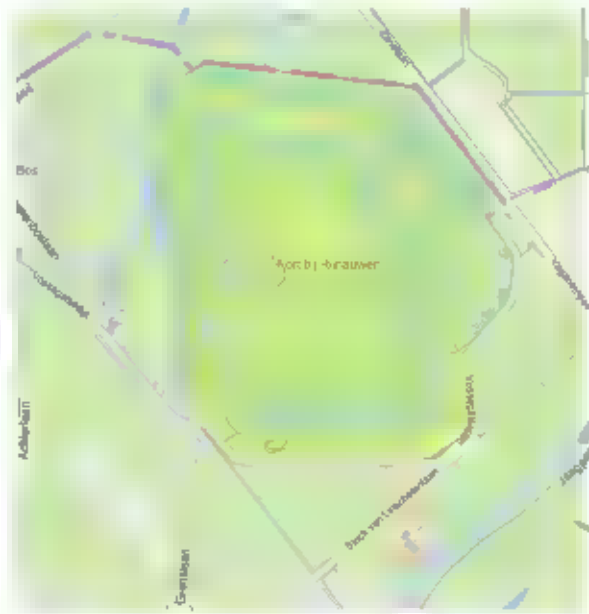
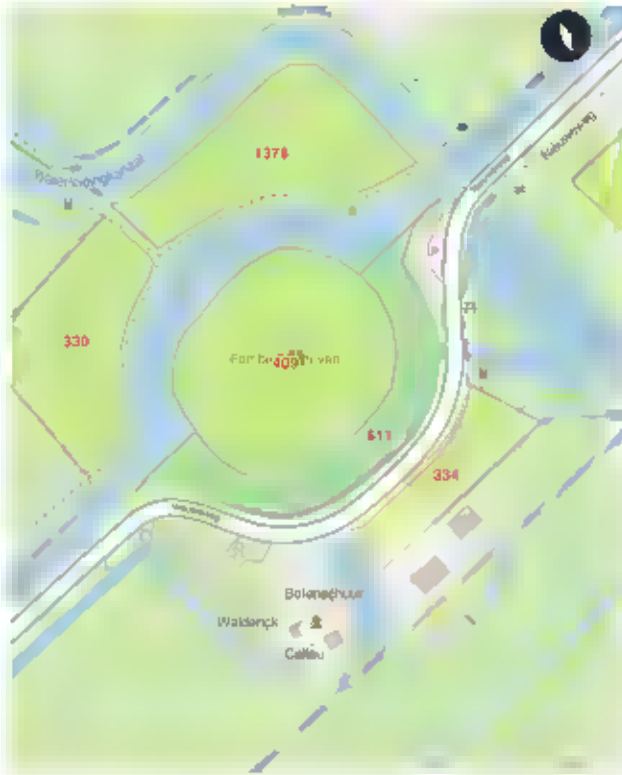


Omschrijving	Actie/aanpak	Prioriteit	Wet/regelgeving
Afspraken pachter., illegale feesten, overlast bezoekers.	Controle/info, Melding maken toezicht/exploitatie	1,3	Wetboek van Strafrecht
Honden los op aanlijn gebied/ ruiters en fietsers buiten de daarvoor bestemde route/wegen	Controle/info verbaliseren	1,2	Wetboek van Strafrecht
Hondenuitlaatservices/ jachthondentraining	Controle/info. Doorgeven	1,2	Wetboek van Strafrecht
Na zonsondergang en zonsopkomst	Controle/info verbaliseren	1,2	Wetboek van Strafrecht
Verboden gemotoriseerd verkeer	Controle/info.	1,2	Wetboek van Strafrecht
Hang jeugd/ afval	Controle/info. Hulp wijkagent	1,2	Wetboek van Strafrecht
Dumpen van lachgas en huishoudelijkafval	Opsporen en verbaliseren	1,2	Wetboek van Strafrecht, Wet bodembescherming
Drugsdumping	Opsporen en verbaliseren. Samen met politie en brandweer	1,2,4	Wetboek van Strafrecht, Wet bodembescherming, WED
Illegaal kamperen/ overnachten	Controle/info verbaliseren	1,2	Wetboek van Strafrecht
Vernieling/ baldadigheid	Verbaliseren en of aanhouden. Samen met politie	1,2,4	Wetboek van Strafrecht
Vissen	Controle/info verbaliseren	1,2	Visserijwet 1963
Eenvoudige Stroperij	Controle/info verbaliseren	1,2	Wetboek van Strafrecht, WED
Commerciële activiteit	Controle/info verbaliseren	1,2	Wetboek van Strafrecht

Prioriteit aanduiding

- 1 = Aandacht daadwerkelijk op surveilleren, bij constatering verbaliseren.
- 2 = Aandacht, bij constatering info gastheer, registreren en/of verbaliseren.
- 3 = Bij constatering info gastheer
- 4 = Aanhouden/voorgeleiden

Fort Tienhoven, Fort Ruigenhoek, Fort bij Rijnauwen en Fort het hemeltje

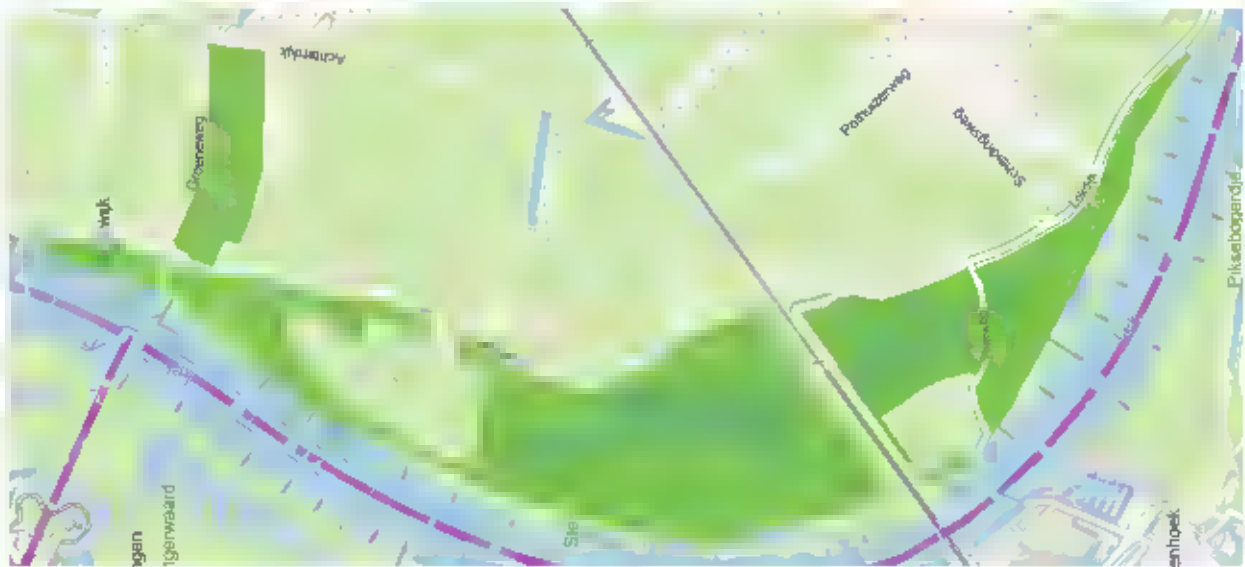
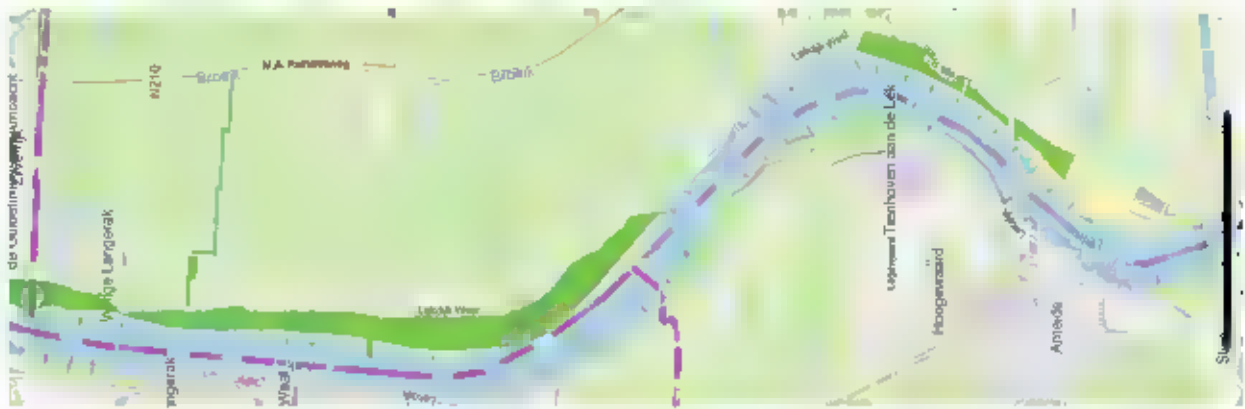


Omschrijving	Actie/aanpak	Prioriteit	Wet/regelgeving
illegale feesten, overlast bezoekers.	Controle/info, Melding maken toezicht/exploitatie Politie	1,3	Wetboek van Strafrecht
Buiten de daarvoor bestemde wegen en paden	Controle/info verbaliseren	1,2	Wetboek van Strafrecht
Magneet vissen	Controle/info verbaliseren	1,2	Wetboek van Strafrecht
Na zonsondergang en zonsopkomst	Controle/info verbaliseren	1,2	Wetboek van Strafrecht
Verboden gemotoriseerd verkeer	Controle/info.	1,2	Wetboek van Strafrecht
Hang jeugd/afval	Controle/info. Hulp wijkagent	1,2	Wetboek van Strafrecht
Dumpen van lachgas en huishoudelijks afval	Opsporen en verbaliseren	1,2	Wetboek van Strafrecht, Wet bodembescherming
Drugsdumping	Opsporen en verbaliseren. Samen met politie en brandweer	1,2,4	Wetboek van Strafrecht, Wet bodembescherming, WED
Illegaal kamperen/overnachten	Controle/info verbaliseren	1,2	Wetboek van Strafrecht
Vernieling/baldadigheid	Verbaliseren en of aanhouden. Samen met politie	1,2,4	Wetboek van Strafrecht
Vissen	Controle/info verbaliseren	1,2	Visserijwet 1963
Eenvoudige Stroperij	Controle/info verbaliseren	1,2	Wetboek van Strafrecht, WED

Prioriteit aanduiding

- 1 = Aandacht daadwerkelijk op surveilleren, bij constatering verbaliseren.
- 2 = Aandacht, bij constatering info gastheer, registreren en/of verbaliseren.
- 3 = Bij constatering info gastheer
- 4 = Aanhouden/voorgeleiden

Lek uiterwaarde de Bol, Salmsteken, Honswijkerwaard en de Steenwaarden

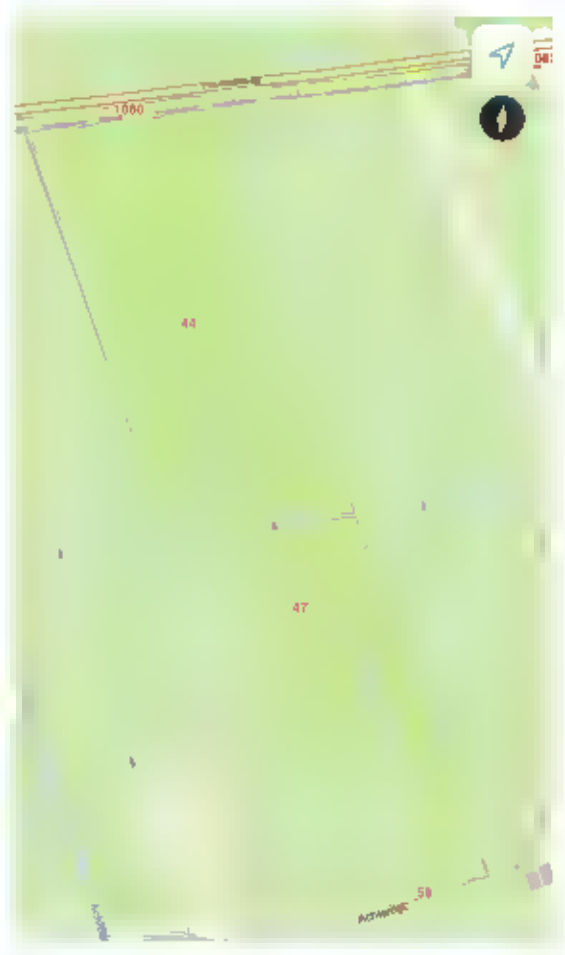
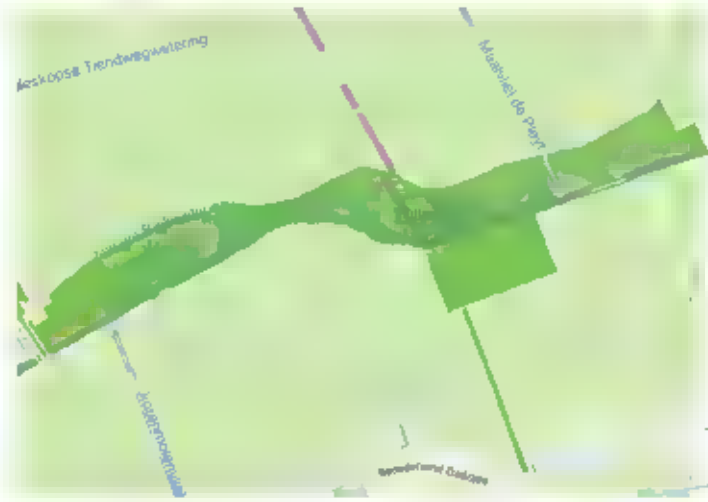


Omschrijving	Actie/aanpak	Prioriteit	Wet/regelgeving
Afspraken pachter., illegale feesten, overlast bezoekers.	Controle/info, Melding maken toezicht/exploitatie	1,3	Wetboek van Strafrecht
Honden los op aanlijn gebied	Controle/info verbaliseren	1,2	Wetboek van Strafrecht
Na zonsondergang en zonsopkomst	Controle/info verbaliseren	1,2	Wetboek van Strafrecht
Verboden gemotoriseerd verkeer	Controle/info.	1,2	Wetboek van Strafrecht
Hang jeugd/ afval	Controle/info. Hulp wijkagent	1,2	Wetboek van Strafrecht
Dumpen van lachgas en huishoudelijk afval	Opsporen en verbaliseren	1,2	Wetboek van Strafrecht, Wet bodembescherming
Drugsdumping	Opsporen en verbaliseren, Samen met politie en brandweer	1,2,4	Wetboek van Strafrecht, Wet bodembescherming, WED
Illegaal kamperen/overnachten	Controle/info verbaliseren	1,2	Wetboek van Strafrecht
Vernieling/baldadigheid	Verbaliseren en of aanhouden. Samen met politie	1,2,4	Wetboek van Strafrecht
Vissen	Controle/info verbaliseren	1,2	Visserijwet 1963
Eenvoudige Stroperij	Controle/info verbaliseren	1,2	Wetboek van Strafrecht, WED
Commerciële activiteit	Controle/info verbaliseren	1,2	Wetboek van Strafrecht

Prioriteit aanduiding

- 1 = Aandacht daadwerkelijk op surveilleren, bij constatering verbaliseren.
- 2 = Aandacht, bij constatering info gastheer, registreren en/of verbaliseren.
- 3 = Bij constatering info gastheer
- 4 = Aanhouden/voorgeleiden

De houtkades, Willeskop de hoge grinden en de eendenkooi broek-Blokland.



Omschrijving	Actie/aanpak	Prioriteit	Wet/regelgeving
Afspraken pachter., illegale feesten, overlast bezoekers.	Controle/info, Melding maken toezicht/exploitatie	1,3	Wetboek van Strafrecht
Honden los op aanlijn gebied	Controle/info verbaliseren	1,2	Wetboek van Strafrecht
Na zonsondergang en zonsopkomst	Controle/info verbaliseren	1,2	Wetboek van Strafrecht
Verboden gemotoriseerd verkeer	Controle/info.	1,2	Wetboek van Strafrecht
Hang jeugd/ afval	Controle/info. Hulp wijkagent	1,2	Wetboek van Strafrecht
Dumpen van lachgas en huishoudelijk afval	Opsporen en verbaliseren	1,2	Wetboek van Strafrecht, Wet bodembescherming
Drugsdumping	Opsporen en verbaliseren. Samen met politie en brandweer	1,2,4	Wetboek van Strafrecht, Wet bodembescherming, WED
Illegaal kamperen/overnachten	Controle/info verbaliseren	1,2	Wetboek van Strafrecht
Vernieling/baldadigheid	Verbaliseren en of aanhouden. Samen met politie	1,2,4	Wetboek van Strafrecht
Vissen	Controle/info verbaliseren	1,2	Visserijwet 1963
Eenvoudige Stroperij	Controle/info verbaliseren	1,2	Wetboek van Strafrecht, WED
Commerciële activiteit	Controle/info verbaliseren	1,2	Wetboek van Strafrecht
Verboden toegang	Verbaliseren	1,2	Wetboek van Strafrecht
Jacht/Schadebestrijding	Controle, verbaliseren	1,2	Wetboek van strafrecht, WED, Wet dieren

Prioriteit aanduiding

- 1 = Aandacht daadwerkelijk op surveilleren, bij constatering verbaliseren.
- 2 = Aandacht, bij constatering info gastheer, registreren en/of verbaliseren.
- 3 = Bij constatering info gastheer
- 4 = Aanhouden/voorgeleiden

Omschrijving	Actie/aanpak	Prioriteit	Wet/regelgeving
Afspraken pachter., illegale feesten, overlast bezoekers.	Controle/info, Melding maken toezicht/exploitatie	1,3	Wetboek van Strafrecht
Honden los op aanlijn gebied	Controle/info verbaliseren	1,2	Wetboek van Strafrecht
Na zonsondergang en zonsopkomst	Controle/info verbaliseren	1,2	Wetboek van Strafrecht
Verboden gemotoriseerd verkeer	Controle/info.	1,2	Wetboek van Strafrecht
Hang jeugd/ afval	Controle/info. Hulp wijkagent	1,2	Wetboek van Strafrecht
Dumpen van lachgas en huishoudelijk afval	Opsporen en verbaliseren	1,2	Wetboek van Strafrecht, Wet bodembescherming
Drugsdumping	Opsporen en verbaliseren. Samen met politie en brandweer	1,2,4	Wetboek van Strafrecht, Wet bodembescherming, WED
Illegaal kamperen/overnachten	Controle/info verbaliseren	1,2	Wetboek van Strafrecht
Vernieling/ baldadigheid	Verbaliseren en of aanhouden. Samen met politie	1,2,4	Wetboek van Strafrecht
Vissen	Controle/info verbaliseren	1,2	Visserijwet 1963
Eenvoudige Stroperij	Controle/info verbaliseren	1,2	Wetboek van Strafrecht, WED
Commerciële activiteit	Controle/info verbaliseren	1,2	Wetboek van Strafrecht
Verboden toegang	Verbaliseren	1,2	Wetboek van Strafrecht
Jacht/Schadebestrijding	Controle, verbaliseren	1,2	Wetboek van strafrecht, WED, Wet dieren
Varen (alleen aanwonende)	Controle/info verbaliseren	1,2	Wetboek van Strafrecht

Toelichting grondslagen

In dit document kunt u secties vinden die onleesbaar zijn gemaakt. Deze informatie is achterwege gelaten op basis van de Wet open overheid (Woo). De letter die hierbij is vermeld correspondeert met de bijbehorende grondslag in onderstaand overzicht.

J Art. 5.1 lid 2 sub e

Het belang van de openbaarmaking van deze informatie weegt niet op tegen het belang van de eerbiediging van de persoonlijke levenssfeer van betrokkenen

Van: " [redacted] " < [redacted]@hotmail.com >
Verzonden: donderdag 20 maart 2025 14:20
Aan: " [redacted] " < [redacted]@staatsbosbeheer.nl >
Onderwerp: Re: loslopende honden

259 van 342

Dank voor de heldere uitleg. Dan blijf ik nu in "de laagte" lopen. Ook daar is genoeg te zien en te ervaren.

Met vriendelijke groet,

[redacted]

Verzonden vanaf mijn telefoon

----- Oorspronkelijk bericht -----

Van: " [redacted] " < [redacted]@staatsbosbeheer.nl >
Datum: do 20 mrt. 2025 13:00
Aan: [redacted]@hotmail.com
Onderwerp: FW: loslopende honden

Beste [redacted]

Het klopt dat wij enkele hondenuitlaatservices een tijdelijk alternatief hebben geboden ivm de nieuwe hondenmaatregel in Austerlitz voor de periode 15 maart-15 september. Eén van de startpunten is deze door u genoemde parkeerplaats. Zij moeten hiervoor een stukje pad lopen waar normaliter de hond aan de lijn moet, maar om het hondenlosgebied te bereiken is dit onvermijdelijk en hebben hiervoor een ontheffing verstrekt. Na 15 september keren zij weer terug naar boswachterij Austerlitz.

Zij lopen met niet meer dan tien honden en lopen vrijwel onmiddellijk vanaf de parkeerplaats rechtstreeks naar het hondenlosloopgebied. Mocht u zich hierbij onprettig voelen geef dat dan aan bij de begeleider, zij houden graag rekening met u.

Hartelijke groet,

[redacted]


Staatsbosbeheer
team Utrecht-Oost | provinciale eenheid Utrecht

Maarsbergseweg 18a

3956 KW Leersum

[redacted]@staatsbosbeheer.nl

www.boswachtersblog.nl/utrecht



Smallepad 5 | 3811 MG | Amersfoort
postbus 2 | 3800 AA | Amersfoort



Van: SBB Utrechtoost <utrechtoost@staatsbosbeheer.nl>

Verzonden: woensdag 19 maart 2025 16:10

Aan: [redacted] <[redacted]@staatsbosbeheer.nl>

Onderwerp: FW: loslopende honden

Van: [redacted] <[redacted]@hotmail.com>

Verzonden: woensdag 19 maart 2025 16:09:58 (UTC+01:00) Amsterdam, Berlin, Bern, Rome, Stockholm, Vienna

Aan: SBB Utrechtoost <utrechtoost@staatsbosbeheer.nl>

Onderwerp: loslopende honden

U ontvangt niet vaak e-mail van [redacted] <[\[redacted\]@hotmail.com](mailto:[redacted]@hotmail.com)>. [Ontdek waarom dit belangrijk is](#)

Beste lezer,

Met veel plezier wandel ik in het bos. Vaak parkeer ik dan mijn auto aan de Scherpenzeelseweg in Leersum, op de kleine parkeerplaats voorbij het bosbad.

Tot mijn verbazing trof ik daar afgelopen dinsdag een honden uitlaatservice, aan die met 12 loslopende honden het bos in ging. Ze waren dan wel met drie begeleiders, maar ik denk niet dat dat de bedoeling is. Ze reageerden vriendelijk op mijn opmerking dat het hier nog geen losloopgebied was. Tot mijn verbazing vertelden zij dat deze parkeerplek hun aangewezen was nu het bos in Austerlitz gesloten is voor loslopende honden. Dit bevreemdt mij omdat het hier nog geen losloopgebied is. Daarnaast vind ik een troep van 12 loslopende honden nogal intimiderend.

Ik begrijp dat het vervelend is voor de hondenuitlaatservices dat hun werkgebied door omstandigheden verplaatst is, maar een troep van 12 loslopende honden is veel. Hoe vriendelijk de begeleiders ook zijn.

261 van 342

Ik wilde U dit toch even laten weten, of er actie nodig is laat ik bij U. Het is tenslotte ook niet mogelijk om overal te zijn.

Met vriendelijke groet,

A black rectangular redaction box covering the signature of the sender.

Lees hier onze [Disclaimer](#)

Toelichting grondslagen

In dit document kunt u secties vinden die onleesbaar zijn gemaakt. Deze informatie is achterwege gelaten op basis van de Wet open overheid (Woo). De letter die hierbij is vermeld correspondeert met de bijbehorende grondslag in onderstaand overzicht.

J Art. 5.1 lid 2 sub e

Het belang van de openbaarmaking van deze informatie weegt niet op tegen het belang van de eerbiediging van de persoonlijke levenssfeer van betrokkenen

Dagrapport Overzicht

Begindatum:	01-01-2020	Maatregel:	Alle	Hoofdgroep:	W.v.Str.
Einddatum:	28-4-2025	Surveillance:	N.v.t.	Subgroep:	Verboden grond
Rapporteur:	Alle	Werkgebied:	Utrechtse Heuvelrug [31-10-2019]	Sub-subgroep:	Met een hond bij zich

Datum	Gedraging	Adres	CT	WS	PV
20-12-2020 13:00	 W.v.Str., Verboden grond, Met een hond bij zich	Zevenlindenweg -, Lage Vuursche	5	5	0
20-12-2020 13:00	 W.v.Str., Verboden grond, Met een hond bij zich	Zevenlindenweg -, Lage Vuursche	5	5	0

Rapporteurs:  x

Opmerking: Op de lage Vuursche op de Stulp 3 x hond los en 2 x mitbers gewaarschuwd.

Totaal: 1

Toelichting grondslagen

In dit document kunt u secties vinden die onleesbaar zijn gemaakt. Deze informatie is achterwege gelaten op basis van de Wet open overheid (Woo). De letter die hierbij is vermeld correspondeert met de bijbehorende grondslag in onderstaand overzicht.

J Art. 5.1 lid 2 sub e
























Het belang van de openbaarmaking van deze informatie weegt niet op tegen het belang van de eerbiediging van de persoonlijke levenssfeer van betrokkenen

X Art. 8.8

Deze gegevens kunnen niet openbaar gemaakt worden vanwege de verhouding met andere wetten. Deze wetten zijn opgenomen als bijlage bij artikel 8.8 Wet open overheid.






























Dagrapport Overzicht

Begindatum:	01-01-2020	Maatregel:	Alle	Hoofdgroep:	W.v.Str.
Einddatum:	28-4-2025	Surveillance:	N.v.t.	Subgroep:	Verboden grond
Rapporteur:	Alle	Werkgebied:	Utrechtse Heuvelrug [31-10-2019]	Sub-subgroep:	Met loslopende hond





























Datum	Gedraging	Adres	CT	WS	PV
02-04-2025 15:09	 W.v.Str., Verboden grond, Met loslopende hond	Woudenbergseweg - (Zeist - Zeist) -, Woudenberg	1	1	0
02-04-2025 15:09	 W.v.Str., Verboden grond, Met loslopende hond	Woudenbergseweg - (Zeist - Zeist) -, Woudenberg	1	1	0
	Rapporteurs:  x				
	Opmerking:				
31-03-2025 10:03	 W.v.Str., Verboden grond, Met loslopende hond	Pijnenburg -, Baam	1	0	1
31-03-2025 10:03	 W.v.Str., Verboden grond, Met loslopende hond	Pijnenburg -, Baam	1	0	1
	Rapporteurs:  x				
	Opmerking: man liep op de stulp en had de hond niet aan de lijn. PV voor aangezegd				
19-03-2025 14:45	 W.v.Str., Verboden grond, Met loslopende hond	Woudenbergseweg -, Driebergen-Rijsenburg	1	1	0
19-03-2025 14:45	 W.v.Str., Verboden grond, Met loslopende hond	Woudenbergseweg -, Driebergen-Rijsenburg	1	1	0
	Rapporteurs:  x				
	Opmerking: een oudere vrouw met een hele oude hond die normaal in een fietskar zit een WS omdat de hond buiten de fietskar losliep. dit in het kader hond aan de lijn ivm wolvenleefgebied				
16-03-2025 14:30	 W.v.Str., Verboden grond, Met loslopende hond	Zeisterweg -, Woudenberg	1	1	0
16-03-2025 14:30	 W.v.Str., Verboden grond, Met loslopende hond	Zeisterweg -, Woudenberg	1	1	0
	Rapporteurs:  x				
	Opmerking: een vrouw met een loslopende hond een WS ivm nieuwe regel broedseizoen/wolf				
16-03-2025 14:18	 W.v.Str., Verboden grond, Met loslopende hond	Woudenbergseweg - (Austerlitz - Zeist) -, Woudenberg	1	1	0
16-03-2025 14:18	 W.v.Str., Verboden grond, Met loslopende hond	Woudenbergseweg - (Austerlitz - Zeist) -, Woudenberg	1	1	0
	Rapporteurs:  x				
	Opmerking: een man een WS gegeven ivm de nieuwe regel hond aan de lijn van 15 maart tot 15 september wegens broedseizoen /wolf				
16-03-2025 11:08	 W.v.Str., Verboden grond, Met loslopende hond	Woudenbergseweg - (Austerlitz - Zeist) -, Woudenberg	2	2	0
16-03-2025 11:08	 W.v.Str., Verboden grond, Met loslopende hond	Woudenbergseweg - (Austerlitz - Zeist) -, Woudenberg	2	2	0
	Rapporteurs:  x				
	Opmerking: een mannen een WS voor de loslopende hond in kader nieuwe regel broedseizoen/wolf				
16-03-2025 10:52	 W.v.Str., Verboden grond, Met loslopende hond	Woudenbergseweg - (Austerlitz - Zeist) -, Woudenberg	2	2	0
16-03-2025 10:52	 W.v.Str., Verboden grond, Met loslopende hond	Woudenbergseweg - (Austerlitz - Zeist) -, Woudenberg	2	2	0
	Rapporteurs:  x				
	Opmerking: 2 mannen met een loslopende hond een WS gegeven in verband met nieuwe regel in kader van broedseizoen/wolf				
01-01-0001 00:00			1	1	0
16-03-2025 10:39	 W.v.Str., Verboden grond, Met loslopende hond	Zeisterweg -, Woudenberg	1	1	0

Datum	Gedraging	Adres	CT	WS	PV
Rapporteurs: [REDACTED] x					
Opmerking: meneer een WS voor loslopende hond en een WS voor geen ID in kader nieuwe regel ivm broedseizoen/wolf					
16-03-2025 10:38	W.v.Str., Verboden grond, Met loslopende hond	Kampweg -, Zeist	1	1	0
16-03-2025 10:38	W.v.Str., Verboden grond, Met loslopende hond	Kampweg -, Zeist	1	1	0
Rapporteurs: [REDACTED] x					
Opmerking: man met een loslopende hond een WS in kader nieuwe regeling broedseizoen/wolf					
16-03-2025 10:30	W.v.Str., Verboden grond, Met loslopende hond	Stulpsewaan -, Lage Vuursche	1	0	1
16-03-2025 10:30	W.v.Str., Verboden grond, Met loslopende hond	Stulpsewaan -, Lage Vuursche	1	0	1
Rapporteurs: [REDACTED] x					
Opmerking: ** HH actie ** Op de Stulp terrein SBB zagen we een tweetal vrouwen lopen met de hond niet aangeliind, pv aangezegd, mevrouw had ook geen ID bewijs. ID vast kunnen stellen via de politie, hiervoor een ws gegeven.					
16-03-2025 10:10	W.v.Str., Verboden grond, Met loslopende hond	Oude Postweg -, Austerlitz	1	1	0
16-03-2025 10:10	W.v.Str., Verboden grond, Met loslopende hond	Oude Postweg -, Austerlitz	1	1	0
Rapporteurs: [REDACTED] x					
Opmerking: WS voor een man met loslopende hond en een WS voor geen ID dit in kader van nieuwe regeling Wolf/broedseizoen					
24-02-2025 10:50	W.v.Str., Verboden grond, Met loslopende hond	Valkenheide -, Leersum	1	0	1
24-02-2025 10:50	W.v.Str., Verboden grond, Met loslopende hond	Valkenheide -, Leersum	1	0	1
Rapporteurs: [REDACTED] x					
Opmerking: gezin met loslopende hond. Man een PV aangezegd voor de loslopende hond					
23-02-2025 15:15	W.v.Str., Verboden grond, Met loslopende hond	Bergweg - (Leersum - Utrechtse Heuvelrug) -, Amerongen	2	1	1
23-02-2025 15:15	W.v.Str., Verboden grond, Met loslopende hond	Bergweg - (Leersum - Utrechtse Heuvelrug) -, Amerongen	2	1	1
Rapporteurs: [REDACTED] x					
Opmerking: een vrouw een PV aangezegd voor de loslopende hond en een WS voor geen ID					
23-02-2025 14:58	W.v.Str., Verboden grond, Met loslopende hond	Bergweg - (Leersum - [REDACTED] Overberg	2	1	1
23-02-2025 14:58	W.v.Str., Verboden grond, Met loslopende hond	Bergweg - (Leersum - Utrechtse Heuvelrug) -, Overberg	2	1	1
Rapporteurs: [REDACTED] x					
Opmerking: een vrouw met een loslopende hond een PV aangezegd en een WS voor geen ID					
23-02-2025 12:16	W.v.Str., Verboden grond, Met loslopende hond	Nieuwe Weteringseweg -, Bilthoven	1	0	0
23-02-2025 12:16	W.v.Str., Verboden grond, Met loslopende hond	Nieuwe Weteringseweg -, Bilthoven	1	0	0
Rapporteurs: [REDACTED] x					
Opmerking: **De Leyen** Rapp een hondenbezitter aangesproken voor het niet aanlijnen van de hond, info gegeven en de hond aan laten lijnen.					
09-02-2025 11:10	W.v.Str., Verboden grond, Met loslopende hond	Heulweg - (Leersum - Utrechtse Heuvelrug) -, Leersum	1	0	1
09-02-2025 11:10	W.v.Str., Verboden grond, Met loslopende hond	Heulweg - (Leersum - Utrechtse Heuvelrug) -, Leersum	1	0	1
Rapporteurs: [REDACTED] x					
Opmerking: 1x PV voor loslopende hond					
25-01-2025 10:26	W.v.Str., Verboden grond, Met loslopende hond	Scherpenzeelseweg -, Leersum	1	0	1
25-01-2025 10:26	W.v.Str., Verboden grond, Met loslopende hond	Scherpenzeelseweg -, Leersum	1	0	1
Rapporteurs: [REDACTED] x					
Opmerking: een vrouw met twee loslopende honden een PV aangezegd					




























Datum	Gedraging	Adres	CT	WS	PV
25-01-2025 09:29	W.v.Str., Verboden grond, Met loslopende hond	Eindseweg -, Overberg	1	0	1
25-01-2025 09:29	W.v.Str., Verboden grond, Met loslopende hond	Eindseweg -, Overberg	1	0	1
	Rapporteurs:				
	Opmerking: man met een loslopende hond een PV aangezegd en WS voor geen ID kunnen tonen				
19-01-2025 16:00	W.v.Str., Verboden grond, Met loslopende hond	maarschalkersteeg -, Soest	1	0	1
19-01-2025 16:00	W.v.Str., Verboden grond, Met loslopende hond	maarschalkersteeg -, Soest	1	0	1
	Rapporteurs:				
	Opmerking: een vrouw PV aangezegd voor de loslopende hond				
19-01-2025 10:39	W.v.Str., Verboden grond, Met loslopende hond	Bartolottilaan -, Soest	1	0	1
19-01-2025 10:39	W.v.Str., Verboden grond, Met loslopende hond	Bartolottilaan -, Soest	1	0	1
	Rapporteurs:				
	Opmerking: jonge man en vrouw een PV aangezegd voor de loslopende hond				
19-01-2025 10:18	W.v.Str., Verboden grond, Met loslopende hond	maarschalkersteeg -, Soest	1	0	1
19-01-2025 10:18	W.v.Str., Verboden grond, Met loslopende hond	maarschalkersteeg -, Soest	1	0	1
	Rapporteurs:				
	Opmerking:				
19-01-2025 10:18	W.v.Str., Verboden grond, Met loslopende hond	Bartolottilaan -, Soest	2	1	1
19-01-2025 10:18	W.v.Str., Verboden grond, Met loslopende hond	Bartolottilaan -, Soest	2	1	1
	Rapporteurs:				
	Opmerking: man en vrouw (broer en zus) met loslopende honden, 1x PV en 1x WS aangezegd in korte duinen Soest				
05-01-2025 09:20	W.v.Str., Verboden grond, Met loslopende hond	Valkenheide -, Leersum	2	1	1
05-01-2025 09:20	W.v.Str., Verboden grond, Met loslopende hond	Valkenheide -, Leersum	2	1	1
	Rapporteurs:				
	Opmerking: meneer liep met een loslopende hond. daarvoor aangesproken en PV aangezegd. verdachte wilde niet meewerken, geloofde mij niet en wilde doorlopen, verdachte tegengehouden en gewaarschuwd voor aanhouding, uiteindelijk ID gegevens gekregen maar geen ID bewijs. WS voor geen ID. verdachte was erg opstandig en even dreigde het uit de hand te lopen toen verdachte over nazi begon, duidelijk gewaarschuwd dat bij herhaling aanhouding voor belediging zou volgen				
05-01-2025 09:20	W.v.Str., Verboden grond, Met loslopende hond	Maarsbergseweg - (Leersum - Utrechtse Heuvelrug) -, Leersum	2	1	1
05-01-2025 09:20	W.v.Str., Verboden grond, Met loslopende hond	Maarsbergseweg - (Leersum - Utrechtse Heuvelrug) -, Leersum	2	1	1
	Rapporteurs:				
	Opmerking: PV voor loslopende hond en een WS voor geen ID. verdachte was zeer opstandig, wilde niet meewerken en doorlopen, gebruikte woorden als nazipraktijken, aanhouding was niet ver meer weg voor belediging, verdachte trok iets bij en gaf zijn ID gegevens die klopten. waren 2 zeer jonge kinderen bij en ik heb het niet op de spits willen drijven door tot aanhouding over te gaan.				
04-01-2025 13:30	W.v.Str., Verboden grond, Met loslopende hond	Maarsbergseweg - (Doorn - Utrechtse Heuvelrug) -, Doorn	1	1	0
04-01-2025 13:30	W.v.Str., Verboden grond, Met loslopende hond	Maarsbergseweg - (Doorn - Utrechtse Heuvelrug) -, Doorn	1	1	0
	Rapporteurs:				
	Opmerking: De Kaap, NM.				
02-01-2025 09:05	W.v.Str., Verboden grond, Met loslopende hond	Heulweg - (Leersum - Utrechtse Heuvelrug) -, Leersum	2	2	0
02-01-2025 09:05	W.v.Str., Verboden grond, Met loslopende hond	Heulweg - (Leersum - Utrechtse Heuvelrug) -, Leersum	2	2	0
	Rapporteurs:				
	Opmerking: alle BOA uitrusting niet voor handen dus bij een waarschuwing gelaten, jammer want heb meneer al eens eerder gezien met loslopende hond maar kon er toen niet bij komen. WS voor hond los en WS voor geen ID tonen				
29-12-2024 15:23	W.v.Str., Verboden grond, Met loslopende hond	Broekhuizenlaan -, Leersum	1	0	1






























Datum	Gedraging	Adres	CT	WS	PV
29-12-2024 15:23	 W.v.Str., Verboden grond, Met loslopende hond	Broekhuizerlaan -, Leersum	1	0	1
	Rapporteurs:  x				
	Opmerking: een man en vrouw liepen met een niet aangeliijnde hond op landgoed Broekhuizen, hiervoor een PV aangezegd				
04-12-2024 11:34	 W.v.Str., Verboden grond, Met loslopende hond	Bergweg - (Leersum - Utrechtse Heuvelrug) -, Amerongen	1	0	1
04-12-2024 11:34	 W.v.Str., Verboden grond, Met loslopende hond	Bergweg - (Leersum - Utrechtse Heuvelrug) -, Amerongen	1	0	1
	Rapporteurs:  x				
	Opmerking: man met een loslopende hond een PV aangezegd				
03-12-2024 14:10	 W.v.Str., Verboden grond, Met loslopende hond	Dwarsweg -, Bilthoven	1	0	0
03-12-2024 14:10	 W.v.Str., Verboden grond, Met loslopende hond	Dwarsweg -, Bilthoven	1	0	0
	Rapporteurs:  x				
	Opmerking: ** De Leyen ** Rapps een man aangesproken die hond niet had aangeliijnd, info gegeven met vervolg.				
29-11-2024 14:20	 W.v.Str., Verboden grond, Met loslopende hond	Stulpsewaan - (Lage Vuursche - Baarn) -, Baarn	1	0	1
29-11-2024 14:20	 W.v.Str., Verboden grond, Met loslopende hond	Stulpsewaan - (Lage Vuursche - Baarn) -, Baarn	1	0	1
	Rapporteurs:  x				
	Opmerking: een man een PV aangezegd voor de loslopende hond. meneer was niet blij en wilde perse zijn identiteit bewijs zelf vasthouden				
24-11-2024 12:06	 W.v.Str., Verboden grond, Met loslopende hond	Scherpenzeelseweg -, Leersum	1	0	1
24-11-2024 12:06	 W.v.Str., Verboden grond, Met loslopende hond	Scherpenzeelseweg -, Leersum	1	0	1
	Rapporteurs:  x				
	Opmerking: tijdens handhavingsactie een PV voor loslopende hond				
01-11-2024 12:00	 W.v.Str., Verboden grond, Met loslopende hond	Maarsbergseweg - (Doorn - Utrechtse Heuvelrug) -, Doorn	2	0	0
01-11-2024 12:00	 W.v.Str., Verboden grond, Met loslopende hond	Maarsbergseweg - (Doorn - Utrechtse Heuvelrug) -, Doorn	2	0	0
	Rapporteurs:  x				
	Opmerking: De Kaap, NM 2x honden bij de voet aan laten lijnen. WS.				
22-10-2024 14:30	 W.v.Str., Verboden grond, Met loslopende hond	Nieuwe Weteringseweg -, Groenekan	1	0	1
22-10-2024 14:30	 W.v.Str., Verboden grond, Met loslopende hond	Nieuwe Weteringseweg -, Groenekan	1	0	1
	Rapporteurs:  x				
	Opmerking: **Leyen** Rapp's zagen en man en vrouw die met de hond een balletje aan het gooien was. rapp's zag dat de hond in de speeltuin aan het rennen was. rapp,s personen aangesproken en een pv aangezegd.				
12-10-2024 14:05	 W.v.Str., Verboden grond, Met loslopende hond	Maarsbergseweg - (Doorn - Utrechtse Heuvelrug) -, Doorn	1	1	0
12-10-2024 14:05	 W.v.Str., Verboden grond, Met loslopende hond	Maarsbergseweg - (Doorn - Utrechtse Heuvelrug) -, Doorn	1	1	0
	Rapporteurs:  x				
	Opmerking:				
01-10-2024 10:50	 W.v.Str., Verboden grond, Met loslopende hond	Leersumsestraatweg -, Doorn	1	1	0
01-10-2024 10:50	 W.v.Str., Verboden grond, Met loslopende hond	Leersumsestraatweg -, Doorn	1	1	0
	Rapporteurs:  x				
	Opmerking:				
22-09-2024 14:53	 W.v.Str., Verboden grond, Met loslopende hond	Zevenlindenweg -, Baarn	1	1	0
22-09-2024 14:53	 W.v.Str., Verboden grond, Met loslopende hond	Zevenlindenweg -, Baarn	1	1	0
	Rapporteurs:  x				



















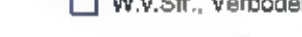









Datum	Gedraging	Adres	CT	WS	PV
Opmerking: een man en een vrouw aangesproken dat ze hun hondje aan de lijn moeten doen. betrof een zeer klein poedelachtig hondje					
22-09-2024 14:53	W.v.Str., Verboden grond, Met loslopende hond	Zevenlindenweg -, Baarn	1	1	0
22-09-2024 14:53	W.v.Str., Verboden grond, Met loslopende hond	Zevenlindenweg -, Baarn	1	1	0
Rapporteurs: [REDACTED]					
Opmerking:					
31-07-2024 10:29	W.v.Str., Verboden grond, Met loslopende hond	Veenseweg - (Amerongen - Utrechtse Heuvelrug) -, Overberg	1	0	1
31-07-2024 10:29	W.v.Str., Verboden grond, Met loslopende hond	Veenseweg - (Amerongen - Utrechtse Heuvelrug) -, Overberg	1	0	1
Rapporteurs: [REDACTED]					
Opmerking: een man met een loslopende herdershond een PV aangezegd					
19-05-2024 10:01	W.v.Str., Verboden grond, Met loslopende hond	Dwarsweg -, Groenekan	2	0	0
19-05-2024 10:01	W.v.Str., Verboden grond, Met loslopende hond	Dwarsweg -, Groenekan	2	0	0
Rapporteurs: [REDACTED]					
Opmerking: ** De Leyen ** In de speeltuin een tweetal personen weggestuurd die met de honden aanwezig waren, info gegeven. Rapp zag ook dat er verse sporen stonden van vermoedelijk crossmotoren, weer iets om in de gaten te houden.					
03-05-2024 09:38	W.v.Str., Verboden grond, Met loslopende hond	Veenseweg - (Amerongen - Utrechtse Heuvelrug) -, Elst	1	0	1
03-05-2024 09:38	W.v.Str., Verboden grond, Met loslopende hond	Veenseweg - (Amerongen - Utrechtse Heuvelrug) -, Elst	1	0	1
Rapporteurs: [REDACTED]					
Opmerking: een man op een fiets buiten de fietsroute een WS. teven een WS voor geen ID en een PV voor een loslopende hond					
26-04-2024 15:35	W.v.Str., Verboden grond, Met loslopende hond	Maarsbergseweg -, Leersum	1	0	1
26-04-2024 15:35	W.v.Str., Verboden grond, Met loslopende hond	Maarsbergseweg -, Leersum	1	0	1
Rapporteurs: [REDACTED]					
Opmerking: PV voor loslopende hond. meneer gaf aan dat hij ook BOA was en dat hij altijd eerst een WS gaf					
16-04-2024 13:10	W.v.Str., Verboden grond, Met loslopende hond	M.C. Verloopweg -, Leersum	1	0	1
16-04-2024 13:10	W.v.Str., Verboden grond, Met loslopende hond	M.C. Verloopweg -, Leersum	1	0	1
Rapporteurs: [REDACTED]					
Opmerking: vrouw lopende met fiets aan de hand maar wel met een nietaangelijnde hond een PV aangezegd voor de loslopende hond.					
12-04-2024 12:57	W.v.Str., Verboden grond, Met loslopende hond	Valkenheide -, Leersum	1	0	1
12-04-2024 12:57	W.v.Str., Verboden grond, Met loslopende hond	Valkenheide -, Leersum	1	0	1
Rapporteurs: [REDACTED]					
Opmerking: 3 personen met een loslopende hond op het mindervalidenpad een PV					
24-03-2024 15:07	W.v.Str., Verboden grond, Met loslopende hond	Stulpsewaan -, Lage Vuursche	1	1	0
24-03-2024 15:07	W.v.Str., Verboden grond, Met loslopende hond	Stulpsewaan -, Lage Vuursche	1	1	0
Rapporteurs: [REDACTED]					
Opmerking: ** HH actie ** De stulp Rapps troffen een familie aan met een loslopende hond op de Stulp, men was net tien meter achter het bord art. 461. Afgedaan met een ws en info.					
24-03-2024 14:55	W.v.Str., Verboden grond, Met loslopende hond	Stulpsewaan -, Lage Vuursche	1	0	1
24-03-2024 14:55	W.v.Str., Verboden grond, Met loslopende hond	Stulpsewaan -, Lage Vuursche	1	0	1
Rapporteurs: [REDACTED] politie					
Opmerking: ** HH actie ** De Stulp Op het genoemde terrein liepen vier personen met twee honden los. De eigenaar een pv aangezegd en de twee					



























Datum	Gedraging	Adres	CT	WS	PV
	honden laten aantijnen.				
24-03-2024 12:22	 W.v.Str., Verboden grond, Met loslopende hond	Bosweg -, Amerongen	2	1	1
24-03-2024 12:22	 W.v.Str., Verboden grond, Met loslopende hond	Bosweg -, Amerongen	2	1	1
	Rapporteurs: 				
	Opmerking: tijdens handhavings actie samen met politieagent uit Baarn een PV voor loslopende hond en een WS voor geen ID				
24-03-2024 12:06	 W.v.Str., Verboden grond, Met loslopende hond	Slaperdijk - (Veenendaal - Veenendaal) -, Overberg	1	0	1
24-03-2024 12:06	 W.v.Str., Verboden grond, Met loslopende hond	Slaperdijk - (Veenendaal - Veenendaal) -, Overberg	1	0	1
	Rapporteurs: 				
	Opmerking: tijdens handhavingsactie een vrouw een PV aangezegd voor de loslopende hond. hierbij een politie agent aanwezig van Bureau Baarn				
17-03-2024 13:00	 W.v.Str., Verboden grond, Met loslopende hond	Zevenlindenweg -, Baarn	1	0	1
17-03-2024 13:00	 W.v.Str., Verboden grond, Met loslopende hond	Zevenlindenweg -, Baarn	1	0	1
	Rapporteurs: 				
	Opmerking: mevrouw met twee loslopende honden een PV aangezegd				
16-03-2024 12:14	 W.v.Str., Verboden grond, Met loslopende hond	Zevenlindenweg -, Baarn	1	0	1
16-03-2024 12:14	 W.v.Str., Verboden grond, Met loslopende hond	Zevenlindenweg -, Baarn	1	0	1
	Rapporteurs: 				
	Opmerking: PV voor loslopende hond op de Stulp				
01-01-0001 00:00			1	1	0
10-03-2024 09:05	 W.v.Str., Verboden grond, Met loslopende hond	Nieuwe Weteringseweg -, Groenekan	1	1	0
	Rapporteurs: 				
	Opmerking: ** De Leyen ** Op de p-plts lag veel afval afkomstig van de fast food Ook een man aangesproken die de hond niet aangeliend had, afgedaan met een ws en info.				
05-03-2024 14:24	 W.v.Str., Verboden grond, Met loslopende hond	M.C.Verloopweg -, Leersum	2	1	1
05-03-2024 14:24	 W.v.Str., Verboden grond, Met loslopende hond	M.C.Verloopweg -, Leersum	2	1	1
	Rapporteurs: 				
	Opmerking: WS voor geen ID en een PV voor hond los. Controle RTIC				
05-03-2024 12:45	 W.v.Str., Verboden grond, Met loslopende hond	Maarsbergseweg - (Leersum - Utrechtse Heuvelrug) -, Leersum	1	0	1
05-03-2024 12:45	 W.v.Str., Verboden grond, Met loslopende hond	Maarsbergseweg - (Leersum - Utrechtse Heuvelrug) -, Leersum	1	0	1
	Rapporteurs: 				
	Opmerking: PV voor loslopende hond				
20-02-2024 11:39	 W.v.Str., Verboden grond, Met loslopende hond	Maarsbergseweg - (Doorn - Utrechtse Heuvelrug) -, Doorn	1	1	0
20-02-2024 11:39	 W.v.Str., Verboden grond, Met loslopende hond	Maarsbergseweg - (Doorn - Utrechtse Heuvelrug) -, Doorn	1	1	0
	Rapporteurs: 				
	Opmerking: De Kaap, NM. een persoon met een niet aangeliende hond bij de voet. WS.				
19-02-2024 15:01	 W.v.Str., Verboden grond, Met loslopende hond	Veenseweg -, Amerongen	1	0	1
19-02-2024 15:01	 W.v.Str., Verboden grond, Met loslopende hond	Veenseweg -, Amerongen	1	0	1
	Rapporteurs: 				
	Opmerking: PV voor een loslopende hond en een WS voor het niet kunnen tonen van ID. na afspraak heeft verdachte foto van rijbewijs opgestuurd				
19-02-2024 13:59	 W.v.Str., Verboden grond, Met loslopende hond	Scherpenzeelseweg -, Leersum	1	0	1

Datum	Gedraging	Adres	CT	WS	PV
19-02-2024 13:59	 W.v.Str., Verboden grond, Met loslopende hond	Scherpenzeelseweg -, Leersum	1	0	1
	Rapporteurs: 				
	Opmerking: vrouw met een loslopende hond een PV aangezegd voor de loslopende hond				
18-02-2024 15:05	 W.v.Str., Verboden grond, Met loslopende hond	Atena -, Maarsbergen	1	0	1
18-02-2024 15:05	 W.v.Str., Verboden grond, Met loslopende hond	Atena -, Maarsbergen	1	0	1
	Rapporteurs: 				
	Opmerking: meneer met een loslopende hond een PV . Ook een PV voor geen ID kunnen tonen. controle ID gegevens via de aanwezige politie gecontroleerd in het rijbewijzen register				
18-02-2024 10:26	 W.v.Str., Verboden grond, Met loslopende hond	Krakelingweg -, Zeist	1	1	0
18-02-2024 10:26	 W.v.Str., Verboden grond, Met loslopende hond	Krakelingweg -, Zeist	1	1	0
	Rapporteurs: 				
	Opmerking: een vrouw die precies op de scheiding tussen SBB en UL liep, ene kant los en andere kant moeten ze vast. een WS gegeven, grensgevalletje. mevrouw gaf aan het wel te weten maar had de riem vergeten				
17-02-2024 12:20	 W.v.Str., Verboden grond, Met loslopende hond	Sint Helenalaan -, Doorn	1	1	0
17-02-2024 12:20	 W.v.Str., Verboden grond, Met loslopende hond	Sint Helenalaan -, Doorn	1	1	0
	Rapporteurs: 				
	Opmerking: St Helenaheuvel, NM. Een persoon met een hond los bij de voet. WS				
14-02-2024 15:10	 W.v.Str., Verboden grond, Met loslopende hond	Dwarsweg -, Groenekan	2	2	0
14-02-2024 15:10	 W.v.Str., Verboden grond, Met loslopende hond	Dwarsweg -, Groenekan	2	2	0
	Rapporteurs: 				
	Opmerking: ** Leyen ** Twee keer ws en info voor een lopende en niet aangelijnde hond op het terrein.				
03-02-2024 15:48	 W.v.Str., Verboden grond, Met loslopende hond	Broekhuizerlaan -, Leersum	1	0	1
03-02-2024 15:48	 W.v.Str., Verboden grond, Met loslopende hond	Broekhuizerlaan -, Leersum	1	0	1
	Rapporteurs: 				
	Opmerking: PV voor een loslopende hond				
21-01-2024 15:00	 W.v.Str., Verboden grond, Met loslopende hond	M.C.Verloopweg -, Leersum	1	1	0
21-01-2024 15:00	 W.v.Str., Verboden grond, Met loslopende hond	M.C.Verloopweg -, Leersum	1	1	0
	Rapporteurs: 				
	Opmerking: de mij bekende  een WS gegeven voor het feit dat hij zijn hond los had terwijl hij net het gebied in liep. hij was ongeveer 2 meter voorbij het bord toen hij mij aan zag komen deed hij zijn hond aan de lijn.				
19-01-2024 15:34	 W.v.Str., Verboden grond, Met loslopende hond	Eindseweg -, Overberg	1	0	1
19-01-2024 15:34	 W.v.Str., Verboden grond, Met loslopende hond	Eindseweg -, Overberg	1	0	1
	Rapporteurs: 				
	Opmerking: man met een loslopende hond een PV				
19-01-2024 14:00	 W.v.Str., Verboden grond, Met loslopende hond	Scherpenzeelseweg -, Leersum	2	1	1
19-01-2024 14:00	 W.v.Str., Verboden grond, Met loslopende hond	Scherpenzeelseweg -, Leersum	2	1	1
	Rapporteurs: 				
	Opmerking: hardloper met loslopende hond een PV voor de hond en een WS voor geen ID				
19-01-2024 11:39	 W.v.Str., Verboden grond, Met loslopende hond	Valkenheide -, Leersum	1	0	1
19-01-2024 11:39	 W.v.Str., Verboden grond, Met loslopende hond	Valkenheide -, Leersum	1	0	1
	Rapporteurs: 				
	Opmerking: man met een loslopende hond in het Leersumseveld een PV aangezegd				
19-01-2024 11:11	 W.v.Str., Verboden grond, Met loslopende hond	M.C.Verloopweg -, Leersum	1	0	1
19-01-2024 11:11		M.C.Verloopweg -, Leersum	1	0	1

Datum	Gedraging	Adres	CT	WS	PV
	 W.v.Str., Verboden grond, Met loslopende hond				
	Rapporteurs:  x				
	Opmerking: een vrouw met een loslopende hond PV aangezegd.				
06-01-2024 11:15	 W.v.Str., Verboden grond, Met loslopende hond	Slaperdijk - (Veenendaal - Veenendaal) -, Overberg	2	1	1
06-01-2024 11:15	 W.v.Str., Verboden grond, Met loslopende hond	Slaperdijk - (Veenendaal - Veenendaal) -, Overberg	2	1	1
	Rapporteurs:  x				
	Opmerking: een man een PV aangezegd voor het feit dat de hond niet aan de lijn zat en een WS voor geen ID				
30-12-2023 14:36	 W.v.Str., Verboden grond, Met loslopende hond	Stulpselaan - (Lage Vuursche - Baarn) -, Baarn	1	0	1
30-12-2023 14:36	 W.v.Str., Verboden grond, Met loslopende hond	Stulpselaan - (Lage Vuursche - Baarn) -, Baarn	1	0	1
	Rapporteurs:  x				
	Opmerking: we zagen een loslopende hond over de heil rennen. we vroegen aan de dichtstbijzijnde mensen of de hond van hun was. dit was niet het geval. we hoorden een fluit en om de hoek troffen we mensen met de desbetreffende hond die net aan de lijn gedaan werd. PV aangezegd				
30-12-2023 14:27	 W.v.Str., Verboden grond, Met loslopende hond	Pijnenburg -, Baarn	1	0	1
30-12-2023 14:27	 W.v.Str., Verboden grond, Met loslopende hond	Pijnenburg -, Baarn	1	0	1
	Rapporteurs:  x				
	Opmerking:				
30-12-2023 14:27	 W.v.Str., Verboden grond, Met loslopende hond	Pijnenburg -, Baarn	1	0	1
30-12-2023 14:27	 W.v.Str., Verboden grond, Met loslopende hond	Pijnenburg -, Baarn	1	0	1
	Rapporteurs:  x				
	Opmerking: een gezelschap met 3 loslopende honden een PV aangezegd				
22-12-2023 13:48	 W.v.Str., Verboden grond, Met loslopende hond	Bergweg - (Amerongen - Utrechtse Heuvelrug) -, Amerongen	2	1	1
22-12-2023 13:48	 W.v.Str., Verboden grond, Met loslopende hond	Bergweg - (Amerongen - Utrechtse Heuvelrug) -, Amerongen	2	1	1
	Rapporteurs:  x				
	Opmerking: een vrouw met loslopende hond een PV voor de hond en een WS voor geen ID				
18-12-2023 15:40	 W.v.Str., Verboden grond, Met loslopende hond	Zevenlindenweg -, Baarn	2	1	1
18-12-2023 15:40	 W.v.Str., Verboden grond, Met loslopende hond	Zevenlindenweg -, Baarn	2	1	1
	Rapporteurs:  x				
	Opmerking: een jonge dame een PV voor de loslopende hond en een WS voor geen ID				
25-11-2023 10:44	 W.v.Str., Verboden grond, Met loslopende hond	Pijnenburg -, Baarn	1	0	1
25-11-2023 10:44	 W.v.Str., Verboden grond, Met loslopende hond	Pijnenburg -, Baarn	1	0	1
	Rapporteurs:  x				
	Opmerking: man PV aangezegd voor het niet aan de lijn hebben van de hond				
21-11-2023 10:24	 W.v.Str., Verboden grond, Met loslopende hond	Veenseweg - (Amerongen - Utrechtse Heuvelrug) -, Overberg	2	0	0
21-11-2023 10:24	 W.v.Str., Verboden grond, Met loslopende hond	Veenseweg - (Amerongen - Utrechtse Heuvelrug) -, Overberg	2	0	0
	Rapporteurs:  x				
	Opmerking: 2 mensen aangesproken voor het feit dat ze de hond los hadden lopen maar toen ze mij zagen hem snel aan de lijn deden, althans dat idee had ik heel sterk door de verrekijker kijkend maar niet zeker genoeg voor een verbaal beiden ontkenden en ik geen 100 % zekerheid. Ook nog een andere man ook aangesproken (op de openbare weg) met het verzoek de hond aan de lijn te houden.				
05-11-2023 11:23	 W.v.Str., Verboden grond, Met loslopende hond	Zevenlindenweg -, Baarn	1	0	1






























Datum	Gedraging	Adres	CT	WS	PV
05-11-2023 11:23	 W.v.Str., Verboden grond, Met loslopende hond	Zevenlindenweg -, Baarn	1	0	1
	Rapporteurs: 				
	Opmerking: een man met een loslopende hond een PV aangezegd. meneer heeft een WS voor het feit dat hij geen geldig ID bij zich had. ID aan de hand van een foto.				
30-10-2023 12:20	 W.v.Str., Verboden grond, Met loslopende hond	Bosweg -, Amerongen	1	0	1
30-10-2023 12:20	 W.v.Str., Verboden grond, Met loslopende hond	Bosweg -, Amerongen	1	0	1
	Rapporteurs: 				
	Opmerking: een man met een niet aangelijnde hond een PV aangezegd				
26-10-2023 10:30	 W.v.Str., Verboden grond, Met loslopende hond	Dwarsweg -, Bilthoven	1	0	0
26-10-2023 10:30	 W.v.Str., Verboden grond, Met loslopende hond	Dwarsweg -, Bilthoven	1	0	0
	Rapporteurs: 				
	Opmerking: Rapps op de Leyen ronde gemaakt, weinig tot geen alleenstaande en overlast gevende mannen, 1x info gegeven voor een loslopende hond aan het begin van het terrein. Verder erg rustig.				
17-10-2023 15:49	 W.v.Str., Verboden grond, Met loslopende hond	Dwarsweg -, Bilthoven	3	0	0
17-10-2023 15:49	 W.v.Str., Verboden grond, Met loslopende hond	Dwarsweg -, Bilthoven	3	0	0
	Rapporteurs: 				
	Opmerking: Leyen bezocht maar geen bijzonderheden op drie loslopende honden na, info gegeven en de hond aan laten lijnen. Geen HOP aangetroffen was erg rustig. Wel veel spelende kinderen en ouders in de speeltuin.				
15-10-2023 15:25	 W.v.Str., Verboden grond, Met loslopende hond	Valkenheide -, Leersum	1	0	1
15-10-2023 15:25	 W.v.Str., Verboden grond, Met loslopende hond	Valkenheide -, Leersum	1	0	1
	Rapporteurs: 				
	Opmerking: een man en vrouw aangesproken met een loslopende hond. 1x PV voor hond los				
15-10-2023 13:48	 W.v.Str., Verboden grond, Met loslopende hond	Zevenlindenweg -, Baarn	2	1	1
15-10-2023 13:48	 W.v.Str., Verboden grond, Met loslopende hond	Zevenlindenweg -, Baarn	2	1	1
	Rapporteurs: 				
	Opmerking: man met loslopende hond een PV en een WS voor geen ID				
07-10-2023 15:40	 W.v.Str., Verboden grond, Met loslopende hond	Broekhuizerlaan -, Leersum	1	0	0
07-10-2023 15:40	 W.v.Str., Verboden grond, Met loslopende hond	Broekhuizerlaan -, Leersum	1	0	0
	Rapporteurs: 				
	Opmerking: twee Engels sprekende mannen liepen net het gebied in met een heel oud klein poedeltje die niet aan de lijn zat. bij een WS gelaten				
06-10-2023 16:15	 W.v.Str., Verboden grond, Met loslopende hond	Stulpsewaan -, Lage Vuursche	1	0	1
06-10-2023 16:15	 W.v.Str., Verboden grond, Met loslopende hond	Stulpsewaan -, Lage Vuursche	1	0	1
	Rapporteurs: 				
	Opmerking: rapp's waren bezig met toezicht en handhaving op de stulp. Rapp's zag een vrouw met een loslopende hond. Rapp's heeft de vrouw aangesproken en een pv aangezegd.				
06-10-2023 16:00	 W.v.Str., Verboden grond, Met loslopende hond	Zevenlindenweg -, Lage Vuursche	1	0	1
06-10-2023 16:00	 W.v.Str., Verboden grond, Met loslopende hond	Zevenlindenweg -, Lage Vuursche	1	0	1
	Rapporteurs: 				
	Opmerking: Rapp's was met surveillance bezig op de lage Vuursche en zag een persoon met een loslopende hond. Rapp's heeft de persoon aangesproken en een pv aangezegd.				
04-10-2023 12:35	 W.v.Str., Verboden grond, Met loslopende hond	Zevenlindenweg -, Lage Vuursche	1	0	0
04-10-2023 12:35	 W.v.Str., Verboden grond, Met loslopende hond	Zevenlindenweg -, Lage Vuursche	1	0	0
	Rapporteurs: 				
	Opmerking: 2 dames staken het pad over en willen een gebied in gaan waar de hond aan de lijn moet, ik zie ze net voor het hekje de hond los doen en heb ze aangesproken en gevraagd of ze even het bord willen lezen. Oh ja de hond				




























Datum	Gedraging	Adres	CT	WS	PV
		moet aan de lijn.			
02-10-2023 11:50	 W.v.Str., Verboden grond, Met loslopende hond	Heulweg - (Woudenberg - Woudenberg) -, Leersum	2	0	2
02-10-2023 11:50	 W.v.Str., Verboden grond, Met loslopende hond	Heulweg - (Woudenberg - Woudenberg) -, Leersum	2	0	2
	Rapporteurs:  x				
	Opmerking: 2 jonge vrouwen met beiden een hond los. beide honden waren helemaal nat en vull terwijl het droog weer was. honden waren op aangeven van de dames daarvoor in het ven geweest en hadden daar ook los gelopen. beide verdachten een PV voor loslopende hond				
25-09-2023 16:46	 W.v.Str., Verboden grond, Met loslopende hond	Middelweg -, Leersum	2	1	1
25-09-2023 16:46	 W.v.Str., Verboden grond, Met loslopende hond	Middelweg -, Leersum	2	1	1
	Rapporteurs:  x				
	Opmerking: een vrouw een PV voor loslopende hond en een WS voor geen ID				
25-09-2023 10:33	 W.v.Str., Verboden grond, Met loslopende hond	Gramserweg -, Austerlitz	1	1	0
25-09-2023 10:33	 W.v.Str., Verboden grond, Met loslopende hond	Gramserweg -, Austerlitz	1	1	0
	Rapporteurs:  x				
	Opmerking: een man een WS gegeven omdat hij zijn hond niet aan de lijn had. hond luisterde overigens perfect. betrof een bruin-wit gevlekte Amerikaanse stafford of dergelijke hond				
17-09-2023 10:55	 W.v.Str., Verboden grond, Met loslopende hond	Dartheideweg -, Leersum	1	1	0
17-09-2023 10:55	 W.v.Str., Verboden grond, Met loslopende hond	Dartheideweg -, Leersum	1	1	0
	Rapporteurs:  x				
	Opmerking: SBB ABNAMRO terrein. Hond los bij de voet. WS.				
17-09-2023 10:00	 W.v.Str., Verboden grond, Met loslopende hond	Maarnse Grindweg - (Maarn - Utrechtse Heuvelrug) -, Maarn	1	0	1
17-09-2023 10:00	 W.v.Str., Verboden grond, Met loslopende hond	Maarnse Grindweg - (Maarn - Utrechtse Heuvelrug) -, Maarn	1	0	1
	Rapporteurs:  x				
	Opmerking: Landgoed Huis te Maarn, NP. Een persoon waarvan de jachthond niet aangeliend was en buiten zijn zicht door het bos liep PV				
15-09-2023 13:10	 W.v.Str., Verboden grond, Met loslopende hond	Maarsbergseweg - (Doorn - Utrechtse Heuvelrug) -, Doorn	3	2	0
15-09-2023 13:10	 W.v.Str., Verboden grond, Met loslopende hond	Maarsbergseweg - (Doorn - Utrechtse Heuvelrug) -, Doorn	2	2	0
15-09-2023 13:10	 W.v.Str., Verboden grond, Met loslopende hond	Maarsbergseweg - (Doorn - Utrechtse Heuvelrug) -, Doorn	1	0	0
	Rapporteurs:  x				
	Opmerking: Kaapse Bossen, de Kaap. NM. Een tweetal personen waarvan de twee honden niet aangeliend bij de voet liepen. WS.				
02-09-2023 15:10	 W.v.Str., Verboden grond, Met loslopende hond	Sint Helenalaan - (Doom - Utrechtse Heuvelrug) -, Doorn	1	1	0
02-09-2023 15:10	 W.v.Str., Verboden grond, Met loslopende hond	Sint Helenalaan - (Doom - Utrechtse Heuvelrug) -, Doorn	1	1	0
	Rapporteurs:  x				
	Opmerking: Kaapse bossen, De Kaap. NM. Een persoon waarvan de hond niet aangeliend was. WS.				
30-08-2023 16:03	 W.v.Str., Verboden grond, Met loslopende hond	Maarsbergseweg - (Leersum - Utrechtse Heuvelrug) -, Leersum	1	0	1
30-08-2023 16:03	 W.v.Str., Verboden grond, Met loslopende hond	Maarsbergseweg - (Leersum - Utrechtse Heuvelrug) -, Leersum	1	0	1
	Rapporteurs:  x				
	Opmerking: vrouw een PV aangezegd omdat ze haar hond niet aan de lijn had				
29-08-2023 11:25	 W.v.Str., Verboden grond, Met loslopende hond	Maarsbergseweg - (Doorn - Utrechtse Heuvelrug) -, Doorn	1	0	0
29-08-2023 11:25	 W.v.Str., Verboden grond, Met loslopende hond	Maarsbergseweg - (Doorn - Utrechtse Heuvelrug) -, Doorn	1	0	0
	Rapporteurs:  x				






























Datum	Gedraging	Adres	CT	WS	PV
Opmerking: Kaapse bossen, De Kaap					
19-08-2023 10:15	 W.v.Str., Verboden grond, Met loslopende hond	Traaij -, Driebergen-Rijsenburg	1	1	0
19-08-2023 10:15	 W.v.Str., Verboden grond, Met loslopende hond	Traaij -, Driebergen-Rijsenburg	1	1	0
Rapporteurs:  x					
Opmerking: Landgoed Bornia, NP. Op grens SBB en UL. WS					
16-08-2023 14:20	 W.v.Str., Verboden grond, Met loslopende hond	Eikvaren -, Groenekan	1	1	0
16-08-2023 14:20	 W.v.Str., Verboden grond, Met loslopende hond	Eikvaren -, Groenekan	1	1	0
Rapporteurs:  x					
Opmerking: Rapps zagen man met zwarte hond, niet aan gelijnd op de Leyen. Hond ging er hard vandoor. Meneer heeft hond uiteindelijk aangeliind.					
30-07-2023 14:50	 W.v.Str., Verboden grond, Met loslopende hond	Pijnenburg -, Baarn	1	0	1
30-07-2023 14:50	 W.v.Str., Verboden grond, Met loslopende hond	Pijnenburg -, Baarn	1	0	1
Rapporteurs:  x					
Opmerking: Rapps hebben 2 PV gegeven op de stulp loslopende honden. Was erg druk met loslopende honden en na 3 WS overgestapt naar het schrijven van PV's					
30-07-2023 14:36	 W.v.Str., Verboden grond, Met loslopende hond	300 Roedenlaan - (Lage Vuursche - Baarn) -, Baarn	1	0	1
30-07-2023 14:36	 W.v.Str., Verboden grond, Met loslopende hond	300 Roedenlaan - (Lage Vuursche - Baarn) -, Baarn	1	0	1
Rapporteurs:  x					
Opmerking: 2e PV op de Stulp. Zie andere mutaties.					
30-07-2023 14:30	 W.v.Str., Verboden grond, Met loslopende hond	300 Roedenlaan - (Lage Vuursche - Baarn) -, Baarn	4	0	0
30-07-2023 14:30	 W.v.Str., Verboden grond, Met loslopende hond	300 Roedenlaan - (Lage Vuursche - Baarn) -, Baarn	4	0	0
Rapporteurs:  x					
Opmerking: Rapps waren bezig met surveillance op de stulp, controle op fietsers en loslopende honden. Geen fietsers aangetroffen. Wel meerdere loslopende honden. Eerste 3 WS gegeven maar het waren er zo veel dat we zijn gaan bekeuren.					
26-07-2023 20:53	 W.v.Str., Verboden grond, Met loslopende hond	Broekhuizerlaan -, Leersum	2	2	0
26-07-2023 20:53	 W.v.Str., Verboden grond, Met loslopende hond	Broekhuizerlaan -, Leersum	2	2	0
Rapporteurs:  x					
Opmerking: man en vrouw liepen met 2 loslopende hondjes waar aanlijgebod geldt. een PV voor hond los en een WS voor geen ID kunnen tonen					
23-07-2023 13:13	 W.v.Str., Verboden grond, Met loslopende hond	Zevenlindenweg -, Baarn	1	0	1
23-07-2023 13:13	 W.v.Str., Verboden grond, Met loslopende hond	Zevenlindenweg -, Baarn	1	0	1
Rapporteurs:  x					
Opmerking: PV aangezegd voor een los lopende hond					
01-01-0001 00:00			2	2	0
19-07-2023 15:45	 W.v.Str., Verboden grond, Met loslopende hond	Nieuwe Weteringseweg -, Bithoven	2	2	0
Rapporteurs:  x					
Opmerking: Rapp In de middag vele terreinen bezocht: Hoogkampse plas, kl en Gr plas MVP, Korsepad en etc, Leyen en fietspaden. Op de Hoogkampse plas een brommer proberen staande te houden echter ging deze er van door, helaas geen kenteken. Ruigenhoek en Leyen, twee personen de hond aan laten lijnen, afgedaan met ws en info. Verder veel fiets toeristen op de fietspaden en terreinen. 4x visser gecontroleerd en alles in orde. Ook nog een paar werkopdrachten gedaan, echter bijz.					
14-07-2023 19:00	 W.v.Str., Verboden grond, Met loslopende hond	Veenseweg - (Amerongen - Utrechtse Heuvelrug) -, Amerongen	2	0	2
14-07-2023 19:00	 W.v.Str., Verboden grond, Met loslopende hond	Veenseweg - (Amerongen - Utrechtse Heuvelrug) -, Amerongen	2	0	2

Datum	Gedraging	Adres	CT	WS	PV
	Rapporteurs: [REDACTED] x				
	Opmerking:				
14-07-2023 19:00	W.v.Str., Verboden grond, Met loslopende hond	Veenseweg - (Amerongen - Utrechtse Heuvelrug) -, Amerongen	1	0	1
14-07-2023 19:00	W.v.Str., Verboden grond, Met loslopende hond	Veenseweg - (Amerongen - Utrechtse Heuvelrug) -, Amerongen	1	0	1
	Rapporteurs: [REDACTED] x				
	Opmerking: tijdens avonddienst zagen we een man lopen met een niet aangelijnde hond. Verdachte aangesproken en een PV aangezegd. Verdachte zei; dan zal ik de hond maar aanlijnen. Verdachte bukte zich richting de hond en deed net of hij die aan de lijn deed. in plaats daarvan zette verdachte het op een lopen en riep iets in de trant van "pak me maar". na een korte achtervolging met de auto en te voet konden we verdachte staande houden. verdachte is daar alsnog een PV aangezegd voor de loslopende hond en omdat verdachte geen ID kon tonen is daar ook PV voor aangezegd.				
11-07-2023 10:25	W.v.Str., Verboden grond, Met loslopende hond	Maarsbergseweg -, Doorn	1	1	0
11-07-2023 10:25	W.v.Str., Verboden grond, Met loslopende hond	Maarsbergseweg -, Doorn	1	1	0
	Rapporteurs: [REDACTED] x				
	Opmerking: Kaapse bossen, NM. nabij "De Kaap" een persoon met een niet aangelijnde hond bij de voet. WS.				
25-06-2023 12:10	W.v.Str., Verboden grond, Met loslopende hond	Maarsbergseweg - (Doorn - Utrechtse Heuvelrug) -, Doorn	1	1	0
25-06-2023 12:10	W.v.Str., Verboden grond, Met loslopende hond	Maarsbergseweg - (Doorn - Utrechtse Heuvelrug) -, Doorn	1	1	0
	Rapporteurs: [REDACTED] x				
	Opmerking: Kaapse Bossen, De Kaap, NM. Een persoon met een niet aangelijnde hond bij de voet. WS.				
03-06-2023 20:01	W.v.Str., Verboden grond, Met loslopende hond	Bartolottilaan -, Soest	1	1	0
03-06-2023 20:01	W.v.Str., Verboden grond, Met loslopende hond	Bartolottilaan -, Soest	1	1	0
	Rapporteurs: [REDACTED] x				
	Opmerking: een man een PV aangezegd voor het los laten lopen van zijn hond. volgens zeggen was er geen bord bij de ingang en na controle bleek dit te kloppen dus PV omgezet in een WS				
28-05-2023 09:30	W.v.Str., Verboden grond, Met loslopende hond	Eindseweg -, Overberg	1	0	1
28-05-2023 09:30	W.v.Str., Verboden grond, Met loslopende hond	Eindseweg -, Overberg	1	0	1
	Rapporteurs: [REDACTED] x				
	Opmerking: een vrouw PV aangezegd voor het los laten lopen van haar hond				
27-05-2023 10:50	W.v.Str., Verboden grond, Met loslopende hond	Dwarsweg -, Overberg	1	1	0
27-05-2023 10:50	W.v.Str., Verboden grond, Met loslopende hond	Dwarsweg -, Overberg	1	1	0
	Rapporteurs: [REDACTED] x				
	Opmerking: Boswachterij Amerongse Berg SBB. Niet aangelijnde hond bij de voet. WS				
07-05-2023 16:34	W.v.Str., Verboden grond, Met loslopende hond	Middelweg -, Leersum	1	0	1
07-05-2023 16:34	W.v.Str., Verboden grond, Met loslopende hond	Middelweg -, Leersum	1	0	1
	Rapporteurs: [REDACTED] x				
	Opmerking: vrouw met een loslopende hond een PV aangezegd				
07-05-2023 16:34	W.v.Str., Verboden grond, Met loslopende hond	Middelweg -, Leersum	1	0	1
07-05-2023 16:34	W.v.Str., Verboden grond, Met loslopende hond	Middelweg -, Leersum	1	0	1
	Rapporteurs: [REDACTED] x				
	Opmerking: een vrouw een PV aangezegd voor het feit dat ze de hond niet aan de lijn had op landgoed Broekhuizen				
01-05-2023 13:25	W.v.Str., Verboden grond, Met loslopende hond	Dwarsweg -, Bilthoven	1	1	0
01-05-2023 13:25	W.v.Str., Verboden grond, Met loslopende hond	Dwarsweg -, Bilthoven	1	1	0
	Rapporteurs: [REDACTED] x				




























Datum	Gedraging	Adres	CT	WS	PV
Opmerking: Op de Leyen een vrouw aangesproken die de hond niet had aangeliind, algedaan met info en ws.					
19-04-2023 21:09	W.v.Str., Verboden grond, Met loslopende hond	Broekhuizerlaan -, Leersum	2	1	1
19-04-2023 21:09	W.v.Str., Verboden grond, Met loslopende hond	Broekhuizerlaan -, Leersum	2	1	1
Rapporteurs: x					
Opmerking: verdachte had een WS voor geen geldig ID (foto op telefoon)					
16-04-2023 10:15	W.v.Str., Verboden grond, Met loslopende hond	Domlaan -, Doorn	1	1	0
16-04-2023 10:15	W.v.Str., Verboden grond, Met loslopende hond	Domlaan -, Doorn	1	1	0
Rapporteurs: x					
Opmerking: persoon met niet aangeliinde hond bij de voet. WS.					
15-04-2023 15:35	W.v.Str., Verboden grond, Met loslopende hond	Sint Helenalaan - (Doom - Utrechtse Heuvelrug) -, Doorn	1	1	0
15-04-2023 15:35	W.v.Str., Verboden grond, Met loslopende hond	Sint Helenalaan - (Doom - Utrechtse Heuvelrug) -, Doorn	1	1	0
Rapporteurs: x					
Opmerking: Persoon met hond bij de voet. WS.					
15-04-2023 15:25	W.v.Str., Verboden grond, Met loslopende hond	Zonnehuis -, Doorn	1	1	0
15-04-2023 15:25	W.v.Str., Verboden grond, Met loslopende hond	Zonnehuis -, Doorn	1	1	0
Rapporteurs: x					
Opmerking: Loslopende hond					
02-04-2023 11:55	W.v.Str., Verboden grond, Met loslopende hond	Sandenburgerlaan -, Doorn	1	1	0
02-04-2023 11:55	W.v.Str., Verboden grond, Met loslopende hond	Sandenburgerlaan -, Doorn	1	1	0
Rapporteurs: x					
Opmerking: Persoon waarvan de hond niet aangeliind was. WS.					
30-03-2023 14:10	W.v.Str., Verboden grond, Met loslopende hond	Nieuwe Weteringseweg -, Groenekan	1	1	0
30-03-2023 14:10	W.v.Str., Verboden grond, Met loslopende hond	Nieuwe Weteringseweg -, Groenekan	1	1	0
Rapporteurs: x					
Opmerking: Rapps zagen op terrein de Leyen een man lopen met een loslopende hond, info gegeven en afgedaan met ws.					
04-03-2023 15:30	W.v.Str., Verboden grond, Met loslopende hond	Maarsbergseweg -, Leersum	1	0	1
04-03-2023 15:30	W.v.Str., Verboden grond, Met loslopende hond	Maarsbergseweg -, Leersum	1	0	1
Rapporteurs: x					
Opmerking: op de parkeerplaats zagen wij een loslopende hond uit het bos komen. er bleek niemand in de buurt eigenaar te zijn. hond gepakt en meegenomen. eigenaar gebeld aan de hand van nummer op de penning. hond bleek enkele kilometers verder te zijn weggelopen nabij de Toren van Nellestein. hond heeft dus alleen onbeheerd enkele kilometers door het bos gelopen. Ik heb alleen gewacht dat eigenaar hond kwam halen en heb eigenaar PV aangezegd voor loslopende hond en een stevige WS voor de Nb wet.					
02-03-2023 14:26	W.v.Str., Verboden grond, Met loslopende hond	Zevenlindenweg -, Baarn	1	0	1
02-03-2023 14:26	W.v.Str., Verboden grond, Met loslopende hond	Zevenlindenweg -, Baarn	1	0	1
Rapporteurs: x					
Opmerking: 2 jonge vrouwen/meisjes met een loslopende hond een PV aangezegd voor de loslopende hond					
02-03-2023 13:55	W.v.Str., Verboden grond, Met loslopende hond	Pijnenburg -, Baarn	2	1	1
02-03-2023 13:55	W.v.Str., Verboden grond, Met loslopende hond	Pijnenburg -, Baarn	2	1	1
Rapporteurs: x					
Opmerking: twee dames met twee loslopende hondjes aangesproken. 1x een PV en 1x een WS gegeven					
19-02-2023 12:01	W.v.Str., Verboden grond, Met loslopende hond	Heulweg - (Leersum - Utrechtse Heuvelrug) -, Leersum	3	2	1
19-02-2023 12:01		Heulweg - (Leersum - Utrechtse	3	2	1

Datum	Gedraging	Adres	CT	WS	PV
	 W.v.Str., Verboden grond, Met loslopende hond	Heuvelrug) -, Leersum			
	Rapporteurs:  x				
	Opmerking: mevrouw een WS voor fietsen buiten fietspad en een PV voor de hond los				
08-02-2023 09:47	 W.v.Str., Verboden grond, Met loslopende hond	Stulpsewaan - (Lage Vuursche - Baarn) -, Baarn	1	1	0
08-02-2023 09:47	 W.v.Str., Verboden grond, Met loslopende hond	Stulpsewaan - (Lage Vuursche - Baarn) -, Baarn	1	1	0
	Rapporteurs:  x				
	Opmerking:				
08-02-2023 09:47	 W.v.Str., Verboden grond, Met loslopende hond	Stulpsewaan -, Baarn	2	2	0
08-02-2023 09:47	 W.v.Str., Verboden grond, Met loslopende hond	Stulpsewaan -, Baarn	2	2	0
	Rapporteurs:  x				
	Opmerking: man met loslopende hond een WS voor hond en geen ID				
07-01-2023 15:30	 W.v.Str., Verboden grond, Met loslopende hond	Bremweg -, Leersum	2	1	1
07-01-2023 15:30	 W.v.Str., Verboden grond, Met loslopende hond	Bremweg -, Leersum	2	1	1
	Rapporteurs:  x				
	Opmerking: een man met een loslopende hond een PV voor de hond en een WS voor geen ID				
07-01-2023 14:50	 W.v.Str., Verboden grond, Met loslopende hond	Maarsbergseweg - (Doorn - Utrechtse Heuvelrug) -, Doorn	2	1	1
07-01-2023 14:50	 W.v.Str., Verboden grond, Met loslopende hond	Maarsbergseweg - (Doorn - Utrechtse Heuvelrug) -, Doorn	2	1	1
	Rapporteurs:  x				
	Opmerking: 2 dames met 2 loslopende honden aangesproken. BOA NM heeft 1x een PV aangezegd en de andere dame is het bij een waarschuwing gebleven				
05-01-2023 15:08	 W.v.Str., Verboden grond, Met loslopende hond	Maarsbergseweg - (Doorn - Utrechtse Heuvelrug) -, Doorn	2	1	1
05-01-2023 15:08	 W.v.Str., Verboden grond, Met loslopende hond	Maarsbergseweg - (Doorn - Utrechtse Heuvelrug) -, Doorn	2	1	1
	Rapporteurs:  x				
	Opmerking: twee vrouwen, beide met een loslopende hond getroffen bij de Kaapse toren. 1x een WS gegeven. collega van Natuurmonumenten heeft er 1 1x een PV gegeven				
02-12-2022 11:40	 W.v.Str., Verboden grond, Met loslopende hond	Bergweg - (Leersum - Utrechtse Heuvelrug) -, Overberg	2	1	1
02-12-2022 11:40	 W.v.Str., Verboden grond, Met loslopende hond	Bergweg - (Leersum - Utrechtse Heuvelrug) -, Overberg	2	1	1
	Rapporteurs:  x				
	Opmerking: Een mij bekende vrouw een PV voor de hond los en een WS voor geen ID kunnen tonen, verdachte had op 20-11-2022 ook al een PV gehad voor de los lopende hond van collega van de RUD				
02-12-2022 11:25	 W.v.Str., Verboden grond, Met loslopende hond	Dwarsweg -, Amerongen	1	0	1
02-12-2022 11:25	 W.v.Str., Verboden grond, Met loslopende hond	Dwarsweg -, Amerongen	1	0	1
	Rapporteurs:  x				
	Opmerking: een vrouw een PV voor de loslopende hond				
30-11-2022 12:50	 W.v.Str., Verboden grond, Met loslopende hond	M.C.Verloopweg -, Leersum	2	1	1
30-11-2022 12:50	 W.v.Str., Verboden grond, Met loslopende hond	M.C.Verloopweg -, Leersum	2	1	1
	Rapporteurs:  x				
	Opmerking: een man met een loslopende hond een PV voor de loslopende hond en een WS voor geen ID tonen				
30-11-2022 10:01	 W.v.Str., Verboden grond, Met loslopende hond	Bergweg - (Leersum - Utrechtse Heuvelrug) -, Amerongen	2	1	1
30-11-2022 10:01	 W.v.Str., Verboden grond, Met loslopende hond	Bergweg - (Leersum - Utrechtse Heuvelrug) -, Amerongen	2	1	1
	Rapporteurs:  x				
	Opmerking: een jonge vrouw met een klein kind aan de hand en een wandelwagen liep in het gebied met een aanlijnplicht. 1				

Datum	Gedraging	Adres	CT	WS	PV
		hond liep los bij haar en een andere hond kwam ongeveer 100 meter verder uit het bos gerend met de tong op de grond. PV aangezegd voor de loslopende honden en een WS voor geen geldig ID bewijs			
20-11-2022 10:10	 W.v.Str., Verboden grond, Met loslopende hond	Heulweg -, Leersum	1	0	1
20-11-2022 10:10	 W.v.Str., Verboden grond, Met loslopende hond	Heulweg -, Leersum	1	0	1
	Rapporteurs: 				
	Opmerking: een man een PV aangezegd voor 2 loslopende hondjes. meneer wist het en deed niet moeilijk				
19-11-2022 13:19	 W.v.Str., Verboden grond, Met loslopende hond	Broekhuizerlaan -, Leersum	2	1	1
19-11-2022 13:19	 W.v.Str., Verboden grond, Met loslopende hond	Broekhuizerlaan -, Leersum	2	1	1
	Rapporteurs: 				
	Opmerking: een man een PV voor de loslopende hond en een WS voor geen ID				
19-11-2022 10:43	 W.v.Str., Verboden grond, Met loslopende hond	Maarsbergseweg -, Leersum	1	0	1
19-11-2022 10:43	 W.v.Str., Verboden grond, Met loslopende hond	Maarsbergseweg -, Leersum	1	0	1
	Rapporteurs: 				
	Opmerking:				
19-11-2022 10:43	 W.v.Str., Verboden grond, Met loslopende hond	Maarsbergseweg -, Leersum	2	1	1
19-11-2022 10:43	 W.v.Str., Verboden grond, Met loslopende hond	Maarsbergseweg -, Leersum	2	1	1
	Rapporteurs: 				
	Opmerking: een vrouw een PV voor de hond los en een WS voor geen ID. ik zag mevrouw een foto maken van het toegangsbord en kwam haar vervolgens tegen met de hond los				
16-11-2022 11:41	 W.v.Str., Verboden grond, Met loslopende hond	Veenseweg - (Amerongen - Utrechtse Heuvelrug) -, Amerongen	1	0	1
16-11-2022 11:41	 W.v.Str., Verboden grond, Met loslopende hond	Veenseweg - (Amerongen - Utrechtse Heuvelrug) -, Amerongen	1	0	1
	Rapporteurs: 				
	Opmerking: een vrouw met twee honden waarvan er 1 los liep een PV voor de loslopende hond				
17-10-2022 16:00	 W.v.Str., Verboden grond, Met loslopende hond	Zevenlindenweg -, Baarn	2	1	1
17-10-2022 16:00	 W.v.Str., Verboden grond, Met loslopende hond	Zevenlindenweg -, Baarn	2	1	1
	Rapporteurs: 				
	Opmerking: WS voor geen ID en een PV voor hond los				
17-10-2022 14:29	 W.v.Str., Verboden grond, Met loslopende hond	Heulweg - (Leersum - Utrechtse Heuvelrug) -, Leersum	2	1	1
17-10-2022 14:29	 W.v.Str., Verboden grond, Met loslopende hond	Heulweg - (Leersum - Utrechtse Heuvelrug) -, Leersum	2	1	1
	Rapporteurs: 				
	Opmerking: een man een PV voor 3 loslopende bordercollies en een WS voor geen ID				
23-07-2022 10:00	 W.v.Str., Verboden grond, Met loslopende hond	Zevenlindenweg -, Lage Vuursche	3	3	0
23-07-2022 10:00	 W.v.Str., Verboden grond, Met loslopende hond	Zevenlindenweg -, Lage Vuursche	3	3	0
	Rapporteurs: 				
	Opmerking: Op de eerder genoemde datum en tijd zag ik 2 honden los lopen in de Stulp beiden een ws gegeven. tevens zag ik later op de dag nog een hond los lopen. Ook de eigenaar van de loslopende hond een ws gegeven. In het gebied Austerlitz nog 2 mibers gewaarschuwd. en 1 ruiter aangesproken voor het rijden op een voetpad.				
10-07-2022 11:40	 W.v.Str., Verboden grond, Met loslopende hond	Stulpsewaan -, Lage Vuursche	1	0	1
10-07-2022 11:40	 W.v.Str., Verboden grond, Met loslopende hond	Stulpsewaan -, Lage Vuursche	1	0	1
	Rapporteurs: 				
	Opmerking: Op de eerder genoemde datum en tijd zag ik verbalisant 2 personen met een hond los lopen. Dit is daar niet toegestaan. Ik heb 1 verdachte een pv gegeven. Ze gaan hem beiden betalen.				































Datum	Gedraging	Adres	CT	WS	PV
04-06-2022 14:38	 W.v.Str., Verboden grond, Met loslopende hond	Altena - (Maarsbergen - Utrechtse Heuvelrug) -, Woudenberg	1	0	1
04-06-2022 14:38	 W.v.Str., Verboden grond, Met loslopende hond	Altena - (Maarsbergen - Utrechtse Heuvelrug) -, Woudenberg	1	0	1
Rapporteurs:  x					
Opmerking: een vrouw met een loslopende hond een PV aangezegd.					
25-05-2022 15:30	 W.v.Str., Verboden grond, Met loslopende hond	Kloosterlaan -, Lage Vuursche	1	0	1
25-05-2022 15:30	 W.v.Str., Verboden grond, Met loslopende hond	Kloosterlaan -, Lage Vuursche	1	0	1
Rapporteurs:  x					
Opmerking: Op de eerder genoemde datum en tijd zag ik verbalisant een verdachte die hond los had lopen terwijl dit niet is toegestaan. P _v gegeven					
08-05-2022 10:11	 W.v.Str., Verboden grond, Met loslopende hond	Gooyerdijk -, Leersum	1	0	1
08-05-2022 10:11	 W.v.Str., Verboden grond, Met loslopende hond	Gooyerdijk -, Leersum	1	0	1
Rapporteurs:  x					
Opmerking: een vrouw met 2 loslopende honden een PV aangezegd					
07-05-2022 13:34	 W.v.Str., Verboden grond, Met loslopende hond	Pijnenburg -, Baarn	2	2	0
07-05-2022 13:34	 W.v.Str., Verboden grond, Met loslopende hond	Pijnenburg -, Baarn	2	2	0
Rapporteurs:  x					
Opmerking: 2x een mondelingen WS gegeven aan mensen die een klein hondje niet aan de lijn hadden					
30-04-2022 15:15	 W.v.Str., Verboden grond, Met loslopende hond	Bergweg -, Leersum	1	0	1
30-04-2022 15:15	 W.v.Str., Verboden grond, Met loslopende hond	Bergweg -, Leersum	1	0	1
Rapporteurs:  x					
Opmerking: Op de eerder genoemde datum en tijd in het leersumseveld zag ik verbalisant een hond los lopen terwijl dit niet is toegestaan. Hiervoor een pv gegeven.					
30-03-2022 12:00	 W.v.Str., Verboden grond, Met loslopende hond	Broekhuizerlaan -, Leersum	2	2	0
30-03-2022 12:00	 W.v.Str., Verboden grond, Met loslopende hond	Broekhuizerlaan -, Leersum	2	2	0
Rapporteurs:  x					
Opmerking: Op de eerder genoemde datum en tijd zag ik verbalisant 2 x een hond los lopen. Beide keren de verdachte een ws gegeven. tevens een fietser laten lopen omdat hij op het voetpad fietste.					
25-03-2022 11:45	 W.v.Str., Verboden grond, Met loslopende hond	Heulweg -, Leersum	1	0	1
25-03-2022 11:45	 W.v.Str., Verboden grond, Met loslopende hond	Heulweg -, Leersum	1	0	1
Rapporteurs:  x					
Opmerking: een vrouw met een loslopende hond een PV aangezegd					
20-03-2022 12:19	 W.v.Str., Verboden grond, Met loslopende hond	Stulpsewaan - (Lage Vuursche - Baarn) -, Baarn	1	1	0
20-03-2022 12:19	 W.v.Str., Verboden grond, Met loslopende hond	Stulpsewaan - (Lage Vuursche - Baarn) -, Baarn	1	1	0
Rapporteurs:  x					
Opmerking: een man liep voor ons met de hond aan de lijn daar waar dat ook moet. zonder ons te zien zien we de man de hond van de lijn doen. 5 tellen later spreken we hem aan en hebben het bij een WS gelaten.					
19-03-2022 12:31	 W.v.Str., Verboden grond, Met loslopende hond	Pijnenburg -, Baarn	1	0	1
19-03-2022 12:31	 W.v.Str., Verboden grond, Met loslopende hond	Pijnenburg -, Baarn	1	0	1
Rapporteurs:  x					
Opmerking: man met een loslopende hond een PV aangezegd.					
15-03-2022 13:00	 W.v.Str., Verboden grond, Met loslopende hond	Zevenlindenweg -, Lage Vuursche	2	2	0
15-03-2022 13:00	 W.v.Str., Verboden grond, Met loslopende hond	Zevenlindenweg -, Lage	2	2	0

Datum	Gedraging	Adres	CT	WS	PV
	Rapporteurs: [REDACTED] x	Vuursche			
	Opmerking: Op de eerder genoemde datum en tijd nabij de Stulpseleen in het gebied de Stulp zag ik verbalisant 2 x een hond los lopen. Beiden verdachte een ws gegeven.				
14-03-2022 17:00	W.v.Str., Verboden grond, Met loslopende hond	Broekhuizerlaan - (Leersum - Utrechtse Heuvelrug) -, Leersum	1	0	1
14-03-2022 17:00	W.v.Str., Verboden grond, Met loslopende hond	Broekhuizerlaan - (Leersum - Utrechtse Heuvelrug) -, Leersum	1	0	1
	Rapporteurs: [REDACTED] x				
	Opmerking: Op de eerder genoemde datum en tijd op Landgoed Broekhuizen een verdachte aangetroffen met een loslopende hond terwijl dit niet is toegestaan. Dit wordt aangegeven door middel van een openstellingsbord van Staatsbosbeheer aan het begin van het gebied. Verdachte een pv gegeven.				
09-03-2022 14:20	W.v.Str., Verboden grond, Met loslopende hond	Oude Postweg -, Austerlitz	1	0	1
09-03-2022 14:20	W.v.Str., Verboden grond, Met loslopende hond	Oude Postweg -, Austerlitz	1	0	1
	Rapporteurs: [REDACTED] x				
	Opmerking: Op de eerder genoemde datum en tijd in het noordelijke deel van Austerlitz, zagen wij verbalisanten een hond los lopen. Dit is niet toegestaan. Verdachte een pv gegeven voor het los laten lopen van de hond.				
26-02-2022 13:05	W.v.Str., Verboden grond, Met loslopende hond	Zevenlindenweg -, Baarn	1	0	1
26-02-2022 13:05	W.v.Str., Verboden grond, Met loslopende hond	Zevenlindenweg -, Baarn	1	0	1
	Rapporteurs: [REDACTED] x				
	Opmerking: PV voor loslopende hond				
26-02-2022 13:00	W.v.Str., Verboden grond, Met loslopende hond	Stulpseleen -, Baarn	1	1	0
26-02-2022 13:00	W.v.Str., Verboden grond, Met loslopende hond	Stulpseleen -, Baarn	1	1	0
	Rapporteurs: [REDACTED] x				
	Opmerking: een WS voor een klein oud bejaard hondje dat los liep				
26-02-2022 11:00	W.v.Str., Verboden grond, Met loslopende hond	Maarsbergseweg -, Leersum	13	0	0
26-02-2022 11:00	W.v.Str., Verboden grond, Met loslopende hond	Maarsbergseweg -, Leersum	13	0	0
	Rapporteurs: [REDACTED] x				
	Opmerking: Op zaterdag en zondag 25 en 26 februari zijn collega's (Gastheren), in de verschillende gebieden en hebben mensen met oa. loslopende honden gewaarschuwd. ws voor mensen die buiten de paden liepen. 20 ws gegeven in 2 dagen				
10-02-2022 12:30	W.v.Str., Verboden grond, Met loslopende hond	Oude Postweg -, Austerlitz	4	4	0
10-02-2022 12:30	W.v.Str., Verboden grond, Met loslopende hond	Oude Postweg -, Austerlitz	4	4	0
	Rapporteurs: [REDACTED] x				
	Opmerking: Op de eerder genoemde datum en tijd zag ik verbalisant 2 mibers op een voetpad 1 ruiter niet op de route en 1 x hond los waar dit niet is toegestaan. Allen een ws gegeven. Allen in Austerlitz op verschillende tijdstippen.				
05-02-2022 14:35	W.v.Str., Verboden grond, Met loslopende hond	Maarschalkersteeg -, Soest	2	0	2
05-02-2022 14:35	W.v.Str., Verboden grond, Met loslopende hond	Maarschalkersteeg -, Soest	2	0	2
	Rapporteurs: [REDACTED] x				
	Opmerking: Op de eerder genoemde datum en tijd zag ik verbalisant een hond los lopen terwijl dit niet is toegestaan. Op beide plekken in de Korte Dulnen en op verschillende tijdstippen een pv gegeven				
05-02-2022 13:00	W.v.Str., Verboden grond, Met loslopende hond	Zevenlindenweg -, Lage Vuursche	1	0	1
05-02-2022 13:00	W.v.Str., Verboden grond, Met loslopende hond	Zevenlindenweg -, Lage Vuursche	1	0	1
	Rapporteurs: [REDACTED] x				
	Opmerking: Op de eerder genoemde datum en tijd zag ik verbalisant een hond los lopen terwijl dit niet is toegestaan. Pv gegeven				
23-01-2022 14:00	W.v.Str., Verboden grond, Met loslopende hond	Zevenlindenweg -, Lage Vuursche	1	0	1
23-01-2022 14:00	W.v.Str., Verboden grond, Met loslopende hond	Zevenlindenweg -, Lage Vuursche	1	0	1
	Rapporteurs: [REDACTED] x				

Datum	Gedraging	Adres	CT	WS	PV
Opmerking: Op de eerder genoemde datum en tijd op het Dolderselaantje zag ik verbalisant een hond los lopen waar dit niet is toegestaan. Dit wordt aangegeven dmv een openstellingsbord aan het begin van het gebied. Ik verbalisant heb de verdachte een proces verbaal aangezegd.					
23-01-2022 12:30	 W.v.Str., Verboden grond, Met loslopende hond	Maarsbergseweg -, Leersum	1	0	1
23-01-2022 12:30	 W.v.Str., Verboden grond, Met loslopende hond	Maarsbergseweg -, Leersum	1	0	1
Rapporteurs: 					
Opmerking: Op de eerder genoemde datum en tijd op het Leersumseveld zag ik verbalisant een hond los lopen terwijl dit niet is toegestaan. Verdachte een pv gegeven.					
20-01-2022 11:40	 W.v.Str., Verboden grond, Met loslopende hond	Oude Postweg -, Austerlitz	1	1	0
20-01-2022 11:40	 W.v.Str., Verboden grond, Met loslopende hond	Oude Postweg -, Austerlitz	1	1	0
Rapporteurs: 					
Opmerking: Op de eerder genoemde datum en tijd in het gebied Austerlitz zag ik verbalisant een hond los lopen terwijl die daar aangeliind moet zijn. De hond liep netjes bij de baas. Een ws gegeven en naar de andere zijde van het pad gestuurd als ze de hond los wilde laten lopen.					
14-01-2022 16:17	 W.v.Str., Verboden grond, Met loslopende hond	Valkenheide -, Leersum	1	0	1
14-01-2022 16:17	 W.v.Str., Verboden grond, Met loslopende hond	Valkenheide -, Leersum	1	0	1
Rapporteurs: 					
Opmerking: vier mensen met 3 loslopende honden een PV aangezegd. bleken vakantiegangers in het vakantiehuisje van Staatsbosbeheer te zijn die net aan waren gekomen.					
09-01-2022 17:00	 W.v.Str., Verboden grond, Met loslopende hond	Heulweg - (Leersum - Utrechtse Heuvelrug) -, Leersum	1	1	0
09-01-2022 17:00	 W.v.Str., Verboden grond, Met loslopende hond	Heulweg - (Leersum - Utrechtse Heuvelrug) -, Leersum	1	1	0
Rapporteurs: 					
Opmerking: een jong meisje aangesproken dat ook een puppy aan de lijn moet					
07-01-2022 12:42	 W.v.Str., Verboden grond, Met loslopende hond	Eindseweg - (Overberg - Utrechtse Heuvelrug) -, Overberg	1	0	1
07-01-2022 12:42	 W.v.Str., Verboden grond, Met loslopende hond	Eindseweg - (Overberg - Utrechtse Heuvelrug) -, Overberg	1	0	1
Rapporteurs: 					
Opmerking: een PV voor loslopende hond, nabij locatie van de huttenbouw					
04-01-2022 15:30	 W.v.Str., Verboden grond, Met loslopende hond	Heulweg - (Woudenberg - Woudenberg) -, Leersum	1	1	0
04-01-2022 15:30	 W.v.Str., Verboden grond, Met loslopende hond	Heulweg - (Woudenberg - Woudenberg) -, Leersum	1	1	0
Rapporteurs: 					
Opmerking: een gezin met een loslopende pup aangesproken en een WS voor de hond niet aan de lijn					
01-01-2022 12:06	 W.v.Str., Verboden grond, Met loslopende hond	Eindseweg -, Overberg	1	0	0
01-01-2022 12:06	 W.v.Str., Verboden grond, Met loslopende hond	Eindseweg -, Overberg	1	0	0
Rapporteurs: 					
Opmerking: Wandelaars met een loslopende hond aan de voet ws gegeven en hond laten aanlijnen.					
01-01-2022 11:45	 W.v.Str., Verboden grond, Met loslopende hond	Scherpenzeelseweg -, Leersum	2	0	0
01-01-2022 11:45	 W.v.Str., Verboden grond, Met loslopende hond	Scherpenzeelseweg -, Leersum	2	0	0
Rapporteurs: 					
Opmerking: Grote groep wandelaars met tweeloslopende honden ws gegeven en honden laten aanlijnen. Ook ws lvm coronaregels mbt groepsgrootte.					
31-12-2021 12:16	 W.v.Str., Verboden grond, Met loslopende hond	Eindseweg -, Overberg	1	0	0
31-12-2021 12:16	 W.v.Str., Verboden grond, Met loslopende hond	Eindseweg -, Overberg	1	0	0
Rapporteurs: 					
Opmerking: Wandelaar met loslopende hond aan de voet ws gegeven en hond laten aanlijnen.					

















Datum	Gedraging	Adres	CT	WS	PV
31-12-2021 11:45	 W.v.Str., Verboden grond, Met loslopende hond	Dijkstraat-west -, Overberg	1	0	1
31-12-2021 11:45	 W.v.Str., Verboden grond, Met loslopende hond	Dijkstraat-west -, Overberg	1	0	1
	Rapporteurs:  x				
	Opmerking: Wandelaar met een loslopende hond pv aangezegd.				
31-12-2021 11:10	 W.v.Str., Verboden grond, Met loslopende hond	Bosweg -, Elst Ut	1	0	0
31-12-2021 11:10	 W.v.Str., Verboden grond, Met loslopende hond	Bosweg -, Elst Ut	1	0	0
	Rapporteurs:  x				
	Opmerking: Wandelaar met een loslopende en een aangeliijnde hond ws gegeven en hond laten aanlijnen.				
30-12-2021 14:46	 W.v.Str., Verboden grond, Met loslopende hond	Zevenlindenweg -, Baarn	1	0	1
30-12-2021 14:46	 W.v.Str., Verboden grond, Met loslopende hond	Zevenlindenweg -, Baarn	1	0	1
	Rapporteurs:  x				
	Opmerking: PV voor loslopende hond op de Stulp				
30-12-2021 14:33	 W.v.Str., Verboden grond, Met loslopende hond	Stulpsewaan -, Baarn	1	0	1
30-12-2021 14:33	 W.v.Str., Verboden grond, Met loslopende hond	Stulpsewaan -, Baarn	1	0	1
	Rapporteurs:  x				
	Opmerking: een vrouw een pv aangezegd voor het feit dat ze de hond niet aan de lijn had, zelfde tijd en locatie heeft collega  x 1 opgemaakt voor hetzelfde feit, verdachte identificeerde zich met een Belgisch rijbewijs.				
19-12-2021 12:48	 W.v.Str., Verboden grond, Met loslopende hond	Zevenlindenweg -, Baarn	1	0	1
19-12-2021 12:48	 W.v.Str., Verboden grond, Met loslopende hond	Zevenlindenweg -, Baarn	1	0	1
	Rapporteurs:  x				
	Opmerking: een man een PV aangezegd voor het feit dat de hond losliep				
19-12-2021 12:40	 W.v.Str., Verboden grond, Met loslopende hond	Zevenlindenweg -, Baarn	1	0	1
19-12-2021 12:40	 W.v.Str., Verboden grond, Met loslopende hond	Zevenlindenweg -, Baarn	1	0	1
	Rapporteurs:  x				
	Opmerking: 2 jonge mannen met een loslopende hond aangesproken en een PV aangezegd voor de loslopende hond.				
18-12-2021 16:00	 W.v.Str., Verboden grond, Met loslopende hond	M.C.Verloopweg -, Leersum	1	1	0
18-12-2021 16:00	 W.v.Str., Verboden grond, Met loslopende hond	M.C.Verloopweg -, Leersum	1	1	0
	Rapporteurs:  x				
	Opmerking: een man en een vrouw aangesproken omdat ze de hond niet aan de lijn hadden. het betrof een pup van 4 mnd oud. uitleg gegeven waarom aan de lijn en advies gegeven om juist pup ook te leren aan riem te lopen				
12-12-2021 15:34	 W.v.Str., Verboden grond, Met loslopende hond	Boswachterij Leersum -, Leersum	1	0	0
12-12-2021 15:34	 W.v.Str., Verboden grond, Met loslopende hond	Boswachterij Leersum -, Leersum	1	0	0
	Rapporteurs:  x				
	Opmerking: Fietster met naast haar een loslopende hond ws gegeven en hond laten aanlijnen.				
12-12-2021 14:40	 W.v.Str., Verboden grond, Met loslopende hond	Boswachterij Amerongense berg -, Elst	1	0	1
12-12-2021 14:40	 W.v.Str., Verboden grond, Met loslopende hond	Boswachterij Amerongense berg -, Elst	1	0	1
	Rapporteurs:  x				
	Opmerking: Wandelaar met een loslopende hond in aanlijng gebied Elsterkop. Had geen riem bij zich en deed hond, toen ik aan kwam rijden, net aan zijn broekriem. Was bekend met aanlijng gebied en waagde een gokje. Pv aangezegd.				
12-12-2021 12:06	 W.v.Str., Verboden grond, Met loslopende hond	Altena -, Maarsbergen	1	0	1
12-12-2021 12:06	 W.v.Str., Verboden grond, Met loslopende hond	Altena -, Maarsbergen	1	0	1
	Rapporteurs:  x				
	Opmerking: In bosreservaat De Heul een mij bekende persoon met twee loslopende honden. Deze verdachte was eerder				

Datum	Gedraging	Adres	CT	WS	PV
	gewaarschuwd voor zijn loslopende honden en heeft van de RUD een administratieve ws gekregen voor loslaten lopen van zijn honden op een dassenburcht. Verdachte was niet meewerkend, echter na enige uitleg over wat dit voor hem zou kunnen betekenen, koos hij uiteindelijk eieren voor zijn geld. Hem met pv aan twee aangeliijnde honden verder laten wandelen.				
12-12-2021 09:28	W.v.Str., Verboden grond, Met loslopende hond	Slaperdijk -, Overberg	1	0	0
12-12-2021 09:28	W.v.Str., Verboden grond, Met loslopende hond	Slaperdijk -, Overberg	1	0	0
Rapporteurs: x					
Opmerking: Wandelaar met loslopende hond aan de voet ws gegeven en hond laten aanlijnen.					
07-12-2021 12:00	W.v.Str., Verboden grond, Met loslopende hond	Zevenlindenweg -, Lage Vuursche	1	1	0
07-12-2021 12:00	W.v.Str., Verboden grond, Met loslopende hond	Zevenlindenweg -, Lage Vuursche	1	1	0
Rapporteurs: x					
Opmerking: Op de eerder genoemde datum en tijd zag ik verbalisant een hond los lopen terwijl dit niet is toegestaan. Verdachte een ws gegeven. De hond liep netjes bij de baas.					
06-12-2021 13:20	W.v.Str., Verboden grond, Met loslopende hond	Woudenbergseweg -, Austerlitz	1	0	1
06-12-2021 13:20	W.v.Str., Verboden grond, Met loslopende hond	Woudenbergseweg -, Austerlitz	1	0	1
Rapporteurs: x					
Opmerking: Op de eerder genoemde datum en tijd in Austerlitz een pv gegeven aan een verdachte die de hond los had lopen terwijl ze aan het paardrijden was.					
05-12-2021 14:10	W.v.Str., Verboden grond, Met loslopende hond	Boswachterij Austerlitz -, Zeist	2	1	1
05-12-2021 14:10	W.v.Str., Verboden grond, Met loslopende hond	Boswachterij Austerlitz -, Zeist	2	1	1
Rapporteurs: x					
Opmerking: Wandelaars met loslopende honden pv aangezegd.					
28-11-2021 11:43	W.v.Str., Verboden grond, Met loslopende hond	Boswachterij Austerlitz -, Zeist	1	1	0
28-11-2021 11:43	W.v.Str., Verboden grond, Met loslopende hond	Boswachterij Austerlitz -, Zeist	1	1	0
Rapporteurs: x					
Opmerking: Wandelaar met een loslopende hond in aanlijn gebied. Verdachte gaf aan dat zij haar hulphond even los moest laten en zij meende net in het losloopgebied te lopen. Aangezien ze dertig meter van het losloopgebied was en gezien de omstandigheden volstaan met een ws.					
24-11-2021 12:30	W.v.Str., Verboden grond, Met loslopende hond	Woudenbergseweg -, Austerlitz	1	1	0
24-11-2021 12:30	W.v.Str., Verboden grond, Met loslopende hond	Woudenbergseweg -, Austerlitz	1	1	0
Rapporteurs: x					
Opmerking: Op de eerder genoemde datum en tijd zag ik verbalisant een hond los lopen. De verdachte een ws gegeven. De hond liep wel netjes bij de baas.					
23-11-2021 13:20	W.v.Str., Verboden grond, Met loslopende hond	Oude Postweg -, Austerlitz	1	1	0
23-11-2021 13:20	W.v.Str., Verboden grond, Met loslopende hond	Oude Postweg -, Austerlitz	1	1	0
Rapporteurs: x					
Opmerking: Op de eerder genoemde datum en tijd zag ik een hond los lopen terwijl dit niet is toegestaan. verdachte een ws gegeven.					
07-11-2021 14:39	W.v.Str., Verboden grond, Met loslopende hond	Scherpenzeelseweg -, Leersum	1	0	0
07-11-2021 14:39	W.v.Str., Verboden grond, Met loslopende hond	Scherpenzeelseweg -, Leersum	1	0	0
Rapporteurs: x					
Opmerking: Wandelaars met een loslopende hond aan de voet ws gegeven en hond laten aanlijnen. Liepen bijna aanlijngebied uit.					
07-11-2021 14:12	W.v.Str., Verboden grond, Met loslopende hond	Eindseweg -, Overberg	1	0	0
07-11-2021 14:12	W.v.Str., Verboden grond, Met loslopende hond	Eindseweg -, Overberg	1	0	0
Rapporteurs: x					
Opmerking: Wandelaar op landgoed de Laan met een loslopende hond ws gegeven en hond laten aanlijnen.					
07-11-2021 13:43	W.v.Str., Verboden grond, Met loslopende hond	Amerongense berg -,	1	0	0































Datum	Gedraging	Adres	CT	WS	PV
		Amerongen			
07-11-2021 13:43	 W.v.Str., Verboden grond, Met loslopende hond	Amerongense berg -, Amerongen	1	0	0
	Rapporteurs:  x				
	Opmerking: Bezoekers met een loslopende hond aan de voet ws gegeven en hond laten aanlijnen.				
06-11-2021 12:35	 W.v.Str., Verboden grond, Met loslopende hond	Prinsenveld -, Amerongen	1	0	1
06-11-2021 12:35	 W.v.Str., Verboden grond, Met loslopende hond	Prinsenveld -, Amerongen	1	0	1
	Rapporteurs:  x				
	Opmerking: Wandelaar met een loslopende Golden Retriever pv aangezegd.				
31-10-2021 14:45	 W.v.Str., Verboden grond, Met loslopende hond	Pijnenburg -, Baam	1	0	1
31-10-2021 14:45	 W.v.Str., Verboden grond, Met loslopende hond	Pijnenburg -, Baam	1	0	1
	Rapporteurs:  x				
	Opmerking: Wandelaar op De Stulp met een loslopende hond ver voor hem uit pv aangezegd.				
31-10-2021 11:56	 W.v.Str., Verboden grond, Met loslopende hond	Cuneraweg -, Rhenen	1	0	0
31-10-2021 11:56	 W.v.Str., Verboden grond, Met loslopende hond	Cuneraweg -, Rhenen	1	0	0
	Rapporteurs:  x				
	Opmerking: Wandelaar met loslopende hond aan de voet ws gegeven en hond laten aanlijnen.				
31-10-2021 11:31	 W.v.Str., Verboden grond, Met loslopende hond	Veenseweg -, Amerongen	1	0	0
31-10-2021 11:31	 W.v.Str., Verboden grond, Met loslopende hond	Veenseweg -, Amerongen	1	0	0
	Rapporteurs:  x				
	Opmerking: Wandelaars met een aangeliinde en een loslopende hond ws gegeven en hond laten aanlijnen.				
31-10-2021 09:56	 W.v.Str., Verboden grond, Met loslopende hond	300 Roedenlaan -, Lage Vuursche	1	0	0
31-10-2021 09:56	 W.v.Str., Verboden grond, Met loslopende hond	300 Roedenlaan -, Lage Vuursche	1	0	0
	Rapporteurs:  x				
	Opmerking: Wandelaar met loslopende hond op grens losloopegebied ws gegeven en hond laten aanlijnen.				
30-10-2021 11:56	 W.v.Str., Verboden grond, Met loslopende hond	Sint Helenalaan -, Doorn	1	0	1
30-10-2021 11:56	 W.v.Str., Verboden grond, Met loslopende hond	Sint Helenalaan -, Doorn	1	0	1
	Rapporteurs:  x				
	Opmerking: een vrouw een PV aangezegd voor de loslopende hond. Mevrouw gaf aan jurist te zijn en was het er niet mee eens omdat het rgeende en er geen ander publiek was en omdat er een regel was van honden aan de lijn terwijl dat niet nodig was.				
30-10-2021 11:46	 W.v.Str., Verboden grond, Met loslopende hond	Maarsbergseweg - (Doorn - Utrechtse Heuvelrug) -, Doorn	1	0	1
30-10-2021 11:46	 W.v.Str., Verboden grond, Met loslopende hond	Maarsbergseweg - (Doorn - Utrechtse Heuvelrug) -, Doorn	1	0	1
	Rapporteurs:  x				
	Opmerking: samen met  x een PV voor een loslopende hond in de Kaapse bossen				
30-10-2021 11:45	 W.v.Str., Verboden grond, Met loslopende hond	Boswachterij Amerongense berg -, Elst Ut	1	0	0
30-10-2021 11:45	 W.v.Str., Verboden grond, Met loslopende hond	Boswachterij Amerongense berg -, Elst Ut	1	0	0
	Rapporteurs:  x				
	Opmerking: Groep Belgische toeristen met twee loslopende honden ws gegeven en honden laten aanlijnen.				
30-10-2021 11:43	 W.v.Str., Verboden grond, Met loslopende hond	Boswachterij Amerongense berg -, Elst	1	0	0
30-10-2021 11:43	 W.v.Str., Verboden grond, Met loslopende hond	Boswachterij Amerongense berg -, Elst	1	0	0
	Rapporteurs:  x				































Datum	Gedraging	Adres	CT	WS	PV
Opmerking: Wandelaar met loslopende hond aan de voet ws gegeven en hond laten aanlijnen.					
30-10-2021 08:41	W.v.Str., Verboden grond, Met loslopende hond	Darthuizerweg -, Leersum	1	0	0
30-10-2021 08:41	W.v.Str., Verboden grond, Met loslopende hond	Darthuizerweg -, Leersum	1	0	0
Rapporteurs: x					
Opmerking: Twee wandelaars Wilde Man met loslopende honden aan de voet ws gegeven en honden laten aanlijnen.					
17-10-2021 11:49	W.v.Str., Verboden grond, Met loslopende hond	Maarsbergseweg -, Doorn	1	0	0
17-10-2021 11:49	W.v.Str., Verboden grond, Met loslopende hond	Maarsbergseweg -, Doorn	1	0	0
Rapporteurs: x					
Opmerking: Wandelaar met een loslopende hond aan de voet ws gegeven en hond laten aanlijnen.					
16-10-2021 17:57	W.v.Str., Verboden grond, Met loslopende hond	Heulweg -, Leersum	1	0	0
16-10-2021 17:57	W.v.Str., Verboden grond, Met loslopende hond	Heulweg -, Leersum	1	0	0
Rapporteurs: x					
Opmerking: Bezoekers zittend op een bankje met kort bij hen een loslopende hond. Ws gegeven en hond laten aanlijnen.					
16-10-2021 16:16	W.v.Str., Verboden grond, Met loslopende hond	Leersumsestraatweg -, Doorn	1	0	0
16-10-2021 16:16	W.v.Str., Verboden grond, Met loslopende hond	Leersumsestraatweg -, Doorn	1	0	0
Rapporteurs: x					
Opmerking: Wandelaars met een loslopende aan de voet ws gegeven en hond laten aanlijnen.					
14-10-2021 10:00	W.v.Str., Verboden grond, Met loslopende hond	Broekhuizerlaan -, Leersum	1	1	0
14-10-2021 10:00	W.v.Str., Verboden grond, Met loslopende hond	Broekhuizerlaan -, Leersum	1	1	0
Rapporteurs: x					
Opmerking: Op de eerder genoemde datum en tijd zag ik verbalisant op landgoed Broekhuizen en hond los lopen terwijl dit niet is toegestaan. De verdachte een ws gegeven.					
10-10-2021 14:58	W.v.Str., Verboden grond, Met loslopende hond	Scherpenzeelseweg -, Leersum	1	0	0
10-10-2021 14:58	W.v.Str., Verboden grond, Met loslopende hond	Scherpenzeelseweg -, Leersum	1	0	0
Rapporteurs: x					
Opmerking: Wandelaar met loslopende hond aan de voet ws gegeven en hond laten aanlijnen.					
09-10-2021 15:45	W.v.Str., Verboden grond, Met loslopende hond	Boswachterij Amerongense berg -, Overberg	1	0	1
09-10-2021 15:45	W.v.Str., Verboden grond, Met loslopende hond	Boswachterij Amerongense berg -, Overberg	1	0	1
Rapporteurs: x					
Opmerking: Wandelaar met een loslopende hond pv aangezegd. Verdachte wilde eerst zijn gegevens niet opgeven, maar nadat ik hem op de consequenties had gewezen gaf hij uiteindelijk zijn gegevens. Had geen ID, wordt nog getoond.					
09-10-2021 14:57	W.v.Str., Verboden grond, Met loslopende hond	Bergweg -, Amerongen	1	0	0
09-10-2021 14:57	W.v.Str., Verboden grond, Met loslopende hond	Bergweg -, Amerongen	1	0	0
Rapporteurs: x					
Opmerking: Twee wandelaars, ieder met een loslopende hond aan de voet ws gegeven en honden laten aanlijnen.					
09-10-2021 14:32	W.v.Str., Verboden grond, Met loslopende hond	M.C.Verloopweg -, Leersum	1	0	0
09-10-2021 14:32	W.v.Str., Verboden grond, Met loslopende hond	M.C.Verloopweg -, Leersum	1	0	0
Rapporteurs: x					
Opmerking: Wandelaar met loslopende aan de voet ws gegeven en hond laten aanlijnen.					
09-10-2021 14:05	W.v.Str., Verboden grond, Met loslopende hond	Haarweg - (Maarsbergen - Utrechtse Heuvelrug) -, Woudenberg	1	0	1




























Datum	Gedraging	Adres	CT	WS	PV
09-10-2021 14:05	 W.v.Str., Verboden grond, Met loslopende hond	Haarweg - (Maarsbergen - Utrechtse Heuvelrug) -, Woudenberg	1	0	1
	Rapporteurs:  x				
	Opmerking: Bezoeker in natuurreservaat de Heul met een loslopende hond pv aangezegd.				
09-10-2021 10:25	 W.v.Str., Verboden grond, Met loslopende hond	Bremweg -, Leersum	1	0	1
09-10-2021 10:25	 W.v.Str., Verboden grond, Met loslopende hond	Bremweg -, Leersum	1	0	1
	Rapporteurs:  x				
	Opmerking: Wandelaar met een loslopende hond. Hond liep ver voor verdachte door  pv aangezegd. Verdachte kon geen ID tonen. Werd later alsnog gedaan.				
03-10-2021 14:30	 W.v.Str., Verboden grond, Met loslopende hond	Zevenlindenweg -, Baarn	1	0	1
03-10-2021 14:30	 W.v.Str., Verboden grond, Met loslopende hond	Zevenlindenweg -, Baarn	1	0	1
	Rapporteurs:  x				
	Opmerking: Wandelaar met loslopende hond op De Stulp pv aangezegd. Ws voor niet tonen ID. Gelegenheid gegeven om ID alsnog te tonen.				
26-09-2021 10:21	 W.v.Str., Verboden grond, Met loslopende hond	M.C.Verloopweg -, Leersum	1	1	0
26-09-2021 10:21	 W.v.Str., Verboden grond, Met loslopende hond	M.C.Verloopweg -, Leersum	1	1	0
	Rapporteurs:  x				
	Opmerking: een WS voor een loslopende hond. Al eerder een bon gehad maar nu zijn we iets coulanter i.v.m. de afsluiting van het losloopgebied i.v.m. de storm				
21-09-2021 11:00	 W.v.Str., Verboden grond, Met loslopende hond	Zevenlindenweg -, Lage Vuursche	1	1	0
21-09-2021 11:00	 W.v.Str., Verboden grond, Met loslopende hond	Zevenlindenweg -, Lage Vuursche	1	1	0
	Rapporteurs:  x				
	Opmerking: Op de eerder genoemde datum en tijd op de Stulp zag ik verbalisant een hond los lopen terwijl dit niet is toegestaan. Hond liep netjes bij de baas. Daarom een ws gegeven.				
19-09-2021 12:10	 W.v.Str., Verboden grond, Met loslopende hond	Oude Postweg -, Austerlitz	2	0	2
19-09-2021 12:10	 W.v.Str., Verboden grond, Met loslopende hond	Oude Postweg -, Austerlitz	2	0	2
	Rapporteurs:  x				
	Opmerking: Op de eerder genoemde datum en tijd zagen wij verbalisanten dat de hond van de verdachten los liep. Dit is niet toegestaan. Dit wordt aangegeven dmv een openstellingsbord aan het begin van het gebied. Belden een pv gekregen.				
17-09-2021 19:20	 W.v.Str., Verboden grond, Met loslopende hond	Leersumse Veld (Boswachterij Leersum) -, Leersum	1	0	1
17-09-2021 19:20	 W.v.Str., Verboden grond, Met loslopende hond	Leersumse Veld (Boswachterij Leersum) -, Leersum	1	0	1
	Rapporteurs:  x				
	Opmerking: Wandelaar met een loslopende hond in het begrazingsgebied pv aangezegd. Had een hand vol met takken en kon volgens zeggen haar hond nu niet aan de riem vasthouden.				
17-09-2021 18:28	 W.v.Str., Verboden grond, Met loslopende hond	Rijksstraatweg -, Leersum	1	0	0
17-09-2021 18:28	 W.v.Str., Verboden grond, Met loslopende hond	Rijksstraatweg -, Leersum	1	0	0
	Rapporteurs:  x				
	Opmerking: Wandelaar in gebied Wilde Man met een loslopende hondje aan de voet ws gegeven en hond laten aanlijnen.				
12-09-2021 11:40	 W.v.Str., Verboden grond, Met loslopende hond	Krakelingweg -, Zeist	1	1	0
12-09-2021 11:40	 W.v.Str., Verboden grond, Met loslopende hond	Krakelingweg -, Zeist	1	1	0
	Rapporteurs:  x				
	Opmerking: Wandelaars over De Krakeling (UL) met een loslopende hond pv aangezegd. Vanwege slechte bebording omgezet naar ws.				
12-09-2021 11:30	 W.v.Str., Verboden grond, Met loslopende hond	Krakelingweg -, Zeist	1	1	0
12-09-2021 11:30	 W.v.Str., Verboden grond, Met loslopende hond	Krakelingweg -, Zeist	1	1	0
	Rapporteurs:  x				

Datum	Gedraging	Adres	CT	WS	PV
Opmerking: Wandelaars met een loslopende hond pv aangezegd. Liepen in gebied UL (Krakeling). Vanwege slechte bebording omgezet naar ws,					
11-09-2021 10:04	 W.v.Str., Verboden grond, Met loslopende hond	Hooiweg -, Overberg	1	0	0
11-09-2021 10:04	 W.v.Str., Verboden grond, Met loslopende hond	Hooiweg -, Overberg	1	0	0
Rapporteurs:  x					
Opmerking: Hardlopers met een loslopend hondje aan de voet ws gegeven en hond laten aanlijnen.					
05-09-2021 16:20	 W.v.Str., Verboden grond, Met loslopende hond	Leersumse Veld -, Leersum	1	0	1
05-09-2021 16:20	 W.v.Str., Verboden grond, Met loslopende hond	Leersumse Veld -, Leersum	1	0	1
Rapporteurs:  x					
Opmerking: Wandelaars met een loslopende hond in het begrazingsgebied pv aangezegd.					
05-09-2021 16:10	 W.v.Str., Verboden grond, Met loslopende hond	Haarweg - (Maarsbergen - Utrechtse Heuvelrug) -, Woudenberg	1	0	1
05-09-2021 16:10	 W.v.Str., Verboden grond, Met loslopende hond	Haarweg - (Maarsbergen - Utrechtse Heuvelrug) -, Woudenberg	1	0	1
Rapporteurs:  x					
Opmerking: Wandelaar met twee loslopende honden in Reservaat De Heul pv aangezegd.					
05-09-2021 16:08	 W.v.Str., Verboden grond, Met loslopende hond	Altena -, Maarsbergen	1	0	0
05-09-2021 16:08	 W.v.Str., Verboden grond, Met loslopende hond	Altena -, Maarsbergen	1	0	0
Rapporteurs:  x					
Opmerking: Wandelaars met een loslopende hond aan de voet ws gegeven en hond laten aanlijnen.					
05-09-2021 14:40	 W.v.Str., Verboden grond, Met loslopende hond	Maarsbergseweg -, Doorn	1	0	0
05-09-2021 14:40	 W.v.Str., Verboden grond, Met loslopende hond	Maarsbergseweg -, Doorn	1	0	0
Rapporteurs:  x					
Opmerking: Wandelaars met een loslopende hondje ws gegeven en hond laten aanlijnen. Hadden borden niet gezien.					
05-09-2021 14:36	 W.v.Str., Verboden grond, Met loslopende hond	Maarsbergseweg -, Doorn	1	0	0
05-09-2021 14:36	 W.v.Str., Verboden grond, Met loslopende hond	Maarsbergseweg -, Doorn	1	0	0
Rapporteurs:  x					
Opmerking: Wandelaars in de Kaapse bossen met loslopende hond ws gegeven en hond laten aanlijnen.					
05-09-2021 11:18	 W.v.Str., Verboden grond, Met loslopende hond	Boswachterij Amerongense berg -, Amerongen	1	0	0
05-09-2021 11:18	 W.v.Str., Verboden grond, Met loslopende hond	Boswachterij Amerongense berg -, Amerongen	1	0	0
Rapporteurs:  x					
Opmerking: Wandelaar met loslopende hond aan de voet ws gegeven en hond laten aanlijnen.					
04-09-2021 12:10	 W.v.Str., Verboden grond, Met loslopende hond	Zevenlindenweg -, Baarn	1	0	1
04-09-2021 12:10	 W.v.Str., Verboden grond, Met loslopende hond	Zevenlindenweg -, Baarn	1	0	1
Rapporteurs:  x					
Opmerking: een vrouw een PV aangezegd voor de loslopende hond. beweerde geen bord te staan. ben ik gaan kijken of ze gelijk had maar er stond wel een bord.					
04-09-2021 11:20	 W.v.Str., Verboden grond, Met loslopende hond	Boswachterij Austerlitz -, Zeist	1	0	1
04-09-2021 11:20	 W.v.Str., Verboden grond, Met loslopende hond	Boswachterij Austerlitz -, Zeist	1	0	1
Rapporteurs:  x					
Opmerking: Wandelaar met een loslopende en een aangeliijnde hond in het aanlijng gebied pv aangezegd.					
04-09-2021 11:15	 W.v.Str., Verboden grond, Met loslopende hond	Oude Postweg - (Austerlitz - Zeist) -, Zeist	1	0	1
04-09-2021 11:15	 W.v.Str., Verboden grond, Met loslopende hond	Oude Postweg - (Austerlitz -	1	0	1

Datum	Gedraging	Adres	CT	WS	PV
		Zeist) -, Zeist			
	Rapporteurs: [REDACTED] x				
	Opmerking: Wandelaar met een loslopende hond pv aangezegd.				
03-09-2021 19:50	W.v.Str., Verboden grond, Met loslopende hond	Bergweg -, Amerongen	1	0	0
03-09-2021 19:50	W.v.Str., Verboden grond, Met loslopende hond	Bergweg -, Amerongen	1	0	0
	Rapporteurs: [REDACTED] x				
	Opmerking: Wandelaar met loslopende hond op de Hoge Ginkel ws gegeven en hond laten aanlijnen. Was net in het aanlijngedebied.				
03-09-2021 19:35	W.v.Str., Verboden grond, Met loslopende hond	Boswachterij Amerongense berg -, Amerongen	1	0	0
03-09-2021 19:35	W.v.Str., Verboden grond, Met loslopende hond	Boswachterij Amerongense berg -, Amerongen	1	0	0
	Rapporteurs: [REDACTED] x				
	Opmerking: Wandelaars met een loslopende en een aangeliijnde hond ws gegeven en hond laten aanlijnen.				
28-08-2021 11:33	W.v.Str., Verboden grond, Met loslopende hond	Krakeling -, Zeist	2	0	0
28-08-2021 11:33	W.v.Str., Verboden grond, Met loslopende hond	Krakeling -, Zeist	2	0	0
	Rapporteurs: [REDACTED] x				
	Opmerking: Wandelaars in gebied UL met twee loslopende honden. Hadden geen borden gezien. Bij controle bleek dat bij een toegangshek vanaf recreatiepark De krakeling geen bord meer stond Alleen ws en info. Verwijderd bord gemeld aan ul.				
25-08-2021 12:15	W.v.Str., Verboden grond, Met loslopende hond	Willeskop - (Montfoort - Montfoort) -, Bilthoven	1	0	1
25-08-2021 12:15	W.v.Str., Verboden grond, Met loslopende hond	Willeskop - (Montfoort - Montfoort) -, Bilthoven	1	0	1
	Rapporteurs: [REDACTED] x				
	Opmerking: Op de eerder genoemde datum en tijd op de Willeskop een pv gegeven voor het los laten lopen van de hond.				
22-08-2021 12:14	W.v.Str., Verboden grond, Met loslopende hond	Leersumsestraatweg -, Doorn	1	0	0
22-08-2021 12:14	W.v.Str., Verboden grond, Met loslopende hond	Leersumsestraatweg -, Doorn	1	0	0
	Rapporteurs: [REDACTED] x				
	Opmerking: Bezoekers Doornse Gat met een loslopende hond ws gegeven en hond laten aanlijnen.				
21-08-2021 16:41	W.v.Str., Verboden grond, Met loslopende hond	Sint Helenalaan -, Doorn	1	0	0
21-08-2021 16:41	W.v.Str., Verboden grond, Met loslopende hond	Sint Helenalaan -, Doorn	1	0	0
	Rapporteurs: [REDACTED] x				
	Opmerking: Wandelaar met een aangeliijnde en een loslopende hond ws gegeven en hond laten aanlijnen.				
21-08-2021 16:33	W.v.Str., Verboden grond, Met loslopende hond	Maarsbergseweg -, Doorn	1	0	0
21-08-2021 16:33	W.v.Str., Verboden grond, Met loslopende hond	Maarsbergseweg -, Doorn	1	0	0
	Rapporteurs: [REDACTED] x				
	Opmerking: Twee maal wandelaar ws gegeven voor loslopende hond en hond laten aanlijnen.				
21-08-2021 16:00	W.v.Str., Verboden grond, Met loslopende hond	Leersumsestraatweg -, Doorn	1	0	1
21-08-2021 16:00	W.v.Str., Verboden grond, Met loslopende hond	Leersumsestraatweg -, Doorn	1	0	1
	Rapporteurs: [REDACTED] x				
	Opmerking: Wandelaar met twee loslopende honden op enige afstand van hem. Verdachte wist dat hij in dit gebied zijn honden aangeliijnd moest hebben. Pv aangezegd en honden laten aanlijnen.				
19-08-2021 17:30	W.v.Str., Verboden grond, Met loslopende hond	Leersumsestraatweg -, Doorn	1	0	0
19-08-2021 17:30	W.v.Str., Verboden grond, Met loslopende hond	Leersumsestraatweg -, Doorn	1	0	0
	Rapporteurs: [REDACTED] x				
	Opmerking: Recreanten Doornse Gat met loslopende hond ws gegeven en hond laten aanlijnen.				































Datum	Gedraging	Adres	CT	WS	PV
08-08-2021 14:05	 W.v.Str., Verboden grond, Met loslopende hond	Stulpsewaan -, Baarn	1	0	1
08-08-2021 14:05	 W.v.Str., Verboden grond, Met loslopende hond	Stulpsewaan -, Baarn	1	0	1
	Rapporteurs:  x				
	Opmerking: Wandelaar met twee loslopende honden ver voor hem uit pv aangezegd. Verdachte had geen riem bij zich dus direct via kortste route gebied uitgestuurd. Meneer was het niet eens met de bekeuring en bleef er bij dat er geen borden stonden.				
08-08-2021 10:20	 W.v.Str., Verboden grond, Met loslopende hond	Slaperdijk - (Overberg - Utrechtse Heuvelrug) -, Overberg	1	0	1
08-08-2021 10:20	 W.v.Str., Verboden grond, Met loslopende hond	Slaperdijk - (Overberg - Utrechtse Heuvelrug) -, Overberg	1	0	1
	Rapporteurs:  x				
	Opmerking: Wandelaar met een loslopende hond pv aangezegd.				
07-08-2021 15:00	 W.v.Str., Verboden grond, Met loslopende hond	Maarsbergseweg -, Doorn	1	0	0
07-08-2021 15:00	 W.v.Str., Verboden grond, Met loslopende hond	Maarsbergseweg -, Doorn	1	0	0
	Rapporteurs:  x [18710]				
	Opmerking: Wandelaar met een loslopende en een aangeliijnde hond ws gegeven en beide honden laten aanlijnen.				
07-08-2021 09:00	 W.v.Str., Verboden grond, Met loslopende hond	Cuneraweg -, Rhenen	1	0	0
07-08-2021 09:00	 W.v.Str., Verboden grond, Met loslopende hond	Cuneraweg -, Rhenen	1	0	0
	Rapporteurs:  x				
	Opmerking: Wandelaar met loslopende hond in landgoed De Laan ws gegeven en hond laten aanlijnen.				
05-08-2021 16:40	 W.v.Str., Verboden grond, Met loslopende hond	Kloosterlaan -, Lage Vuursche	1	0	1
05-08-2021 16:40	 W.v.Str., Verboden grond, Met loslopende hond	Kloosterlaan -, Lage Vuursche	1	0	1
	Rapporteurs:  x				
	Opmerking: Op de eerder genoemde datum en tijd zag ik verbalisant een hond los lopen terwijl dit niet is toegestaan. Verdachte een pv gegeven				
25-07-2021 16:50	 W.v.Str., Verboden grond, Met loslopende hond	Rumelaarseweg -, Woudenberg	1	0	1
25-07-2021 16:50	 W.v.Str., Verboden grond, Met loslopende hond	Rumelaarseweg -, Woudenberg	1	0	1
	Rapporteurs:  x				
	Opmerking: een man een PV aangezegd omdat hij zijn hond niet aan de lijn had.				
18-07-2021 11:17	 W.v.Str., Verboden grond, Met loslopende hond	Scherpenzeelseweg -, Leersum	1	0	0
18-07-2021 11:17	 W.v.Str., Verboden grond, Met loslopende hond	Scherpenzeelseweg -, Leersum	1	0	0
	Rapporteurs:  x				
	Opmerking: Jong meisje met een loslopende hond ws gegeven en hond laten aanlijnen.				
18-07-2021 11:03	 W.v.Str., Verboden grond, Met loslopende hond	Bergweg -, Amerongen	1	0	0
18-07-2021 11:03	 W.v.Str., Verboden grond, Met loslopende hond	Bergweg -, Amerongen	1	0	0
	Rapporteurs:  x				
	Opmerking: Wandelaar met een loslopende hond aan de voet ws gegeven en hond laten aanlijnen.				
11-07-2021 11:42	 W.v.Str., Verboden grond, Met loslopende hond	Boswachterij Austerlitz -, Woudenberg	1	0	0
11-07-2021 11:42	 W.v.Str., Verboden grond, Met loslopende hond	Boswachterij Austerlitz -, Woudenberg	1	0	0
	Rapporteurs:  x				
	Opmerking: Op de Recreatieweg twee maal loslopende hond laten aanlijnen.				
11-07-2021 11:00	 W.v.Str., Verboden grond, Met loslopende hond	Krakelingweg -, Zeist	1	0	1
11-07-2021 11:00	 W.v.Str., Verboden grond, Met loslopende hond	Krakelingweg -, Zeist	1	0	1
	Rapporteurs:  x				
	Opmerking: Wandelaar met een loslopende hond in een aanlijng gebied (UL) pv aangezegd.				






























Datum	Gedraging	Adres	CT	WS	PV
10-07-2021 09:13	 W.v.Str., Verboden grond, Met loslopende hond	Dijkstraat-west -, Veenendaal	1	0	0
10-07-2021 09:13	 W.v.Str., Verboden grond, Met loslopende hond	Dijkstraat-west -, Veenendaal	1	0	0
Rapporteurs:  x					
Opmerking: Wandelaar met loslopende hond ws gegeven en hond laten aanlijnen. Liep net buiten losloopgebied.					
04-07-2021 14:00	 W.v.Str., Verboden grond, Met loslopende hond	Heulweg - (Woudenberg - Woudenberg) -, Woudenberg	1	1	0
04-07-2021 14:00	 W.v.Str., Verboden grond, Met loslopende hond	Heulweg - (Woudenberg - Woudenberg) -, Woudenberg	1	1	0
Rapporteurs:  x					
Opmerking: Wandelaars met een loslopende hond aan de voet ws gegeven en hond laten aanlijnen.					
03-07-2021 16:22	 W.v.Str., Verboden grond, Met loslopende hond	M.C.Verloopweg -, Leersum	1	1	0
03-07-2021 16:22	 W.v.Str., Verboden grond, Met loslopende hond	M.C.Verloopweg -, Leersum	1	1	0
Rapporteurs:  x					
Opmerking: mevrouw kwam net het bos in lopen met een niet aangeliijnde hond. Heb het bij een WS gelaten					
02-07-2021 17:55	 W.v.Str., Verboden grond, Met loslopende hond	Dartheideweg -, Leersum	1	0	1
02-07-2021 17:55	 W.v.Str., Verboden grond, Met loslopende hond	Dartheideweg -, Leersum	1	0	1
Rapporteurs:  x					
Opmerking: Wandelaar met een loslopende hond in gebied de Wilde Man pv aangezegd. Wist dat hij in een aanlijng gebied liep.					
29-06-2021 13:00	 W.v.Str., Verboden grond, Met loslopende hond	Stulpsewaan -, Lage Vuursche	1	1	0
29-06-2021 13:00	 W.v.Str., Verboden grond, Met loslopende hond	Stulpsewaan -, Lage Vuursche	1	1	0
Rapporteurs:  x					
Opmerking: Op de eerder genoemde datum en tijd op de Stulp zag ik verbalisant een hond los lopen terwijl dit niet is toegestaan. Verdachte een waarschuwing gegeven.					
26-06-2021 09:25	 W.v.Str., Verboden grond, Met loslopende hond	Bosweg -, Amerongen	1	0	1
26-06-2021 09:25	 W.v.Str., Verboden grond, Met loslopende hond	Bosweg -, Amerongen	1	0	1
Rapporteurs:  x					
Opmerking: Wandelaar met een loslopende hond in het aanlijng gebied pv aangezegd.					
25-06-2021 18:50	 W.v.Str., Verboden grond, Met loslopende hond	Zevenlindenweg -, Baarn	1	0	1
25-06-2021 18:50	 W.v.Str., Verboden grond, Met loslopende hond	Zevenlindenweg -, Baarn	1	0	1
Rapporteurs:  x					
Opmerking:					
25-06-2021 18:50	 W.v.Str., Verboden grond, Met loslopende hond	Zevenlindenweg -, Baarn	1	0	1
25-06-2021 18:50	 W.v.Str., Verboden grond, Met loslopende hond	Zevenlindenweg -, Baarn	1	0	1
Rapporteurs:  x					
Opmerking: man en vrouw en een loslopend hondje een PV voor de hond en een WS voor geen ID. ze waren erg boos dat ze een PV kregen want het was nog maar een puppie. de verklaring werd verschillende keren veranderd na onderling overleg					
17-06-2021 09:44	 W.v.Str., Verboden grond, Met loslopende hond	Heulweg -, Leersum	1	0	0
17-06-2021 09:44	 W.v.Str., Verboden grond, Met loslopende hond	Heulweg -, Leersum	1	0	0
Rapporteurs:  x					
Opmerking: Wandelaar met loslopende hondje aan de voet ws gegeven en hond laten aanlijnen.					
16-06-2021 21:03	 W.v.Str., Verboden grond, Met loslopende hond	Leersumsestraatweg -, Doorn	1	0	0
16-06-2021 21:03	 W.v.Str., Verboden grond, Met loslopende hond	Leersumsestraatweg -, Doorn	1	0	0
Rapporteurs:  x					

Datum	Gedraging	Adres	CT	WS	PV
Opmerking: Bezoekers met een loslopende hond ws gegeven en hond laten aanlijnen. Echter vervolgens bleek de hond niet te luisteren en zijn ze lange tijd bezig geweest de hond te vangen.					
15-06-2021 21:11	 W.v.Str., Verboden grond, Met loslopende hond	Heulweg -, Leersum	1	0	1
15-06-2021 21:11	 W.v.Str., Verboden grond, Met loslopende hond	Heulweg -, Leersum	1	0	1
Rapporteurs:  x					
Opmerking: tijdens handhavingsactie met politie een PV aangezegd voor de loslopende hond					
13-06-2021 16:15	 W.v.Str., Verboden grond, Met loslopende hond	Altena - (Maarsbergen - Utrechtse Heuvelrug) -, Woudenberg	1	0	1
13-06-2021 16:15	 W.v.Str., Verboden grond, Met loslopende hond	Altena - (Maarsbergen - Utrechtse Heuvelrug) -, Woudenberg	1	0	1
Rapporteurs:  x					
Opmerking: Wandelaar met één aangeliijnde en één loslopende hond. Ik herkende deze verdachte als zijnde de persoon waarover al meerdere meldingen zijn gedaan ivm lopen met loslopende honden door de bosvakken. Verdachte voldeed aan eerder opgegeven signalement. Pv aangezegd.					
13-06-2021 16:07	 W.v.Str., Verboden grond, Met loslopende hond	Heulweg - (Woudenberg - Woudenberg) -, Woudenberg	1	0	0
13-06-2021 16:07	 W.v.Str., Verboden grond, Met loslopende hond	Heulweg - (Woudenberg - Woudenberg) -, Woudenberg	1	0	0
Rapporteurs:  x					
Opmerking: Wandelaars met een loslopende hondje aan de voet ws gegeven en hond laten aanlijnen.					
13-06-2021 16:00	 W.v.Str., Verboden grond, Met loslopende hond	Heulweg - (Woudenberg - Woudenberg) -, Woudenberg	1	1	0
13-06-2021 16:00	 W.v.Str., Verboden grond, Met loslopende hond	Heulweg - (Woudenberg - Woudenberg) -, Woudenberg	1	1	0
Rapporteurs:  x					
Opmerking: Wandelaar met een klein loslopend hondje ws gegeven, gegevens genoteerd en verder met een aangeliijnde hond laten wandelen.					
13-06-2021 13:10	 W.v.Str., Verboden grond, Met loslopende hond	Gooyerdijk -, Leersum	1	0	1
13-06-2021 13:10	 W.v.Str., Verboden grond, Met loslopende hond	Gooyerdijk -, Leersum	1	0	1
Rapporteurs:  x					
Opmerking: Wandelaar met een loslopende hond op landgoed Broekhuizen pv aangezegd.					
13-06-2021 11:40	 W.v.Str., Verboden grond, Met loslopende hond	Boswachterij Austerlitz -, Zeist	2	1	1
13-06-2021 11:40	 W.v.Str., Verboden grond, Met loslopende hond	Boswachterij Austerlitz -, Zeist	2	1	1
Rapporteurs:  x					
Opmerking: Twee wandelaars ieder met een loslopende hond.					
13-06-2021 11:20	 W.v.Str., Verboden grond, Met loslopende hond	Krakelingweg -, Zeist	1	0	1
13-06-2021 11:20	 W.v.Str., Verboden grond, Met loslopende hond	Krakelingweg -, Zeist	1	0	1
Rapporteurs:  x					
Opmerking: Wandelaar met een loslopende hond op voetpad langs De Krakeling (UL)pv aangezegd.					
13-06-2021 11:05	 W.v.Str., Verboden grond, Met loslopende hond	Boswachterij Austerlitz -, Zeist	2	1	1
13-06-2021 11:05	 W.v.Str., Verboden grond, Met loslopende hond	Boswachterij Austerlitz -, Zeist	2	1	1
Rapporteurs:  x					
Opmerking: Wandelaars met twee loslopende honden, volgens verdachte beide van haar, honden laten aanlijnen. Bleek dat beide personen een riem in de hand hadden. Verdachte bleef volhouden dan beide honden van haar waren en dus haar pv aangelegd en de andere wandelaar ws gegeven.					
12-06-2021 17:50	 W.v.Str., Verboden grond, Met loslopende hond	300 Roedenlaan -, Lage Vuursche	1	0	1
12-06-2021 17:50	 W.v.Str., Verboden grond, Met loslopende hond	300 Roedenlaan -, Lage Vuursche	1	0	1
Rapporteurs:  x					
Opmerking: Wandelaars met twee loslopende herdershonden op enige afstand van hem pv aangezegd. Verdachte is een					



Datum	Gedraging	Adres	CT	WS	PV
		buurtbewoner die meent het recht te hebben daar wel met zijn honden onaangeliend te mogen komen. Hem de regels nog eens goed uitgelegd. Was niet onder de indruk en zal absoluut daar nogmaals met zijn loslopende honden worden aangetroffen.			
12-06-2021 11:03	 W.v.Str., Verboden grond, Met loslopende hond	Leersumsestraatweg -, Doorn	1	0	0
12-06-2021 11:03	 W.v.Str., Verboden grond, Met loslopende hond	Leersumsestraatweg -, Doorn	1	0	0
	Rapporteurs:  x				
	Opmerking: Bezoekers met twee loslopende honden ws gegeven en honden laten aanlijnen.				
08-06-2021 13:40	 W.v.Str., Verboden grond, Met loslopende hond	Oude Postweg -, Austerlitz	1	1	0
08-06-2021 13:40	 W.v.Str., Verboden grond, Met loslopende hond	Oude Postweg -, Austerlitz	1	1	0
	Rapporteurs:  x				
	Opmerking: Ik verbalisant zag in Austerlitz een persoon met de hond los lopen terwijl dit niet is toegestaan. Een waarschuwing gegeven. Hond liep netjes naast de baas.				
07-06-2021 18:15	 W.v.Str., Verboden grond, Met loslopende hond	Driftweg -, Elst Ut	1	0	0
07-06-2021 18:15	 W.v.Str., Verboden grond, Met loslopende hond	Driftweg -, Elst Ut	1	0	0
	Rapporteurs:  x				
	Opmerking: Wandelaar met twee loslopende honden ws gegeven en honden laten aanlijnen. Bebording liet wat ruimte voor verdachte.				
03-06-2021 13:55	 W.v.Str., Verboden grond, Met loslopende hond	Middelweg -, Leersum	1	0	1
03-06-2021 13:55	 W.v.Str., Verboden grond, Met loslopende hond	Middelweg -, Leersum	1	0	1
	Rapporteurs:  x				
	Opmerking: Wandelaar met twee loslopende honden op landgoed Broekhuizen. Had geen lijn of riem bij zich. Had borden niet gezien. PV aangezegd.				
02-06-2021 21:15	 W.v.Str., Verboden grond, Met loslopende hond	Eindseweg -, Overberg	1	0	1
02-06-2021 21:15	 W.v.Str., Verboden grond, Met loslopende hond	Eindseweg -, Overberg	1	0	1
	Rapporteurs:  x				
	Opmerking: Wandelaar met een loslopende hond pv aangezegd. Hond liep op grote afstand van verdachte in gebied nabij het Egelmeer.				
02-06-2021 14:20	 W.v.Str., Verboden grond, Met loslopende hond	Karnemelksweg -, Lage Vuursche	1	0	1
02-06-2021 14:20	 W.v.Str., Verboden grond, Met loslopende hond	Karnemelksweg -, Lage Vuursche	1	0	1
	Rapporteurs:  x				
	Opmerking: Op de eerder genoemde datum en tijd zag ik verbalisant een hond los lopen terwijl dit niet is toegestaan. Verdachte en pv gegeven.				
30-05-2021 17:39	 W.v.Str., Verboden grond, Met loslopende hond	Boswachterij Leersum -, Leersum	1	0	0
30-05-2021 17:39	 W.v.Str., Verboden grond, Met loslopende hond	Boswachterij Leersum -, Leersum	1	0	0
	Rapporteurs:  x				
	Opmerking: Bezoeker op bankje met bij hem een onaangelijnde hond ws gegeven en hond laten aanlijnen.				
30-05-2021 15:51	 W.v.Str., Verboden grond, Met loslopende hond	Leersumsestraatweg -, Doorn	1	0	0
30-05-2021 15:51	 W.v.Str., Verboden grond, Met loslopende hond	Leersumsestraatweg -, Doorn	1	0	0
	Rapporteurs:  x				
	Opmerking: Twee maal hond laten aanlijnen in Doornse Gat. Volstaan met ws.				
26-05-2021 15:29	 W.v.Str., Verboden grond, Met loslopende hond	Bergweg - (Leersum - Utrechtse Heuvelrug) -, Amerongen	1	0	1
26-05-2021 15:29	 W.v.Str., Verboden grond, Met loslopende hond	Bergweg - (Leersum - Utrechtse Heuvelrug) -, Amerongen	1	0	1
	Rapporteurs:  x				
	Opmerking: een loslopende hond was alleen door het bos aan het rennen. eigenaren niet in de buurt. wel eigenaar aangetroffen en PV aangezegd.				
23-05-2021 11:47	 W.v.Str., Verboden grond, Met loslopende hond	Den Treek -, Woudenberg	1	0	0

Datum	Gedraging	Adres	CT	WS	PV
23-05-2021 11:47	 W.v.Str., Verboden grond, Met loslopende hond	Den Treek -, Woudenberg	1	0	0
	Rapporteurs:  x				
	Opmerking: Wandelaars met een loslopende hond ws gegeven en hond laten aanlijnen.				
23-05-2021 09:08	 W.v.Str., Verboden grond, Met loslopende hond	Eindseweg -, Overberg	1	0	0
23-05-2021 09:08	 W.v.Str., Verboden grond, Met loslopende hond	Eindseweg -, Overberg	1	0	0
	Rapporteur:  x				
	Opmerking: Op landgoed De Laan wandelaar met loslopende hond ws gegeven en hond laten aanlijnen.				
21-05-2021 16:15	 W.v.Str., Verboden grond, Met loslopende hond	Valkenheide -, Leersum	1	0	1
21-05-2021 16:15	 W.v.Str., Verboden grond, Met loslopende hond	Valkenheide -, Leersum	1	0	1
	Rapporteurs:  x				
	Opmerking: Wandelaar met een loslopende hond op tientallen meters afstand van haar. Hond had vermoedelijk in plassen gezwommen, was nat en vies. Verdachte Pv aangezegd				
21-05-2021 15:50	 W.v.Str., Verboden grond, Met loslopende hond	Valkenheide -, Leersum	1	0	1
21-05-2021 15:50	 W.v.Str., Verboden grond, Met loslopende hond	Valkenheide -, Leersum	1	0	1
	Rapporteurs:  x				
	Opmerking: jong stel met een loslopende hond in het begrazings gebied bij 1ste plas leersumseveld een PV				
16-05-2021 12:30	 W.v.Str., Verboden grond, Met loslopende hond	Zevenlindenweg -, Baarn	5	2	3
16-05-2021 12:30	 W.v.Str., Verboden grond, Met loslopende hond	Zevenlindenweg -, Baarn	4	2	2
16-05-2021 12:31	 W.v.Str., Verboden grond, Met loslopende hond	Zevenlindenweg -, Baarn	1	0	1
	Rapporteurs:  x				
	Opmerking: Vier dames met vijf loslopende honden op De Stulp pv aangezegd. Twee hadden jachthonden bij zich die ver van verdachten in het veld struinden.				
16-05-2021 10:58	 W.v.Str., Verboden grond, Met loslopende hond	Amersfoortseweg -, Doorn	1	0	0
16-05-2021 10:58	 W.v.Str., Verboden grond, Met loslopende hond	Amersfoortseweg -, Doorn	1	0	0
	Rapporteurs:  x				
	Opmerking: Wandelaar met loslopende hond aan de voet ws gegeven en hond laten aanlijnen.				
10-05-2021 19:45	 W.v.Str., Verboden grond, Met loslopende hond	Broekhuizerlaan -, Leersum	1	0	0
10-05-2021 19:45	 W.v.Str., Verboden grond, Met loslopende hond	Broekhuizerlaan -, Leersum	1	0	0
	Rapporteurs:  x				
	Opmerking: Wandelaar die net zijn hond van de lijn deed in het aanlijngedebied van Broekhuizen ws gegeven en hond direct weer laten aanlijnen.				
10-05-2021 15:45	 W.v.Str., Verboden grond, Met loslopende hond	Boswachterij Austerlitz -, Zeist	1	0	1
10-05-2021 15:45	 W.v.Str., Verboden grond, Met loslopende hond	Boswachterij Austerlitz -, Zeist	1	0	1
	Rapporteurs:  x				
	Opmerking: Wandelaar met een loslopende jachthond pv aangezegd. Hond liep op afstand van verdachte en struinde door het bos.				
08-05-2021 14:55	 W.v.Str., Verboden grond, Met loslopende hond	Valkenheide -, Leersum	1	1	0
08-05-2021 14:55	 W.v.Str., Verboden grond, Met loslopende hond	Valkenheide -, Leersum	1	1	0
	Rapporteurs:  x				
	Opmerking: een vrouw een PV aangezegd voor de loslopende hond. ze gaf aan geen bord te hebben gezien. na controle van die toegang bleek er inderdaad onduidelijkheid te zijn en dus bij een WS gelaten				
02-05-2021 11:25	 W.v.Str., Verboden grond, Met loslopende hond	Leersumsestraatweg -, Doorn	1	0	0
02-05-2021 11:25	 W.v.Str., Verboden grond, Met loslopende hond	Leersumsestraatweg -, Doorn	1	0	0
	Rapporteurs:  x				
	Opmerking: Loslopende hond in het Doornse Gat zonder eigenaar. Navraag gedaan maar geen eigenaar gevonden. Bezoeker ontfermde zich over het beest en deed deze aan een lijntje.				

Datum	Gedraging	Adres	CT	WS	PV
02-05-2021 10:38	 W.v.Str., Verboden grond, Met loslopende hond	Landgoed Broekhuizen -, Leersum	1	0	0
02-05-2021 10:38	 W.v.Str., Verboden grond, Met loslopende hond	Landgoed Broekhuizen -, Leersum	1	0	0
	Rapporteurs:  x				
	Opmerking: Wandelaar met een loslopende en een aangeliijnde hond. Loslopende hond ver voor hem uit. Pv aangezegd.				
01-05-2021 16:10	 W.v.Str., Verboden grond, Met loslopende hond	Boswachterij Leersum -, Leersum	1	0	1
01-05-2021 16:10	 W.v.Str., Verboden grond, Met loslopende hond	Boswachterij Leersum -, Leersum	1	0	1
	Rapporteurs:  x				
	Opmerking: In begrazingsgebied hond op grote afstand los van verdachte. Hadden geen borden gezien.				
01-05-2021 14:55	 W.v.Str., Verboden grond, Met loslopende hond	Cuneraweg -, Overberg	1	0	1
01-05-2021 14:55	 W.v.Str., Verboden grond, Met loslopende hond	Cuneraweg -, Overberg	1	0	1
	Rapporteurs:  x				
	Opmerking: Wandelaar met twee loslopende honden op flinke afstand van haar. Kwam vanaf Landgoed De Laan gebied sbb intopen. Pv aangezegd en honden laten aanlijnen. Wist dat honden daar aangeliijnd moesten zijn.				
01-05-2021 14:35	 W.v.Str., Verboden grond, Met loslopende hond	Eindseweg -, Overberg	1	0	1
01-05-2021 14:35	 W.v.Str., Verboden grond, Met loslopende hond	Eindseweg -, Overberg	1	0	1
	Rapporteurs:  x				
	Opmerking: Wandelaar met twee loslopende honden pv aangezegd. Honden liepen op enige afstand van verdachte in bosrand te struinen. Verdachte had in 2019 ook voor zelfde feit pv gehad.				
01-05-2021 10:00	 W.v.Str., Verboden grond, Met loslopende hond	Zevenlindenweg -, Lage Vuursche	6	6	0
01-05-2021 10:00	 W.v.Str., Verboden grond, Met loslopende hond	Zevenlindenweg -, Lage Vuursche	6	6	0
	Rapporteurs:  x				
	Opmerking: Op de eerder genoemde datum en tijd zag ik verbalisant 5 mtbers en later een hond los lopen op de Stulp waar dit niet mocht. Allen een ws gegeven.				
25-04-2021 15:55	 W.v.Str., Verboden grond, Met loslopende hond	Dijkstraat-west -, Veenendaal	1	0	0
25-04-2021 15:55	 W.v.Str., Verboden grond, Met loslopende hond	Dijkstraat-west -, Veenendaal	1	0	0
	Rapporteurs:  x				
	Opmerking: Op landgoed De Laan een wandelaar met loslopende hond ws gegeven en hond laten aanlijnen.				
25-04-2021 15:25	 W.v.Str., Verboden grond, Met loslopende hond	Eindseweg -, Overberg	1	0	1
25-04-2021 15:25	 W.v.Str., Verboden grond, Met loslopende hond	Eindseweg -, Overberg	1	0	1
	Rapporteurs:  x				
	Opmerking: Wandelaar met loslopende hond in omgeving Egelmeer pv aangezegd.				
25-04-2021 14:39	 W.v.Str., Verboden grond, Met loslopende hond	Bovenhaarweg -, Leersum	2	0	0
25-04-2021 14:39	 W.v.Str., Verboden grond, Met loslopende hond	Bovenhaarweg -, Leersum	2	0	0
	Rapporteurs:  x				
	Opmerking: Op landgoed De Laan twee loslopende honden. Eigenaar ws gegeven en honden laten aanlijnen.				
25-04-2021 11:45	 W.v.Str., Verboden grond, Met loslopende hond	Eikensteeg -, Maartensdijk	1	0	1
25-04-2021 11:45	 W.v.Str., Verboden grond, Met loslopende hond	Eikensteeg -, Maartensdijk	1	0	1
	Rapporteurs:  x				
	Opmerking: Op Eyckenstein wandelaar met loslopende hond pv aangezegd.				
25-04-2021 10:50	 W.v.Str., Verboden grond, Met loslopende hond	Pijnenburg -, Baam	1	0	1
25-04-2021 10:50	 W.v.Str., Verboden grond, Met loslopende hond	Pijnenburg -, Baam	1	0	1
	Rapporteurs:  x				






























Datum	Gedraging	Adres	CT	WS	PV
Opmerking: Wandelaar met een loslopende hond op De Stulp pv aangezegd.					
24-04-2021 15:45	 W.v.Str., Verboden grond, Met loslopende hond	Haarweg -, Leersum	1	1	0
24-04-2021 15:45	 W.v.Str., Verboden grond, Met loslopende hond	Haarweg -, Leersum	1	1	0
Rapporteurs:  x					
Opmerking: Wandelaar met een loslopende hond aan de voet. Deed de hond net van de lijn toen ik aan kwam rijden. Wist dat dit niet mocht en had haar fout direct door. Volstaan met ws.					
24-04-2021 14:40	 W.v.Str., Verboden grond, Met loslopende hond	Eindseweg -, Overberg	1	0	1
24-04-2021 14:40	 W.v.Str., Verboden grond, Met loslopende hond	Eindseweg -, Overberg	1	0	1
Rapporteurs:  x					
Opmerking: Wandelaars met een loslopende hond op grote afstand voor hen pv aangezegd.					
24-04-2021 10:35	 W.v.Str., Verboden grond, Met loslopende hond	Leersumsestraatweg -, Doorn	1	0	1
24-04-2021 10:35	 W.v.Str., Verboden grond, Met loslopende hond	Leersumsestraatweg -, Doorn	1	0	1
Rapporteurs:  x					
Opmerking: Wandelaars met een loslopende hond in de Kaapse Bossen (natuurmonumenten) pv aangezegd. De hond liep op afstand van verdachte. Wist dat honden daar aangelijnd moesten worden. Deed haar hond ook snel aan de riem toen ze mij zag.					
22-04-2021 15:00	 W.v.Str., Verboden grond, Met loslopende hond	Leersumsestraatweg -, Doorn	1	0	1
22-04-2021 15:00	 W.v.Str., Verboden grond, Met loslopende hond	Leersumsestraatweg -, Doorn	1	0	1
Rapporteurs:  x					
Opmerking: Wandelaar met twee ver voor hem uitlopende loslopende honden in Kaapse Bossen (natuurmonumenten) rand Doornse Gat pv aangezegd.					
22-04-2021 14:09	 W.v.Str., Verboden grond, Met loslopende hond	Heulweg -, Leersum	1	0	0
22-04-2021 14:09	 W.v.Str., Verboden grond, Met loslopende hond	Heulweg -, Leersum	1	0	0
Rapporteurs:  x					
Opmerking: Wandelaar met loslopende hond aan de voet ws gegeven en hond laten aanlijnen.					
21-04-2021 19:29	 W.v.Str., Verboden grond, Met loslopende hond	Eindseweg -, Overberg	1	0	0
21-04-2021 19:29	 W.v.Str., Verboden grond, Met loslopende hond	Eindseweg -, Overberg	1	0	0
Rapporteurs:  x					
Opmerking: Wandelaar met loslopende hond, landgoed De Laan, ws gegeven en hond laten aanlijnen.					
21-04-2021 13:30	 W.v.Str., Verboden grond, Met loslopende hond	Oude Postweg -, Austerlitz	1	1	0
21-04-2021 13:30	 W.v.Str., Verboden grond, Met loslopende hond	Oude Postweg -, Austerlitz	1	1	0
Rapporteurs:  x					
Opmerking:					
18-04-2021 15:10	 W.v.Str., Verboden grond, Met loslopende hond	Boswachterij Amerongense berg -, Amerongen	1	0	1
18-04-2021 15:10	 W.v.Str., Verboden grond, Met loslopende hond	Boswachterij Amerongense berg -, Amerongen	1	0	1
Rapporteurs:  x					
Opmerking: Wandelaars met een loslopende hond op afstand, pv aangezegd. Wisten dat ze in een aanlijng gebied liepen.					
18-04-2021 14:22	 W.v.Str., Verboden grond, Met loslopende hond	Altena -, Maarsbergen	1	0	0
18-04-2021 14:22	 W.v.Str., Verboden grond, Met loslopende hond	Altena -, Maarsbergen	1	0	0
Rapporteurs:  x					
Opmerking: Wandelaar met loslopend hondje ws gegeven en hond laten aanlijnen.					
18-04-2021 14:15	 W.v.Str., Verboden grond, Met loslopende hond	Altena - (Maarsbergen - Utrechtse Heuvelrug) -, Leersum	1	0	1
18-04-2021 14:15	 W.v.Str., Verboden grond, Met loslopende hond	Altena - (Maarsbergen - Utrechtse Heuvelrug) -, Leersum	1	0	1

Datum	Gedraging	Adres	CT	WS	PV
	Rapporteurs: [REDACTED] x				
	Opmerking: Wandelaars met een loslopende hond pv aangezegd. Hond liep op afstand van verdachte. Man liep kwaad weg en wilde geen gegevens opgeven. Zijn partner was wel meewerkend en werkte mee aan de afhandeling.				
18-04-2021 11:05	W.v.Str., Verboden grond, Met loslopende hond	Koudelaan -, Bilthoven	1	0	1
18-04-2021 11:05	W.v.Str., Verboden grond, Met loslopende hond	Koudelaan -, Bilthoven	1	0	1
	Rapporteurs: [REDACTED] x				
	Opmerking: Op landgoed Eyckenstein een wandelaar met ee; loslopende hond. Verdachte pv aangezegd en de hond laten aanlijnen.				
18-04-2021 09:00	W.v.Str., Verboden grond, Met loslopende hond	Kors Paterpad -, Leersum	1	0	1
18-04-2021 09:00	W.v.Str., Verboden grond, Met loslopende hond	Kors Paterpad -, Leersum	1	0	1
	Rapporteurs: [REDACTED] x				
	Opmerking: Wandelaar met een loslopende hond ver van hem verwijderd, pv aangezegd en met aangeliijnde hond zijn wandeling laten vervolgen. Verdachte stuurde ID op.				
17-04-2021 16:10	W.v.Str., Verboden grond, Met loslopende hond	Heulweg -, Leersum	1	0	0
17-04-2021 16:10	W.v.Str., Verboden grond, Met loslopende hond	Heulweg -, Leersum	1	0	0
	Rapporteurs: [REDACTED] x				
	Opmerking: Wandelaar met loslopende hondje ws gegeven en hond laten aanlijnen.				
17-04-2021 15:40	W.v.Str., Verboden grond, Met loslopende hond	Maarsbergseweg -, Leersum	1	0	1
17-04-2021 15:40	W.v.Str., Verboden grond, Met loslopende hond	Maarsbergseweg -, Leersum	1	0	1
	Rapporteurs: [REDACTED] x				
	Opmerking: Wandelaar met een loslopende hond op afstand in het aanlijn- en begrazingsgebied Breeveen UL pv aangezegd. Had borden niet gezien.				
17-04-2021 10:31	W.v.Str., Verboden grond, Met loslopende hond	Utrechtsebaan -, Leersum	1	0	1
17-04-2021 10:31	W.v.Str., Verboden grond, Met loslopende hond	Utrechtsebaan -, Leersum	1	0	1
	Rapporteurs: [REDACTED] x				
	Opmerking: Wandelaar met een loslopende hond in een aanlijngebied pv aangezegd. Was bekend met aanlijngebod.				
17-04-2021 09:30	W.v.Str., Verboden grond, Met loslopende hond	Eindseweg -, Overberg	1	0	1
17-04-2021 09:30	W.v.Str., Verboden grond, Met loslopende hond	Eindseweg -, Overberg	1	0	1
	Rapporteurs: [REDACTED] x				
	Opmerking: Wandelaar met een loslopende hond op grote afstand. Liep vanaf SBB gebied landgoed De Laan in en passeerde daarbij meerdere borden met aanlijngebod. Verdachte vond het niet nodig haar hond aan te lijnen, wist wel dat haar hond in dit gebied aangeliijnd moest zijn.				
17-04-2021 09:20	W.v.Str., Verboden grond, Met loslopende hond	Eindseweg -, Overberg	1	0	1
17-04-2021 09:20	W.v.Str., Verboden grond, Met loslopende hond	Eindseweg -, Overberg	1	0	1
	Rapporteurs: [REDACTED] x				
	Opmerking: Wandelaar met een loslopende hond. Had de borden wel gezien, maar zag dat andere hondeneigenaren hun honden onaangediend hadden dus had zelf zijn hond ook niet aangeliijnd. Pv aangezegd.				
15-04-2021 13:10	W.v.Str., Verboden grond, Met loslopende hond	Zevenlindenweg -, Lage Vuursche	1	0	1
15-04-2021 13:10	W.v.Str., Verboden grond, Met loslopende hond	Zevenlindenweg -, Lage Vuursche	1	0	1
	Rapporteurs: [REDACTED] x				
	Opmerking: Op de eerder genoemde datum en tijd zag ik verbalisant een hond niet aangeliijnd terwijl dit wel moet. Verdachte een pv gegeven.				
13-04-2021 11:35	W.v.Str., Verboden grond, Met loslopende hond	Zevenlindenweg -, Lage Vuursche	1	0	1
13-04-2021 11:35	W.v.Str., Verboden grond, Met loslopende hond	Zevenlindenweg -, Lage Vuursche	1	0	1
	Rapporteurs: [REDACTED] x				
	Opmerking: Op de eerder genoemde datum en tijd op de Stulp zag ik verbalisant een hond los lopen terwijl dit niet is toegestaan. Een pv gegeven				

Datum	Gedraging	Adres	CT	WS	PV
12-04-2021 13:20	 W.v.Str., Verboden grond, Met loslopende hond	Maarsbergseweg -, Leersum	2	0	2
12-04-2021 13:20	 W.v.Str., Verboden grond, Met loslopende hond	Maarsbergseweg -, Leersum	2	0	2
Rapporteurs:  x					
Opmerking: Op de eerder genoemde datum en tijd zag ik verbalisant op het Landgoed Broekhuizen, dat de hond van de verdachte los liep terwijl dit niet is toegestaan. Hiervoor een pv gegeven. Nadat ik de verdachte het gele papieren bon had overhandigt, zag ik verbalisant dat de verdachte dit papier verscheurde en op de grond gooide. Nadat ik de verdachte heb gevraagd dit op te rapen, hoorde ik de verdachte zeggen dat hij dit niet ging doen. Hierop het ik de verdachte de cautie medegedeeld en hem hiervoor ook een pv gegeven.					
11-04-2021 13:59	 W.v.Str., Verboden grond, Met loslopende hond	Pijnenburg -, Baarn	1	0	1
11-04-2021 13:59	 W.v.Str., Verboden grond, Met loslopende hond	Pijnenburg -, Baarn	1	0	1
Rapporteurs:  x					
Opmerking: een man met twee loslopende honden een PV aangezegd					
11-04-2021 12:45	 W.v.Str., Verboden grond, Met loslopende hond	Stulpsewaan - (Lage Vuursche - Baarn) -, Baarn	2	2	0
11-04-2021 12:45	 W.v.Str., Verboden grond, Met loslopende hond	Stulpsewaan - (Lage Vuursche - Baarn) -, Baarn	2	2	0
Rapporteurs:  x					
Opmerking: 2x een mondelingen WS gegeven voor een loslopende hond, beide keren betrof het een zeer oud klein hondje die amper meer vooruit kwam en zo te zien het liefst daar helemaal wilde zijn. Wel beide baasjes verzocht om het hondje toch aan te lijnen om misverstanden voor anderen te voorkomen.					
08-04-2021 11:15	 W.v.Str., Verboden grond, Met loslopende hond	Oude Postweg -, Austerlitz	2	0	2
08-04-2021 11:15	 W.v.Str., Verboden grond, Met loslopende hond	Oude Postweg -, Austerlitz	2	0	2
Rapporteurs:  x					
Opmerking: Op de eerder genoemde datum en tijd zag ik verbalisant 2 personen met de hond los lopen terwijl dit niet is toegestaan. Dit wordt aangegeven dmv een openstellingsbord aan het begin van het gebied. Beiden een pv gegeven.					
08-04-2021 11:10	 W.v.Str., Verboden grond, Met loslopende hond	Zevenlindenweg -, Lage Vuursche	1	0	1
08-04-2021 11:10	 W.v.Str., Verboden grond, Met loslopende hond	Zevenlindenweg -, Lage Vuursche	1	0	1
Rapporteurs:  x					
Opmerking: Op de eerder genoemde datum en tijd zag ik verbalisant een verdachte met de hond los lopen. Dit is niet toegestaan. Dit wordt aangegeven dmv een openstellingsbord aan het begin van het gebied. Verdachte een pv gegeven					
05-04-2021 17:15	 W.v.Str., Verboden grond, Met loslopende hond	Heulweg -, Leersum	1	0	1
05-04-2021 17:15	 W.v.Str., Verboden grond, Met loslopende hond	Heulweg -, Leersum	1	0	1
Rapporteurs:  x					
Opmerking: een jonge man met een loslopende hond een PV aangezegd					
05-04-2021 17:15	 W.v.Str., Verboden grond, Met loslopende hond	Heulweg -, Leersum	1	0	1
05-04-2021 17:15	 W.v.Str., Verboden grond, Met loslopende hond	Heulweg -, Leersum	1	0	1
Rapporteurs:  x					
Opmerking: jonge man met een hele grote deense dog een PV voor hond los					
05-04-2021 15:40	 W.v.Str., Verboden grond, Met loslopende hond	Woudenbergseweg - (Zeist - Zeist) -, Zeist	1	0	1
05-04-2021 15:40	 W.v.Str., Verboden grond, Met loslopende hond	Woudenbergseweg - (Zeist - Zeist) -, Zeist	1	0	1
Rapporteurs:  x					
Opmerking: in het voorbij rijden van een zijpad zag ik door de verrekijker een man met een niet aangellinde hond. Hij zag mij en maakte rechtsomkeert, omgereden en daar zag ik zelfde man en hond die los liep. hij zag mij en lijnde hond aan en zette slevige stap verder. PV aangezegd voor de loslopende hond, volgens verdachte was het mijn woord tegen het zijne want de hond zat toch aan de lijn.					
05-04-2021 14:48	 W.v.Str., Verboden grond, Met loslopende hond	Pijnenburg -, Baarn	2	2	0
05-04-2021 14:48	 W.v.Str., Verboden grond, Met loslopende hond	Pijnenburg -, Baarn	2	2	0
Rapporteurs:  x					

Datum	Gedraging	Adres	CT	WS	PV
	Opmerking: een man en vrouw aangesproken omdat de hond losliep. PV aangezegd en meneer ging gelijk over de roeie. had geen ID en zou toch een valse naam opgeven. Hij werkte hard en moest daarvan ook mijn salaris betalen. ik moest maar verder met mijn autootje rond gaan rijden. een (ander) vrouw die er net bij stond begon op de man in te praten en nadat hij wat gekalmeerd was gaf hij aan dat hij ergens langs was gekomen waar geen bord stond. Ik ben met hem teruggelopen en er bleek inderdaad geen bord te staan. was een klein sluispaadje waar hij over was gekomen. Heb alle bij een WS gelaten omdat het voor mij te gevaarlijk was om er alleen mee door te pakken. heb wel zijn gegevens kunnen krijgen. Steekwoorden; gevaarlijk, bedreigend, brutaal, erg verbaal, grof, op de persoon, randje van geweld en aanhouding, hand op pepperspray.				
05-04-2021 11:15	W.v.Str., Verboden grond, Met loslopende hond	Haarweg - (Woudenberg - Woudenberg) -, Woudenberg	1	0	0
05-04-2021 11:15	W.v.Str., Verboden grond, Met loslopende hond	Haarweg - (Woudenberg - Woudenberg) -, Woudenberg	1	0	0
	Rapporteurs: x				
	Opmerking: Melding dat er een vrouw met twee loslopende jachthonden in de bosvakken struinde en dat zij ook in het stuk met de dassenburcht liep. Direct ter plaatse gegaan, waar een getuige mij aangaf dat ze richting Heulweg liep. Hele stuk afgezocht en helaas vrouw en honden niet meer aangetroffen. Van getuige een film van dit voorval, waarop een dame met grijze broek en lichte jas te zien is. Ook beeld van de loslopende honden.				
04-04-2021 14:45	W.v.Str., Verboden grond, Met loslopende hond	Leersumse Veld -, Leersum	1	0	1
04-04-2021 14:45	W.v.Str., Verboden grond, Met loslopende hond	Leersumse Veld -, Leersum	1	0	1
	Rapporteurs: x				
	Opmerking: Wandelaar met een loslopende hond ver voor hem uit in het begrazingsgebied pv aangezegd. Bleef volhouden geen borden te zijn gepasseerd waarop stond dat de hond aan de lijn moest.				
04-04-2021 14:15	W.v.Str., Verboden grond, Met loslopende hond	Hooilaan -, Amerongen	1	0	1
04-04-2021 14:15	W.v.Str., Verboden grond, Met loslopende hond	Hooilaan -, Amerongen	1	0	1
	Rapporteurs: x				
	Opmerking: Wandelaar met een loslopende hond deed hond snel aan de riem toen hij mag zag aan komen rijden. Trof verdachte kort daarna weer met een loslopende hond aan, nu pv aangezegd.				
03-04-2021 17:10	W.v.Str., Verboden grond, Met loslopende hond	Stulpsewaan -, Baarn	1	0	1
03-04-2021 17:10	W.v.Str., Verboden grond, Met loslopende hond	Stulpsewaan -, Baarn	1	0	1
	Rapporteurs: x				
	Opmerking: Wandelaar met loslopende hond op de Stulp pv aangezegd.				
02-04-2021 13:01	W.v.Str., Verboden grond, Met loslopende hond	Rumelaarseweg -, Woudenberg	1	0	1
02-04-2021 13:01	W.v.Str., Verboden grond, Met loslopende hond	Rumelaarseweg -, Woudenberg	1	0	1
	Rapporteurs: x				
	Opmerking: een jong stel een PV voor het niet aan de lijn hebben van de hond. toen ze mij zagen deden ze hond gelijk aan de lijn				
01-04-2021 13:15	W.v.Str., Verboden grond, Met loslopende hond	Oude Postweg -, Austerlitz	1	0	1
01-04-2021 13:15	W.v.Str., Verboden grond, Met loslopende hond	Oude Postweg -, Austerlitz	1	0	1
	Rapporteurs: x				
	Opmerking: Op de eerder genoemde datum en tijd zag ik verbalisant een hond los lopen waar dit niet is toegestaan. Verdachte een pv gegeven.				
31-03-2021 15:20	W.v.Str., Verboden grond, Met loslopende hond	Noorderlaan -, Elst	1	0	1
31-03-2021 15:20	W.v.Str., Verboden grond, Met loslopende hond	Noorderlaan -, Elst	1	0	1
	Rapporteurs: x				
	Opmerking: Verdachte met twee loslopende honden. Liep daar volgens haar zeggen al jaren en dacht dat dit een losloopegebied was.				
31-03-2021 14:45	W.v.Str., Verboden grond, Met loslopende hond	Hooilaan -, Amerongen	2	1	1
31-03-2021 14:45	W.v.Str., Verboden grond, Met loslopende hond	Hooilaan -, Amerongen	2	1	1
	Rapporteurs: x				
	Opmerking: Twee wandelaars met twee loslopende honden. Honden liepen op afstand van verdachten in het bos te struinen.				
31-03-2021 14:34	W.v.Str., Verboden grond, Met loslopende hond	Boswachterij Amerongse Berg -, Amerongen	1	0	1
31-03-2021 14:34	W.v.Str., Verboden grond, Met loslopende hond	Boswachterij Amerongse Berg -, Amerongen	1	0	1

Datum	Gedraging	Adres	CT	WS	PV
	Rapporteurs: [REDACTED] x				
	Opmerking: Wandelaars met een loslopende hond pv aangezegd.				
31-03-2021 12:25	W.v.Str., Verboden grond, Met loslopende hond	Maarsbergseweg -, Leersum	1	0	1
31-03-2021 12:25	W.v.Str., Verboden grond, Met loslopende hond	Maarsbergseweg -, Leersum	1	0	1
	Rapporteurs: [REDACTED] x				
	Opmerking: Wandelaars met een loslopende hond op Breeveen (UL) pv aangezegd. Was vanaf parkeerplaats SBB terrein opgelopen.				
28-03-2021 17:03	W.v.Str., Verboden grond, Met loslopende hond	Cuneraweg -, Overberg	1	0	0
28-03-2021 17:03	W.v.Str., Verboden grond, Met loslopende hond	Cuneraweg -, Overberg	1	0	0
	Rapporteurs: [REDACTED] x				
	Opmerking: Oudere dame met een loslopend hondje op landgoed De Laan ws gegeven en hond laten aanlijnen.				
28-03-2021 16:10	W.v.Str., Verboden grond, Met loslopende hond	Cuneraweg -, Overberg	1	0	0
28-03-2021 16:10	W.v.Str., Verboden grond, Met loslopende hond	Cuneraweg -, Overberg	1	0	0
	Rapporteurs: [REDACTED] x				
	Opmerking: Vier jonge kinderen met een loslopende hond op Landgoed De Laan ws gegeven en hond laten aanlijnen.				
28-03-2021 16:01	W.v.Str., Verboden grond, Met loslopende hond	Eindseweg -, Overberg	1	1	0
28-03-2021 16:01	W.v.Str., Verboden grond, Met loslopende hond	Eindseweg -, Overberg	1	1	0
	Rapporteurs: [REDACTED] x				
	Opmerking: Bezoeker met een loslopende herdershond ws gegeven en hond laten aanlijnen. Verdachte was met de hond aan het oefenen, echter had hierbij zijn hond onaangediend. Volstaan met een ws.				
28-03-2021 15:50	W.v.Str., Verboden grond, Met loslopende hond	Boswachterij Amerongense berg -, Amerongen	1	0	1
28-03-2021 15:50	W.v.Str., Verboden grond, Met loslopende hond	Boswachterij Amerongense berg -, Amerongen	1	0	1
	Rapporteurs: [REDACTED] x				
	Opmerking: Wandelaars met twee loslopende honden pv aangezegd Honden liepen op grote afstand van verdachte.				
28-03-2021 12:20	W.v.Str., Verboden grond, Met loslopende hond	Kloosterlaan -, Lage Vuursche	1	0	1
28-03-2021 12:20	W.v.Str., Verboden grond, Met loslopende hond	Kloosterlaan -, Lage Vuursche	1	0	1
	Rapporteurs: [REDACTED] x				
	Opmerking: Wandelaar met loslopende hond op landgoed Eyckenstein pv aangezegd.				
28-03-2021 12:05	W.v.Str., Verboden grond, Met loslopende hond	Karnemelksweg - (Hollandsche Rading - De Bilt) -, Bilthoven	1	0	1
28-03-2021 12:05	W.v.Str., Verboden grond, Met loslopende hond	Karnemelksweg - (Hollandsche Rading - De Bilt) -, Bilthoven	1	0	1
	Rapporteurs: [REDACTED] x				
	Opmerking: Wandelaars met twee loslopende tekkels op landgoed Eyckenstein pv aangezegd. Verdachte vond de bebording onvoldoende duidelijk en was van mening dat ze hier met haar honden onaangediend kon lopen.				
28-03-2021 11:04	W.v.Str., Verboden grond, Met loslopende hond	Stulpsewaan - (Lage Vuursche - Baarn) -, Baarn	1	0	1
28-03-2021 11:04	W.v.Str., Verboden grond, Met loslopende hond	Stulpsewaan - (Lage Vuursche - Baarn) -, Baarn	1	0	1
	Rapporteurs: [REDACTED] x				
	Opmerking: Wandelaars met een loslopende hond op De Stulp pv aangezegd.				
28-03-2021 10:55	W.v.Str., Verboden grond, Met loslopende hond	Pijnenburg -, Baarn	1	0	1
28-03-2021 10:55	W.v.Str., Verboden grond, Met loslopende hond	Pijnenburg -, Baarn	1	0	1
	Rapporteurs: [REDACTED] x				
	Opmerking: Wandelaar met een loslopende hond op de Stulp pv aangezegd. Verdachte was kalm echter haar wandelpaadje werd erg boos en begon te schelden. Haar duidelijk gemaakt te stoppen dat anders haar belediging ten laste zou worden gelegd.				
27-03-2021 14:45	W.v.Str., Verboden grond, Met loslopende hond	Stulpsewaan - (Lage Vuursche -	1	0	1

Datum	Gedraging	Adres	CT	WS	PV
		Baarn) -, Baarn			
27-03-2021 14:45	 W.v.Str., Verboden grond, Met loslopende hond	Stulpsewaan - (Lage Vuursche - Baarn) -, Baarn	1	0	1
	Rapporteurs:  x				
	Opmerking: Wandelaars met een loslopende hond op De Stulp pv aangezegd. Hadden borden niet gezien.				
27-03-2021 12:02	 W.v.Str., Verboden grond, Met loslopende hond	Bovenhaarweg -, Leersum	1	0	0
27-03-2021 12:02	 W.v.Str., Verboden grond, Met loslopende hond	Bovenhaarweg -, Leersum	1	0	0
	Rapporteurs:  x				
	Opmerking: In landgoed De Laan een wandelaar met een loslopende hond ws gegeven en hond laten aanlijnen. Hond liep aan de voet.				
27-03-2021 11:52	 W.v.Str., Verboden grond, Met loslopende hond	Cuneraweg -, Rhenen	1	0	0
27-03-2021 11:52	 W.v.Str., Verboden grond, Met loslopende hond	Cuneraweg -, Rhenen	1	0	0
	Rapporteurs:  x				
	Opmerking: Wandelaar met loslopende hond ws gegeven en hond laten aanlijnen. Liep net buiten losloopegebied.				
27-03-2021 11:21	 W.v.Str., Verboden grond, Met loslopende hond	Boswachterij Amerongense berg -, Amerongen	1	0	0
27-03-2021 11:21	 W.v.Str., Verboden grond, Met loslopende hond	Boswachterij Amerongense berg -, Amerongen	1	0	0
	Rapporteurs:  x				
	Opmerking: Bezoeker met loslopende hond ws gegeven en hond laten aanlijnen.				
21-03-2021 16:07	 W.v.Str., Verboden grond, Met loslopende hond	Scherpenzeelseweg -, Leersum	1	0	0
21-03-2021 16:07	 W.v.Str., Verboden grond, Met loslopende hond	Scherpenzeelseweg -, Leersum	1	0	0
	Rapporteurs:  x				
	Opmerking: Wandelaar met loslopende hond aan de voet ws gegeven en hond laten aanlijnen.				
21-03-2021 15:05	 W.v.Str., Verboden grond, Met loslopende hond	Broekhuizerlaan -, Leersum	1	0	0
21-03-2021 15:05	 W.v.Str., Verboden grond, Met loslopende hond	Broekhuizerlaan -, Leersum	1	0	0
	Rapporteurs:  x				
	Opmerking: Wandelaars op Broekhuizen met een loslopende hond ws gegeven en hond laten aanlijnen. Hond liep aan de voet.				
21-03-2021 12:15	 W.v.Str., Verboden grond, Met loslopende hond	Zevenlindenweg -, Baarn	1	0	1
21-03-2021 12:15	 W.v.Str., Verboden grond, Met loslopende hond	Zevenlindenweg -, Baarn	1	0	1
	Rapporteurs:  x				
	Opmerking: Wandelaar met een loslopende hond op de Stulp pv aangezegd. Had geen borden gezien. Met aangelijnde hond zijn wandeling vervolgd.				
21-03-2021 11:50	 W.v.Str., Verboden grond, Met loslopende hond	Karnemelksweg -, Hollandsche Rading	1	0	1
21-03-2021 11:50	 W.v.Str., Verboden grond, Met loslopende hond	Karnemelksweg -, Hollandsche Rading	1	0	1
	Rapporteurs:  x				
	Opmerking: Wandelaar met een loslopende herdershond op landgoed Eykenstein pv aangezegd. Hond strulde ver van de verdachte in het terrein door de lage beplanting.				
21-03-2021 11:00	 W.v.Str., Verboden grond, Met loslopende hond	Zevenlindenweg -, Baarn	1	0	1
21-03-2021 11:00	 W.v.Str., Verboden grond, Met loslopende hond	Zevenlindenweg -, Baarn	1	0	1
	Rapporteurs:  x				
	Opmerking: Wandelaar over De Stulp met een loslopende hond pv aangezegd.				
20-03-2021 12:38	 W.v.Str., Verboden grond, Met loslopende hond	Breeveen -, Leersum	1	0	0
20-03-2021 12:38	 W.v.Str., Verboden grond, Met loslopende hond	Breeveen -, Leersum	1	0	0
	Rapporteurs:  x				

Datum	Gedraging	Adres	CT	WS	PV
Opmerking: Wandelaar met loslopende hondje ws gegeven en hond laten aanlijnen. Had boekje bij haar waarin stond dat in dit gebied de honden los mochten lopen. Haar geadviseerd deze fout aan de uitgever te melden.					
15-03-2021 12:31	W.v.Str., Verboden grond, Met loslopende hond	Zevenlindenweg -, Baarn	1	0	1
15-03-2021 12:31	W.v.Str., Verboden grond, Met loslopende hond	Zevenlindenweg -, Baarn	1	0	1
Rapporteurs: x					
Opmerking: PV voor loslopende hond					
14-03-2021 14:14	W.v.Str., Verboden grond, Met loslopende hond	Bergweg - (Overberg - Utrechtse Heuvelrug) -, Amerongen	1	0	1
14-03-2021 14:14	W.v.Str., Verboden grond, Met loslopende hond	Bergweg - (Overberg - Utrechtse Heuvelrug) -, Amerongen	1	0	1
Rapporteurs: x					
Opmerking: een man en een vrouw met een loslopende hond een PV gegeven. meneer was zienderogen kokend heet van woede maar hield zich in.					
x 14:27	W.v.Str., Verboden grond, Met loslopende hond	Treekerweg - (Leusden - Leusden) -, Zeist	1	0	1
13-03-2021 14:27	W.v.Str., Verboden grond, Met loslopende hond	Treekerweg - (Leusden - Leusden) -, Zeist	1	0	1
Rapporteurs: x					
Opmerking: een vrouw een PV voor de loslopende hond					
13-03-2021 12:38	W.v.Str., Verboden grond, Met loslopende hond	Pijnenburg -, Baam	1	0	1
13-03-2021 12:38	W.v.Str., Verboden grond, Met loslopende hond	Pijnenburg -, Baam	1	0	1
Rapporteurs: x					
Opmerking: een echtpaar met een loslopende hond een PV gegeven					
08-03-2021 10:00	W.v.Str., Verboden grond, Met loslopende hond	Zevenlindenweg -, Lage Vuursche	3	3	0
08-03-2021 10:00	W.v.Str., Verboden grond, Met loslopende hond	Zevenlindenweg -, Lage Vuursche	3	3	0
Rapporteurs: x					
Opmerking: Op de eerder genoemde datum en tijd zag ik verbalisant 2x een hond los lopen en 1 x een fiets op het voetpad rijden allen gewaarschuwd.					
07-03-2021 17:00	W.v.Str., Verboden grond, Met loslopende hond	Eindseweg -, Overberg	1	0	0
07-03-2021 17:00	W.v.Str., Verboden grond, Met loslopende hond	Eindseweg -, Overberg	1	0	0
Rapporteurs: x					
Opmerking: Bezoeker nabij grens losloopegebied met een loslopende hond aan de voet. Hem naar het losloopegebied gestuurd met een ws.					
07-03-2021 16:55	W.v.Str., Verboden grond, Met loslopende hond	Eindseweg -, Overberg	1	0	0
07-03-2021 16:55	W.v.Str., Verboden grond, Met loslopende hond	Eindseweg -, Overberg	1	0	0
Rapporteurs: x					
Opmerking: Fietser met kort naast hem een loslopende hond. Ws gegeven en hond laten aanlijnen.					
07-03-2021 16:25	W.v.Str., Verboden grond, Met loslopende hond	Veenseweg - (Amerongen - Utrechtse Heuvelrug) -, Amerongen	1	0	1
07-03-2021 16:25	W.v.Str., Verboden grond, Met loslopende hond	Veenseweg - (Amerongen - Utrechtse Heuvelrug) -, Amerongen	1	0	1
Rapporteurs: x					
Opmerking: Wandelaar met een loslopende hond pv aangezegd. Hond liep op afstand van verdachte. Verdachte was bekend met de regels.					
07-03-2021 16:10	W.v.Str., Verboden grond, Met loslopende hond	Franse laan -, Amerongen	3	0	1
07-03-2021 16:10	W.v.Str., Verboden grond, Met loslopende hond	Franse laan -, Amerongen	3	0	1
Rapporteurs: x					
Opmerking: Drie dames met drie loslopende honden in aanlijng gebied.					
07-03-2021 11:15		Stulpsewaan - (Lage Vuursche -	2	0	2


























Datum	Gedraging	Adres	CT	WS	PV
07-03-2021 11:15	W.v.Str., Verboden grond, Met loslopende hond	Baarn) -, Baarn			
	W.v.Str., Verboden grond, Met loslopende hond	Stulpsewaan - (Lage Vuursche - Baarn) -, Baarn	2	0	2
	Rapporteurs:				
	Opmerking: Op de eerder genoemde datum en tijd, op de Stulp zag ik verbalisant een hond los lopen die niet los mocht lopen. En ik zag een persoon buiten wegen en paden lopen terwijl dit ook niet mocht beiden een pv gegeven.				
06-03-2021 16:45	W.v.Str., Verboden grond, Met loslopende hond	Boswachterij Amerongense berg -, Amerongen	1	0	0
06-03-2021 16:45	W.v.Str., Verboden grond, Met loslopende hond	Boswachterij Amerongense berg -, Amerongen	1	0	0
	Rapporteurs:				
	Opmerking: Bezoekers met bij hen op de bank een onaangeliend hondje ws gegeven en hond laten aanlijnen.				
06-03-2021 13:45	W.v.Str., Verboden grond, Met loslopende hond	Bergweg -, Amerongen	2	0	0
06-03-2021 13:45	W.v.Str., Verboden grond, Met loslopende hond	Bergweg -, Amerongen	2	0	0
	Rapporteurs:				
	Opmerking: Wandelaars met twee loslopende honden aan de voet ws gegeven en honden laten aanlijnen.				
06-03-2021 13:40	W.v.Str., Verboden grond, Met loslopende hond	Boswachterij Amerongense berg -, Amerongen	1	0	1
06-03-2021 13:40	W.v.Str., Verboden grond, Met loslopende hond	Boswachterij Amerongense berg -, Amerongen	1	0	1
	Rapporteurs:				
	Opmerking: Wandelaar met een loslopende hond op enige afstand van haar in bos pv aangezegd				
06-03-2021 13:30	W.v.Str., Verboden grond, Met loslopende hond	Boswachterij Amerongense berg -, Amerongen	1	0	0
06-03-2021 13:30	W.v.Str., Verboden grond, Met loslopende hond	Boswachterij Amerongense berg -, Amerongen	1	0	0
	Rapporteurs:				
	Opmerking: Bezoeker op bank Eenzame Eik met onaangedende hond aan de voeten ws gegeven en hond laten aanlijnen.				
28-02-2021 14:30	W.v.Str., Verboden grond, Met loslopende hond	Rijksstraatweg -, Leersum	1	0	0
28-02-2021 14:30	W.v.Str., Verboden grond, Met loslopende hond	Rijksstraatweg -, Leersum	1	0	0
	Rapporteurs:				
	Opmerking: Wandelaar met loslopende hond aan de voet ws gegeven en hond laten aanlijnen. Was in gebied natuurmonumenten.				
28-02-2021 13:40	W.v.Str., Verboden grond, Met loslopende hond	Valkenheide -, Leersum	1	0	1
28-02-2021 13:40	W.v.Str., Verboden grond, Met loslopende hond	Valkenheide -, Leersum	1	0	1
	Rapporteurs:				
	Opmerking: Verdachte liet zijn hond over het heide veld rennen, terwijl in dit gebied aan aanlijnplicht geldt. Pv aangezegd, waarop verdachte een valse naam gaf. Aangezien ik direct de gegevens in GBA kon o(e)ken hem hiemee geconfronteerd, waarna hij direct de juiste gegevens gaf. Kon geen ID tonen. Vond het grappig om een verkeerde naam op te geven. Hem uitgelegd wat de consequenties zouden kunnen zijn				
24-02-2021 16:05	W.v.Str., Verboden grond, Met loslopende hond	M.C.Verloopweg -, Leersum	1	0	0
24-02-2021 16:05	W.v.Str., Verboden grond, Met loslopende hond	M.C.Verloopweg -, Leersum	1	0	0
	Rapporteurs:				
	Opmerking: Twee jonge wandelaars met een loslopende hond ws gegeven en hond laten aanlijnen.				
24-02-2021 14:02	W.v.Str., Verboden grond, Met loslopende hond	Eindseweg -, Overberg	1	0	1
24-02-2021 14:02	W.v.Str., Verboden grond, Met loslopende hond	Eindseweg -, Overberg	1	0	1
	Rapporteurs:				
	Opmerking: Wandelaar met een loslopende hond en zonder riem pv aangezegd.				
21-02-2021 17:02	W.v.Str., Verboden grond, Met loslopende hond	Leersumsestraatweg -, Doom	1	0	0
21-02-2021 17:02	W.v.Str., Verboden grond, Met loslopende hond	Leersumsestraatweg -, Doom	1	0	0

Datum	Gedraging	Adres	CT	WS	PV
Rapporteurs: [REDACTED]					
Opmerking: Bezoekers met een loslopende hond ws gegeven en hond laten aanlijnen.					
21-02-2021 15:43	W.v.Str., Verboden grond, Met loslopende hond	Hoogstraat -, Leersum	1	0	0
21-02-2021 15:43	W.v.Str., Verboden grond, Met loslopende hond	Hoogstraat -, Leersum	1	0	0
Rapporteurs: [REDACTED]					
Opmerking: Wandelaars in gebied natuurmonumenten met twee loslopende honden aan de voet ws gegeven en honden laten aanlijnen.					
21-02-2021 15:05	W.v.Str., Verboden grond, Met loslopende hond	Maarsbergseweg -, Leersum	1	0	0
21-02-2021 15:05	W.v.Str., Verboden grond, Met loslopende hond	Maarsbergseweg -, Leersum	1	0	0
Rapporteurs: [REDACTED]					
Opmerking: Op Breeveen bezoekers met twee aangeliijnde en één loslopende hond ws gegeven en hond laten aanlijnen.					
21-02-2021 11:12	W.v.Str., Verboden grond, Met loslopende hond	Kamemelksweg -, Lage Vuursche	1	0	0
21-02-2021 11:12	W.v.Str., Verboden grond, Met loslopende hond	Kamemelksweg -, Lage Vuursche	1	0	0
Rapporteurs: [REDACTED]					
Opmerking: Wandelaars die landgoed Eykenstein in liepen hond laten aanlijnen. Aan begin pad geen bord. Wel ws gegeven met info.					
21-02-2021 11:11	W.v.Str., Verboden grond, Met loslopende hond	Eikensteeg -, Maartensdijk	1	0	0
21-02-2021 11:11	W.v.Str., Verboden grond, Met loslopende hond	Eikensteeg -, Maartensdijk	1	0	0
Rapporteurs: [REDACTED]					
Opmerking: Wandelaar met loslopende hond ws gegeven en hond laten aanlijnen. Liep net Eykenstein in.					
21-02-2021 10:55	W.v.Str., Verboden grond, Met loslopende hond	Vuurse Steeg -, Lage Vuursche	1	0	1
21-02-2021 10:55	W.v.Str., Verboden grond, Met loslopende hond	Vuurse Steeg -, Lage Vuursche	1	0	1
Rapporteurs: [REDACTED]					
Opmerking: Wandelaar met een loslopende hond op het Nonnenland pv aangezegd.					
21-02-2021 09:10	W.v.Str., Verboden grond, Met loslopende hond	Eindseweg -, Overberg	1	0	1
21-02-2021 09:10	W.v.Str., Verboden grond, Met loslopende hond	Eindseweg -, Overberg	1	0	1
Rapporteurs: [REDACTED]					
Opmerking: Wandelaar met een loslopende herdershond pv aangezegd.					
20-02-2021 16:09	W.v.Str., Verboden grond, Met loslopende hond	Cuneraweg -, Rhenen	1	0	0
20-02-2021 16:09	W.v.Str., Verboden grond, Met loslopende hond	Cuneraweg -, Rhenen	1	0	0
Rapporteurs: [REDACTED]					
Opmerking: Wandelaars met twee loslopende honden ws gegeven en honden laten aanlijnen. Liepen net in aanlijng gebied					
20-02-2021 15:05	W.v.Str., Verboden grond, Met loslopende hond	Leersumseveld -, Leersum	1	0	0
20-02-2021 15:05	W.v.Str., Verboden grond, Met loslopende hond	Leersumseveld -, Leersum	1	0	0
Rapporteurs: [REDACTED]					
Opmerking: Wandelaar met loslopende hond, althans ter grootte van een cavia, ws gegeven en hond laten aanlijnen.					
19-02-2021 17:25	W.v.Str., Verboden grond, Met loslopende hond	Scherpenzeelseweg - (Leersum - Utrechtse Heuvelrug) -, Leersum	1	1	0
19-02-2021 17:25	W.v.Str., Verboden grond, Met loslopende hond	Scherpenzeelseweg - (Leersum - Utrechtse Heuvelrug) -, Leersum	1	1	0
Rapporteurs: [REDACTED]					
Opmerking: Wandelaar met een loslopende hond aan de voet ws gegeven, naam genoteerd en hond laten aanlijnen.					
19-02-2021 16:18	W.v.Str., Verboden grond, Met loslopende hond	Heulweg - (Leersum - Utrechtse Heuvelrug) -, Leersum	1	0	1
19-02-2021 16:18	W.v.Str., Verboden grond, Met loslopende hond	Heulweg - (Leersum - Utrechtse Heuvelrug) -, Leersum	1	0	1

Datum	Gedraging	Adres	CT	WS	PV
	Rapporteurs: [REDACTED] x				
	Opmerking: Wandelaar in begrazingsgebied met een loslopende hond. Deed deze snel aan de lijn toen hij mij zag. Wist dat verboden was. Pv aangezegd.				
14-02-2021 11:10	W.v.Str., Verboden grond, Met loslopende hond	Hooilaan -, Amerongen	1	0	1
14-02-2021 11:10	W.v.Str., Verboden grond, Met loslopende hond	Hooilaan -, Amerongen	1	0	1
	Rapporteurs: [REDACTED] x				
	Opmerking: Wandelaar met een loslopende hond pv aangezegd.				
13-02-2021 15:28	W.v.Str., Verboden grond, Met loslopende hond	Maarsbergseweg - (Leersum - Utrechtse Heuvelrug) -, Leersum	1	1	0
13-02-2021 15:28	W.v.Str., Verboden grond, Met loslopende hond	Maarsbergseweg - (Leersum - Utrechtse Heuvelrug) -, Leersum	1	1	0
	Rapporteurs: [REDACTED] x				
	Opmerking: een oudere man en vrouw aangesproken omdat ze hun 2 heel oude honden niet aan de lijn hadden. ik heb het bij een waarschuwing gelaten omdat de honden dusdanig oud waren dat ze aper vooruit kwamen en er niet veel onrust van te verwachten viel				
13-02-2021 14:43	W.v.Str., Verboden grond, Met loslopende hond	Bergweg -, Amerongen	1	0	0
13-02-2021 14:43	W.v.Str., Verboden grond, Met loslopende hond	Bergweg -, Amerongen	1	0	0
	Rapporteurs: [REDACTED] x				
	Opmerking: Loslopende hond, vuilnisbak met Husky ogen, zonder eigenaar. Lukte mij niet de hond te vangen. Tijd kunnen volgen en waarnemen maar verdween uiteindelijk in de bossen. Direct daarna twee reeen op de vlucht. Nog enige tijd gezocht maar hond niet meer gezien.				
13-02-2021 14:30	W.v.Str., Verboden grond, Met loslopende hond	Boswachterij Amerongseberg -, Amerongen	1	0	1
13-02-2021 14:30	W.v.Str., Verboden grond, Met loslopende hond	Boswachterij Amerongseberg -, Amerongen	1	0	1
	Rapporteurs: [REDACTED] x				
	Opmerking: Wandelaar met een loslopende hond pv aangezegd. Zag een ree wegvlughten en werd zo geattendeerd op deze loslopende hond.				
13-02-2021 13:44	W.v.Str., Verboden grond, Met loslopende hond	Broekhuizerlaan -, Leersum	1	0	0
13-02-2021 13:44	W.v.Str., Verboden grond, Met loslopende hond	Broekhuizerlaan -, Leersum	1	0	0
	Rapporteurs: [REDACTED] x				
	Opmerking: Man op ijs met een loslopende hond.ws gegeven en hond laten aanlijnen.				
12-02-2021 14:10	W.v.Str., Verboden grond, Met loslopende hond	Broekhuizerlaan -, Leersum	1	0	1
12-02-2021 14:10	W.v.Str., Verboden grond, Met loslopende hond	Broekhuizerlaan -, Leersum	1	0	1
	Rapporteurs: [REDACTED] x				
	Opmerking: een man en een vrouw met een loslopende hond aangesproken. De man een PV aangezegd voor de los lopende hond.				
12-02-2021 13:31	W.v.Str., Verboden grond, Met loslopende hond	Valkenheide -, Leersum	3	2	1
12-02-2021 13:31	W.v.Str., Verboden grond, Met loslopende hond	Valkenheide -, Leersum	3	2	1
	Rapporteurs: [REDACTED] x				
	Opmerking: 2 vrouwen waren op de akker buiten wegen en paden met een loslopende hond aan het spelen. 2x WS voor buiten wegen en paden en een PV voor de los lopende hond.				
12-02-2021 13:17	W.v.Str., Verboden grond, Met loslopende hond	Valkenheide -, Maarsbergen	1	0	1
12-02-2021 13:17	W.v.Str., Verboden grond, Met loslopende hond	Valkenheide -, Maarsbergen	1	0	1
	Rapporteurs: [REDACTED] x				
	Opmerking: jonge man met een loslopende hond een PV aangezegd Verdachte was raakte nogal geïrriteerd, wilde geen adres opgeven, luisterde slecht en wilde zijn rechten van een raadsman e.d. niet meer horen. Maakte nog een keer een opmerking over een kanker idioot. heb hem uitdrukkelijk gevraagd of dat aan mij gericht was maar verdachte gaf aan dat het algemeen bedoeld was. ongeveer 2 uur later zagen wij verdachte in een auto bij Park Broekhuizen. Verdachte kwam naar ons toe en bood zijn excuses aan voor zijn gedrag eerder tijdens het uitschrijven van het PV				
12-02-2021 12:40	W.v.Str., Verboden grond, Met loslopende hond	M.C.Verloopweg -, Leersum	1	1	0
12-02-2021 12:40	W.v.Str., Verboden grond, Met loslopende hond	M.C.Verloopweg -, Leersum	1	1	0





























Datum	Gedraging	Adres	CT	WS	PV
	Rapporteurs: [REDACTED] x				
	Opmerking: man met een loslopende hond op het randje van het bos een WS gegeven				
09-02-2021 10:00	W.v.Str., Verboden grond, Met loslopende hond	Maarsbergseweg -, Leersum	6	6	0
09-02-2021 10:00	W.v.Str., Verboden grond, Met loslopende hond	Maarsbergseweg -, Leersum	6	6	0
	Rapporteurs: [REDACTED] x				
	Opmerking: Op de eerder genoemde datum en tijd in het leersumsveld 2 honden los 2 ruiters en 2 mensen buiten wegen en paden. Allen een ws gegeven				
07-02-2021 16:29	W.v.Str., Verboden grond, Met loslopende hond	Maarsbergseweg -, Leersum	1	0	0
07-02-2021 16:29	W.v.Str., Verboden grond, Met loslopende hond	Maarsbergseweg -, Leersum	1	0	0
	Rapporteurs: [REDACTED] x				
	Opmerking: Wandelaar met loslopende hond ws gegeven en hond laten aanlijnen. Dacht dat bij sneeuw andere regels golden.				
07-02-2021 14:15	W.v.Str., Verboden grond, Met loslopende hond	Bosweg -, Elst Ut	1	0	0
07-02-2021 14:15	W.v.Str., Verboden grond, Met loslopende hond	Bosweg -, Elst Ut	1	0	0
	Rapporteurs: [REDACTED] x				
	Opmerking: Wandelaar met loslopende hond ws gegeven en hond laten aanlijnen.				
06-02-2021 14:37	W.v.Str., Verboden grond, Met loslopende hond	Bergweg -, Amerongen	1	0	0
06-02-2021 14:37	W.v.Str., Verboden grond, Met loslopende hond	Bergweg -, Amerongen	1	0	0
	Rapporteurs: [REDACTED] x				
	Opmerking: Wandelaar met loslopende hond ws gegeven en hond laten aanlijnen.				
31-01-2021 11:45	W.v.Str., Verboden grond, Met loslopende hond	Boswachterij Leersum, Leersumse Veld -, Leersum	1	0	1
31-01-2021 11:45	W.v.Str., Verboden grond, Met loslopende hond	Boswachterij Leersum, Leersumse Veld -, Leersum	1	0	1
	Rapporteurs: [REDACTED] x				
	Opmerking: Wandelaars met een loslopende hond in begrazingsgebied., Deed hond snel aan de riem toen ik aan kwam rijden.				
31-01-2021 09:56	W.v.Str., Verboden grond, Met loslopende hond	Overbergselaan -, Amerongen	1	0	1
31-01-2021 09:56	W.v.Str., Verboden grond, Met loslopende hond	Overbergselaan -, Amerongen	1	0	1
	Rapporteurs: [REDACTED] x				
	Opmerking: Wandelaar met een loslopende hond in aanlijng gebied.				
31-01-2021 09:41	W.v.Str., Verboden grond, Met loslopende hond	Slaperdijk - (Overberg - Utrechtse Heuvelrug) -, Overberg	1	0	1
31-01-2021 09:41	W.v.Str., Verboden grond, Met loslopende hond	Slaperdijk - (Overberg - Utrechtse Heuvelrug) -, Overberg	1	0	1
	Rapporteurs: [REDACTED] x				
	Opmerking: Hardlopers met een loslopende hond pv aangezegd. Kon geen id tonen. Voldeed hier later wel aan.				
31-01-2021 09:32	W.v.Str., Verboden grond, Met loslopende hond	Eindseweg -, Overberg	1	1	0
31-01-2021 09:32	W.v.Str., Verboden grond, Met loslopende hond	Eindseweg -, Overberg	1	1	0
	Rapporteurs: [REDACTED] x				
	Opmerking: Wandelaar op landgoed De Laan met loslopende hond ws gegeven en hond laten aanlijnen.				
30-01-2021 16:48	W.v.Str., Verboden grond, Met loslopende hond	Noorderlaan -, Elst	1	0	1
30-01-2021 16:48	W.v.Str., Verboden grond, Met loslopende hond	Noorderlaan -, Elst	1	0	1
	Rapporteurs: [REDACTED] x				
	Opmerking: Hardloper met een loslopende hond op de Elsterkop. Verdachte weigerde iedere medewerking. Gaf uiteindelijk zijn naam, maar wilde op vordering geen ID tonen. PV ID en loslopende hond.				
30-01-2021 14:39	W.v.Str., Verboden grond, Met loslopende hond	Zevenlindenweg -, Baarn	1	0	0
30-01-2021 14:39	W.v.Str., Verboden grond, Met loslopende hond	Zevenlindenweg -, Baarn	1	0	0

Datum	Gedraging	Adres	CT	WS	PV
Rapporteurs: [REDACTED] x					
Opmerking: Wandelaars met een loslopend hondje op De Stulp. Waren al door andere bekeurde persoon gewaarschuwd echter het lukte niet om de hond bij zich te krijgen. De hond bleef op 1 meter afstand van de eigenaresse. Haar eerst de gelegenheid geboden de hond te vangen. Omdat daarna een stel mtb-ers ons pad kruisten volstaan met ws.					
30-01-2021 14:20	W.v.Str., Verboden grond, Met loslopende hond	Pijnenburg -, Baarn	1	0	1
30-01-2021 14:20	W.v.Str., Verboden grond, Met loslopende hond	Pijnenburg -, Baarn	1	0	1
Rapporteurs: [REDACTED] x					
Opmerking: Wandelaar met een loslopende hond over De Stulp pv aangezegd. Dat dat aanlijngebod alleen gold tussen de veeroosters. Verdachte was zeer lastig en werkie absoluut bij alles tegen.					
30-01-2021 14:10	W.v.Str., Verboden grond, Met loslopende hond	Stulpselaan -, Baarn	1	0	1
30-01-2021 14:10	W.v.Str., Verboden grond, Met loslopende hond	Stulpselaan -, Baarn	1	0	1
Rapporteurs: [REDACTED] x					
Opmerking: Bezoeker op De Stulp met een loslopende hond pv aangezegd.					
30-01-2021 11:20	W.v.Str., Verboden grond, Met loslopende hond	Boswachterij Amerongse Berg -, Amerongen	1	0	1
30-01-2021 11:20	W.v.Str., Verboden grond, Met loslopende hond	Boswachterij Amerongse Berg -, Amerongen	1	0	1
Rapporteurs: [REDACTED] x					
Opmerking: Wandelaars met twee loslopende honden in aanlijngebied pv aangezegd.					
29-01-2021 16:40	W.v.Str., Verboden grond, Met loslopende hond	Bergweg -, Amerongen	1	0	0
29-01-2021 16:40	W.v.Str., Verboden grond, Met loslopende hond	Bergweg -, Amerongen	1	0	0
Rapporteurs: [REDACTED] x					
Opmerking: Wandelaar met loslopende hond aan de voet ws gegeven en hond laten aanlijnen.					
24-01-2021 14:50	W.v.Str., Verboden grond, Met loslopende hond	Scherpenzeelseweg -, Leersum	1	0	1
24-01-2021 14:50	W.v.Str., Verboden grond, Met loslopende hond	Scherpenzeelseweg -, Leersum	1	0	1
Rapporteurs: [REDACTED] x					
Opmerking: Wandelaar met drie loslopende honden pv aangezegd.					
24-01-2021 14:40	W.v.Str., Verboden grond, Met loslopende hond	Bergweg - (Amerongen - Utrechtse Heuvelrug) -, Leersum	1	0	1
24-01-2021 14:40	W.v.Str., Verboden grond, Met loslopende hond	Bergweg - (Amerongen - Utrechtse Heuvelrug) -, Leersum	1	0	1
Rapporteurs: [REDACTED] x					
Opmerking: Wandelaar met een loslopende hond in aanlijngebied (UL) pv aangezegd.					
24-01-2021 14:21	W.v.Str., Verboden grond, Met loslopende hond	Scherpenzeelseweg -, Leersum	1	0	0
24-01-2021 14:21	W.v.Str., Verboden grond, Met loslopende hond	Scherpenzeelseweg -, Leersum	1	0	0
Rapporteurs: [REDACTED] x					
Opmerking: Loslopende hond op de Hoge Ginkel. Eigenaar ws gegeven en hond laten aanlijnen.					
24-01-2021 10:49	W.v.Str., Verboden grond, Met loslopende hond	Heulweg -, Leersum	1	0	0
24-01-2021 10:49	W.v.Str., Verboden grond, Met loslopende hond	Heulweg -, Leersum	1	0	0
Rapporteurs: [REDACTED] x					
Opmerking: Wandelaar met loslopende hond aan de voet ws gegeven en hond laten aanlijnen.					
24-01-2021 09:57	W.v.Str., Verboden grond, Met loslopende hond	Bosweg -, Elst Ut	1	0	0
24-01-2021 09:57	W.v.Str., Verboden grond, Met loslopende hond	Bosweg -, Elst Ut	1	0	0
Rapporteurs: [REDACTED] x					
Opmerking: Wandelaar met loslopende hond aan de voet ws gegeven en hond laten aanlijnen.					































Datum	Gedraging	Adres	CT	WS	PV
23-01-2021 14:33	 W.v.Str., Verboden grond, Met loslopende hond	Boswachterij Amerongense berg -, Overberg	1	0	0
23-01-2021 14:33	 W.v.Str., Verboden grond, Met loslopende hond	Boswachterij Amerongense berg -, Overberg	1	0	0
Rapporteurs:  x					
Opmerking: Jongen met loslopende hond ws gegeven en hond laten aanlijnen.					
23-01-2021 10:10	 W.v.Str., Verboden grond, Met loslopende hond	Boswachterij Amerongense berg -, Elst	1	0	1
23-01-2021 10:10	 W.v.Str., Verboden grond, Met loslopende hond	Boswachterij Amerongense berg -, Elst	1	0	1
Rapporteurs:  x					
Opmerking: Mountainbiker meteen loslopende hond over het mlb parcours pv aangezegd. De hond liep ver voor verdachte over het parcours omloop Amerongen. Hond werd aangeliind en verdachte ging met hond terug naar de Bergweg.					
22-01-2021 13:30	 W.v.Str., Verboden grond, Met loslopende hond	Zeisterweg -, Woudenberg	1	1	0
22-01-2021 13:30	 W.v.Str., Verboden grond, Met loslopende hond	Zeisterweg -, Woudenberg	1	1	0
Rapporteurs:  x					
Opmerking:					
22-01-2021 13:30	 W.v.Str., Verboden grond, Met loslopende hond	Zeisterweg -, Woudenberg	1	1	0
22-01-2021 13:30	 W.v.Str., Verboden grond, Met loslopende hond	Zeisterweg -, Woudenberg	1	1	0
Rapporteurs:  x					
Opmerking: een man en vrouw, in een bosgebied waar de hond los mag, aangesproken dat ze de hond niet vrij in het bos buiten de paden mogen laten lopen. Ze hadden een herdershond bij zich die wij ongeveer 50 meter naast het pad in het bos zagen lopen.					
16-01-2021 16:34	 W.v.Str., Verboden grond, Met loslopende hond	Maarsbergseweg - (Leersum - Utrechtse Heuvelrug) -, Leersum	1	0	1
16-01-2021 16:34	 W.v.Str., Verboden grond, Met loslopende hond	Maarsbergseweg - (Leersum - Utrechtse Heuvelrug) -, Leersum	1	0	1
Rapporteurs:  x					
Opmerking: een man met een loslopende hond een PV aangezegd					
16-01-2021 16:28	 W.v.Str., Verboden grond, Met loslopende hond	Heulweg -, Leersum	1	0	1
16-01-2021 16:28	 W.v.Str., Verboden grond, Met loslopende hond	Heulweg -, Leersum	1	0	1
Rapporteurs:  x					
Opmerking: een man een PV aangezegd omdat hij zijn 2 honden niet aan de lijn had.					
10-01-2021 15:27	 W.v.Str., Verboden grond, Met loslopende hond	Boswachterij Amerongense berg -, Overberg	1	0	0
10-01-2021 15:27	 W.v.Str., Verboden grond, Met loslopende hond	Boswachterij Amerongense berg -, Overberg	1	0	0
Rapporteurs:  x					
Opmerking: Wandelaars met een loslopende hond een ws gegeven en hond laten aanlijnen.					
10-01-2021 14:59	 W.v.Str., Verboden grond, Met loslopende hond	Bosweg -, Elst Ut	1	0	0
10-01-2021 14:59	 W.v.Str., Verboden grond, Met loslopende hond	Bosweg -, Elst Ut	1	0	0
Rapporteurs:  x					
Opmerking: Wandelaars met een loslopende hond ws gegeven en hond laten aanlijnen.					
09-01-2021 16:50	 W.v.Str., Verboden grond, Met loslopende hond	M.C.Verloopweg -, Leersum	1	0	1
09-01-2021 16:50	 W.v.Str., Verboden grond, Met loslopende hond	M.C.Verloopweg -, Leersum	1	0	1
Rapporteurs:  x					
Opmerking: Wandelaars met twee loslopende jachthonden, strulend door het bos pv aangezegd. Hadden geen borden gezien, waren tevens verdwaald. Route naar auto meegegeven.					
09-01-2021 10:00	 W.v.Str., Verboden grond, Met loslopende hond	Zevenlindenweg -, Lage Vuursche	3	3	0
09-01-2021 10:00	 W.v.Str., Verboden grond, Met loslopende hond	Zevenlindenweg -, Lage	3	3	0

Datum	Gedraging	Adres	CT	WS	PV
	Rapporteurs: [REDACTED] x	Vuursche			
	Opmerking: Op de eerder genoemde locatie zag ik verbalisant 3x een hond los lopen. Allen een waarschuwing geven. De honden liepen netjes bij de baas.				
03-01-2021 15:28	W.v.Str., Verboden grond, Met loslopende hond	Bosweg -, Amerongen	1	0	1
03-01-2021 15:28	W.v.Str., Verboden grond, Met loslopende hond	Bosweg -, Amerongen	1	0	1
	Rapporteurs: [REDACTED] x				
	Opmerking: Wandelaar met een loslopende hond in aanliggebied pv aangezegd.				
03-01-2021 14:30	W.v.Str., Verboden grond, Met loslopende hond	Heulweg - (Woudenberg - Woudenberg) -, Woudenberg	1	0	0
03-01-2021 14:30	W.v.Str., Verboden grond, Met loslopende hond	Heulweg - (Woudenberg - Woudenberg) -, Woudenberg	1	0	0
	Rapporteurs: [REDACTED] x				
	Opmerking: Wandelaar met loslopende hondje aan de voet ws gegeven en hond laten aanlijnen.				
03-01-2021 14:22	W.v.Str., Verboden grond, Met loslopende hond	Heulweg -, Leersum	1	0	0
03-01-2021 14:22	W.v.Str., Verboden grond, Met loslopende hond	Heulweg -, Leersum	1	0	0
	Rapporteurs: [REDACTED] x				
	Opmerking: Wandelaar met loslopende hondje aan de voet ws gegeven en hond laten aanlijnen.				
03-01-2021 14:15	W.v.Str., Verboden grond, Met loslopende hond	Leersumseveld -, Leersum	1	1	0
03-01-2021 14:15	W.v.Str., Verboden grond, Met loslopende hond	Leersumseveld -, Leersum	1	1	0
	Rapporteurs: [REDACTED] x				
	Opmerking: Wandelaar met een loslopend beestje op mindervalidepad. Bleek uiteindelijk toch een hondje te zijn, dus had aangeliend moeten zijn. Besloten te volstaan met een ws.				
02-01-2021 16:38	W.v.Str., Verboden grond, Met loslopende hond	Valkenheide -, Maarsbergen	1	0	0
02-01-2021 16:38	W.v.Str., Verboden grond, Met loslopende hond	Valkenheide -, Maarsbergen	1	0	0
	Rapporteurs: [REDACTED] x				
	Opmerking: Bezoekers met een loslopend hondje aan de voet ws gegeven en hond laten aanlijnen.				
02-01-2021 15:20	W.v.Str., Verboden grond, Met loslopende hond	Boswachterij Austerlitz -, Zeist	1	0	1
02-01-2021 15:20	W.v.Str., Verboden grond, Met loslopende hond	Boswachterij Austerlitz -, Zeist	1	0	1
	Rapporteurs: [REDACTED] x				
	Opmerking: Hardloper en fietser met een loslopende hond. Hadden geen riem bij zich. Liepen dwars door aanliggebied. Ws voor fietser en pv voor loslopende hond.				
02-01-2021 13:36	W.v.Str., Verboden grond, Met loslopende hond	Heulweg -, Leersum	1	0	0
02-01-2021 13:36	W.v.Str., Verboden grond, Met loslopende hond	Heulweg -, Leersum	1	0	0
	Rapporteurs: [REDACTED] x				
	Opmerking: Wandelaar met loslopende hond ws gegeven en hond laten aanlijnen. Had op internet gezocht en was van mening in een losloopegebied te wandelen.				
02-01-2021 13:30	W.v.Str., Verboden grond, Met loslopende hond	Altena -, Leersum	1	0	0
02-01-2021 13:30	W.v.Str., Verboden grond, Met loslopende hond	Altena -, Leersum	1	0	0
	Rapporteurs: [REDACTED] x				
	Opmerking: Wandelaar met loslopende hond aan de voet ws gegeven en hond laten aanlijnen.				
02-01-2021 12:10	W.v.Str., Verboden grond, Met loslopende hond	Scherpenzeelseweg -, Leersum	1	0	0
02-01-2021 12:10	W.v.Str., Verboden grond, Met loslopende hond	Scherpenzeelseweg -, Leersum	1	0	0
	Rapporteurs: [REDACTED] x				
	Opmerking: Bezoekers met een loslopende hond ws gegeven en hond laten aanlijnen.				
01-01-2021 15:35	W.v.Str., Verboden grond, Met loslopende hond	Boswachterij Amerongense berg -, Amerongen	1	0	0

Datum	Gedraging	Adres	CT	WS	PV
01-01-2021 15:35	 W.v.Str., Verboden grond, Met loslopende hond	Boswachterij Amerongense berg -, Amerongen	1	0	0
	Rapporteurs:  x				
	Opmerking: Wandelaar met loslopende hond ws gegeven en hond laten aanlijnen.				
01-01-2021 14:15	 W.v.Str., Verboden grond, Met loslopende hond	Valkenheide -, Leersum	1	1	0
01-01-2021 14:15	 W.v.Str., Verboden grond, Met loslopende hond	Valkenheide -, Leersum	1	1	0
	Rapporteurs:  x				
	Opmerking: Wandelaar met een loslopende hond aan de voet op mindervalidepad ws gegeven en hond laten aanlijnen. Gegevens genoteerd.				
01-01-2021 11:16	 W.v.Str., Verboden grond, Met loslopende hond	Zevenlindenweg -, Lage Vuursche	1	1	0
01-01-2021 11:16	 W.v.Str., Verboden grond, Met loslopende hond	Zevenlindenweg -, Lage Vuursche	1	1	0
	Rapporteurs:  x				
	Opmerking: Wandelaar met een loslopende hond aan de voet ws gegeven en hond laten aanlijnen.				
01-01-2021 10:42	 W.v.Str., Verboden grond, Met loslopende hond	Soesdijkerweg -, Den Dolder	2	0	0
01-01-2021 10:42	 W.v.Str., Verboden grond, Met loslopende hond	Soesdijkerweg -, Den Dolder	2	0	0
	Rapporteurs:  x				
	Opmerking: Twee wandelaars die vanaf de parkeerplaats hun honden onaangelynd het Nonnenland in lieten lopen ws gegeven en de honden laten aanlijnen. Stonden zelf nog voor het bord. Uitleg gegeven.				
30-12-2020 15:58	 W.v.Str., Verboden grond, Met loslopende hond	Heulweg - (Leersum - Utrechtse Heuvelrug) -, Leersum	1	0	1
30-12-2020 15:58	 W.v.Str., Verboden grond, Met loslopende hond	Heulweg - (Leersum - Utrechtse Heuvelrug) -, Leersum	1	0	1
	Rapporteurs:  x				
	Opmerking: een man en een vrouw een PV voor de loslopende hond				
29-12-2020 14:45	 W.v.Str., Verboden grond, Met loslopende hond	Bergweg - (Leersum - Utrechtse Heuvelrug) -, Amerongen	1	0	1
29-12-2020 14:45	 W.v.Str., Verboden grond, Met loslopende hond	Bergweg - (Leersum - Utrechtse Heuvelrug) -, Amerongen	1	0	1
	Rapporteurs:  x				
	Opmerking: een gezin met twee loslopende honden. Vader nam de PV op zich				
29-12-2020 14:27	 W.v.Str., Verboden grond, Met loslopende hond	Veenseweg -, Amerongen	1	0	1
29-12-2020 14:27	 W.v.Str., Verboden grond, Met loslopende hond	Veenseweg -, Amerongen	1	0	1
	Rapporteurs:  x				
	Opmerking: een PV voor een niet aangelynde hond				
29-12-2020 14:15	 W.v.Str., Verboden grond, Met loslopende hond	Scherpenzeelseweg -, Leersum	1	0	1
29-12-2020 14:15	 W.v.Str., Verboden grond, Met loslopende hond	Scherpenzeelseweg -, Leersum	1	0	1
	Rapporteurs:  x				
	Opmerking: Wandelaar met twee loslopende honden pv aangezegd.				
29-12-2020 13:49	 W.v.Str., Verboden grond, Met loslopende hond	Utrechtse Spoor -, Overberg	1	1	0
29-12-2020 13:49	 W.v.Str., Verboden grond, Met loslopende hond	Utrechtse Spoor -, Overberg	1	1	0
	Rapporteurs:  x				
	Opmerking: Wandelaar met loslopende hond aan de voet ws gegeven en hond laten aanlijnen.				
29-12-2020 13:49	 W.v.Str., Verboden grond, Met loslopende hond	Heulweg -, Leersum	2	1	1
29-12-2020 13:49	 W.v.Str., Verboden grond, Met loslopende hond	Heulweg -, Leersum	2	1	1
	Rapporteurs:  x				
	Opmerking: een gezin met 3 loslopende honden een PV voor de honden en een WS voor geen ID				

Datum	Gedraging	Adres	CT	WS	PV
29-12-2020 12:50	 W.v.Str., Verboden grond, Met loslopende hond	Boswachterij Amerongse Berg -, Overberg	1	0	1
29-12-2020 12:50	 W.v.Str., Verboden grond, Met loslopende hond	Boswachterij Amerongse Berg -, Overberg	1	0	1
Rapporteurs:  x					
Opmerking: Wandelaar met een loslopende hond op grote afstand van haar pv aangezegd en hond laten aanlijnen. Had de bordenniet gezien.					
29-12-2020 12:30	 W.v.Str., Verboden grond, Met loslopende hond	Bosweg -, Amerongen	1	0	1
29-12-2020 12:30	 W.v.Str., Verboden grond, Met loslopende hond	Bosweg -, Amerongen	1	0	1
Rapporteurs:  x					
Opmerking: Wandelaar met een loslopende hond. Wist dat daar aanlijng gebied was. Pv aangezegd en hond laten aanlijnen.					
28-12-2020 14:55	 W.v.Str., Verboden grond, Met loslopende hond	Kampweg -, Zeist	1	0	1
28-12-2020 14:55	 W.v.Str., Verboden grond, Met loslopende hond	Kampweg -, Zeist	1	0	1
Rapporteurs:  x					
Opmerking: 2 dames met 2 loslopende honden 1 PV gegeven					
26-12-2020 13:18	 W.v.Str., Verboden grond, Met loslopende hond	Maarsbergseweg - (Leersum - Utrechtse Heuvelrug) -, Woudenberg	2	1	1
26-12-2020 13:18	 W.v.Str., Verboden grond, Met loslopende hond	Maarsbergseweg - (Leersum - Utrechtse Heuvelrug) -, Woudenberg	2	1	1
Rapporteurs:  x					
Opmerking: een man met 2 kleine kinderen en een loslopende hond een PV voor de hond en een WS voor geen ID kunnen tonen					
25-12-2020 15:03	 W.v.Str., Verboden grond, Met loslopende hond	Dijkstraat-west -, Veenendaal	1	0	0
25-12-2020 15:03	 W.v.Str., Verboden grond, Met loslopende hond	Dijkstraat-west -, Veenendaal	1	0	0
Rapporteurs:  x					
Opmerking: Wandelaars met een loslopende hond ws gegeven en hond laten aanlijnen. Teven ws COVID 19 lvm grootte groep.					
25-12-2020 12:55	 W.v.Str., Verboden grond, Met loslopende hond	Boswachterij Leersum (Leersumse Veld) -, Leersum	1	0	1
25-12-2020 12:55	 W.v.Str., Verboden grond, Met loslopende hond	Boswachterij Leersum (Leersumse Veld) -, Leersum	1	0	1
Rapporteurs:  x					
Opmerking: Wandelaar met een loslopende hond struinend door het begrazingsgebied pv aangezegd.					
25-12-2020 11:05	 W.v.Str., Verboden grond, Met loslopende hond	Zevenlindenweg -, Lage Vuursche	1	1	0
25-12-2020 11:05	 W.v.Str., Verboden grond, Met loslopende hond	Zevenlindenweg -, Lage Vuursche	1	1	0
Rapporteurs:  x					
Opmerking: Wandelaar met loslopende hond ws gegeven en hond laten aanlijnen.					
24-12-2020 10:13	 W.v.Str., Verboden grond, Met loslopende hond	Atena -, Maarsbergen	1	0	0
24-12-2020 10:13	 W.v.Str., Verboden grond, Met loslopende hond	Atena -, Maarsbergen	1	0	0
Rapporteurs:  x					
Opmerking: Melding dat de honden van  weer losliepen in het bos. Bleek dat de eigenaar zijn honden uitliet en geen riem of lijn bij zich had. Een en ander gezien door collega SBB. De verdachte thuis aangesproken over deze overtreding. Meneer vindt dat hij zijn honden de ruimte moet geven en ontkent niet dat ze achter wild aan zullen gaan. Verdachte is aangeschreven door de RUD op grond van de Wnb waarin hem duidelijk is gemaakt wat zijn zorgplicht is. Van dit voorval zal rapport worden opgemaakt voor de RUD.					
21-12-2020 09:50	 W.v.Str., Verboden grond, Met loslopende hond	Scherpenzeelseweg - (Leersum - Utrechtse Heuvelrug) -, Leersum	2	2	0
21-12-2020 09:50	 W.v.Str., Verboden grond, Met loslopende hond	Scherpenzeelseweg - (Leersum - Utrechtse Heuvelrug) -, Leersum	2	2	0
Rapporteurs:  x					
Opmerking: een man een WS gegeven voor het niet aan de lijn hebben van de hond en een WS voor geen ID kunnen tonen					

Datum	Gedraging	Adres	CT	WS	PV
20-12-2020 15:45	W.v.Str., Verboden grond, Met loslopende hond	Maarsbergseweg -, Doorn	1	1	0
20-12-2020 15:45	W.v.Str., Verboden grond, Met loslopende hond	Maarsbergseweg -, Doorn	1	1	0
	Rapporteurs:				
	Opmerking: Wandelaar met loslopende hond in de Kaapse Bossen ws gegeven.				
20-12-2020 15:20	W.v.Str., Verboden grond, Met loslopende hond	Maarsbergseweg - (Doorn - Utrechtse Heuvelrug) -, Doorn	1	0	1
20-12-2020 15:20	W.v.Str., Verboden grond, Met loslopende hond	Maarsbergseweg - (Doorn - Utrechtse Heuvelrug) -, Doorn	1	0	1
	Rapporteurs:				
	Opmerking: Wandelaars met twee loslopende honden bij de toren. Honden liepen kriskras door de bosvakken en kwamen agressief in mijn richting rennen. Dit beloond met een pv voor de eigenaar.				
20-12-2020 13:45	W.v.Str., Verboden grond, Met loslopende hond	Maarsbergseweg -, Leersum	1	0	1
20-12-2020 13:45	W.v.Str., Verboden grond, Met loslopende hond	Maarsbergseweg -, Leersum	1	0	1
	Rapporteurs:				
	Opmerking: Met een loslopende hond in het begrazingsgebied Leersumse Veld.				
20-12-2020 09:32	W.v.Str., Verboden grond, Met loslopende hond	Rijksstraatweg -, Leersum	1	0	0
20-12-2020 09:32	W.v.Str., Verboden grond, Met loslopende hond	Rijksstraatweg -, Leersum	1	0	0
	Rapporteurs:				
	Opmerking: Wandelaar met loslopende hond ws gegeven en hond laten aanlijnen.				
19-12-2020 16:15	W.v.Str., Verboden grond, Met loslopende hond	Utrechtse Spoor -, Overberg	1	0	1
19-12-2020 16:15	W.v.Str., Verboden grond, Met loslopende hond	Utrechtse Spoor -, Overberg	1	0	1
	Rapporteurs:				
	Opmerking: Fietser buiten aangegeven paden met een loslopende hond pv aangezegd.				
19-12-2020 13:16	W.v.Str., Verboden grond, Met loslopende hond	Maarsbergseweg -, Doorn	1	1	0
19-12-2020 13:16	W.v.Str., Verboden grond, Met loslopende hond	Maarsbergseweg -, Doorn	1	1	0
	Rapporteurs:				
	Opmerking: Wandelaar met een loslopende hond ws gegeven, gegevens genoteerd en hond laten aanlijnen.				
19-12-2020 12:40	W.v.Str., Verboden grond, Met loslopende hond	Maarsbergseweg -, Doorn	1	0	1
19-12-2020 12:40	W.v.Str., Verboden grond, Met loslopende hond	Maarsbergseweg -, Doorn	1	0	1
	Rapporteurs:				
	Opmerking: Wandelaar met loslopende hond in de Kaapse Bossen. Bij controle bleek verdachte al in 2 x eerder pv gehad te hebben voor zelfde feit. Pv wordt opgemaakt.				
19-12-2020 09:10	W.v.Str., Verboden grond, Met loslopende hond	Boswachterij Amerongse Berg -, Overberg	1	0	1
19-12-2020 09:10	W.v.Str., Verboden grond, Met loslopende hond	Boswachterij Amerongse Berg -, Overberg	1	0	1
	Rapporteurs:				
	Opmerking: Hardlooper met een loslopende hond in aanlijng gebied pv aangezegd. Had geen riem bij zich, dus met afzellint verder laten rennen.				
19-12-2020 08:59	W.v.Str., Verboden grond, Met loslopende hond	Dwarsweg -, Overberg	1	1	0
19-12-2020 08:59	W.v.Str., Verboden grond, Met loslopende hond	Dwarsweg -, Overberg	1	1	0
	Rapporteurs:				
	Opmerking:				
18-12-2020 13:15	W.v.Str., Verboden grond, Met loslopende hond	Maarsbergseweg - (Doorn - Utrechtse Heuvelrug) -, Doorn	1	0	0
18-12-2020 13:15	W.v.Str., Verboden grond, Met loslopende hond	Maarsbergseweg - (Doorn - Utrechtse Heuvelrug) -, Doorn	1	0	0
	Rapporteurs:				

Datum	Gedraging	Adres	CT	WS	PV
Opmerking: Twee wandelaars met een loslopende hond ws gegeven en hond laten aanlijnen. Waren van mening dat ze in het losloopgebied liepen.					
13-12-2020 15:17	 W.v.Str., Verboden grond, Met loslopende hond	Stulpselaan -, Baarn	1	0	1
13-12-2020 15:17	 W.v.Str., Verboden grond, Met loslopende hond	Stulpselaan -, Baarn	1	0	1
Rapporteurs:  x					
Opmerking: een vrouw een PV gegeven voor het niet aan de lijn hebben van de hond. Bleek een Engels gezin te zijn die al 4 jaar in Nederland woont voor hun werk.					
13-12-2020 15:08	 W.v.Str., Verboden grond, Met loslopende hond	Zevenlindenweg -, Baarn	1	0	1
13-12-2020 15:08	 W.v.Str., Verboden grond, Met loslopende hond	Zevenlindenweg -, Baarn	1	0	1
Rapporteurs:  x					
Opmerking: een man en vrouw met een niet aangeliijnde hond een PV aangezegd. Meneer was erg verbolgen en kortaf.					
13-12-2020 14:56	 W.v.Str., Verboden grond, Met loslopende hond	Zevenlindenweg -, Baarn	2	1	1
13-12-2020 14:56	 W.v.Str., Verboden grond, Met loslopende hond	Zevenlindenweg -, Baarn	2	1	1
Rapporteurs:  x					
Opmerking: een jong gezin en een ouder echtpaar liepen met 2 loslopende honden op de Stulp. 1x WS en 1x PV					
12-12-2020 16:12	 W.v.Str., Verboden grond, Met loslopende hond	M.C.Verloopweg - (Leersum - Utrechtse Heuvelrug) -, Leersum	2	1	1
12-12-2020 16:12	 W.v.Str., Verboden grond, Met loslopende hond	M.C.Verloopweg - (Leersum - Utrechtse Heuvelrug) -, Leersum	2	1	1
Rapporteurs:  x					
Opmerking: een manlike hardloper met een niet aangeliijnde hond een PV voor de hond en een WS voor geen ID					
06-12-2020 11:25	 W.v.Str., Verboden grond, Met loslopende hond	Boswachterij Austerlitz -, Zeist	1	0	1
06-12-2020 11:25	 W.v.Str., Verboden grond, Met loslopende hond	Boswachterij Austerlitz -, Zeist	1	0	1
Rapporteurs:  x					
Opmerking: Wandelaar met een loslopende hond in het aanlijnggebied pv aangezegd.					
06-12-2020 09:01	 W.v.Str., Verboden grond, Met loslopende hond	Veenseweg -, Amerongen	1	1	0
06-12-2020 09:01	 W.v.Str., Verboden grond, Met loslopende hond	Veenseweg -, Amerongen	1	1	0
Rapporteurs:  x					
Opmerking: Wandelaar met loslopende hond aan de voet ws gegeven en hond laten aanlijnen.					
05-12-2020 12:03	 W.v.Str., Verboden grond, Met loslopende hond	Scherpenzeelseweg -, Leersum	1	0	0
05-12-2020 12:03	 W.v.Str., Verboden grond, Met loslopende hond	Scherpenzeelseweg -, Leersum	1	0	0
Rapporteurs:  x					
Opmerking: Wandelaars met een loslopende hond ws gegeven en hond laten aanlijnen. Waren net het aanlijnggebied in gelopen.					
05-12-2020 11:20	 W.v.Str., Verboden grond, Met loslopende hond	Heulweg -, Leersum	1	1	0
05-12-2020 11:20	 W.v.Str., Verboden grond, Met loslopende hond	Heulweg -, Leersum	1	1	0
Rapporteurs:  x					
Opmerking: Wandelaar met een loslopende hond aan de voet ws gegeven en hond laten aanlijnen. Meneer reageerde heel opstandig en kwam al snel in een hoog escalatie niveau. Hem met aangeliijnde hond weggestuurd.					
05-12-2020 10:55	 W.v.Str., Verboden grond, Met loslopende hond	Leersumse Veld -, Leersum	1	0	1
05-12-2020 10:55	 W.v.Str., Verboden grond, Met loslopende hond	Leersumse Veld -, Leersum	1	0	1
Rapporteurs:  x					
Opmerking: Wandelaar met twee loslopende teckels binnen het begrazingsgebied pv aangezegd.					
29-11-2020 15:45	 W.v.Str., Verboden grond, Met loslopende hond	M.C.Verloopweg -, Leersum	1	0	0
29-11-2020 15:45	 W.v.Str., Verboden grond, Met loslopende hond	M.C.Verloopweg -, Leersum	1	0	0
Rapporteurs:  x					

Datum	Gedraging	Adres	CT	WS	PV
Opmerking: Wandelaar met loslopende hond aan de voet ws gegeven en hond laten aanlijnen.					
29-11-2020 15:30	W.v.Str., Verboden grond, Met loslopende hond	Altena - (Maarsbergen - Utrechtse Heuvelrug) -, Leersum	1	1	0
29-11-2020 15:30	W.v.Str., Verboden grond, Met loslopende hond	Altena - (Maarsbergen - Utrechtse Heuvelrug) -, Leersum	1	1	0
Rapporteurs: x					
Opmerking: Wandelaars met een loslopende hond ws gegevens, gegevens genoteerd en hond laten aanlijnen.					
29-11-2020 12:25	W.v.Str., Verboden grond, Met loslopende hond	Eikensteeg -, Maartensdijk	1	0	1
29-11-2020 12:25	W.v.Str., Verboden grond, Met loslopende hond	Eikensteeg -, Maartensdijk	1	0	1
Rapporteurs: x					
Opmerking: Wandelaars op Eyckenstein met een loslopende hond pv aangezegd.					
29-11-2020 11:30	W.v.Str., Verboden grond, Met loslopende hond	Zevenlindenweg -, Baarn	1	0	1
29-11-2020 11:30	W.v.Str., Verboden grond, Met loslopende hond	Zevenlindenweg -, Baarn	1	0	1
Rapporteurs: x					
Opmerking: Wandelaars op De Stulp met een struinende loslopende hond pv aangezegd.					
28-11-2020 09:43	W.v.Str., Verboden grond, Met loslopende hond	Veenseweg -, Amerongen	1	0	0
28-11-2020 09:43	W.v.Str., Verboden grond, Met loslopende hond	Veenseweg -, Amerongen	1	0	0
Rapporteurs: x					
Opmerking: Wandelaar met loslopende hond ws gegeven en hond laten aanlijnen.					
22-11-2020 17:10	W.v.Str., Verboden grond, Met loslopende hond	Middelweg -, Leersum	1	1	0
22-11-2020 17:10	W.v.Str., Verboden grond, Met loslopende hond	Middelweg -, Leersum	1	1	0
Rapporteurs: x					
Opmerking: Wandelaar met een loslopend kooikershondje ws gegeven en hond laten aanlijnen. Tevens ws voor zonsoudergang.					
22-11-2020 16:50	W.v.Str., Verboden grond, Met loslopende hond	Bremweg -, Leersum	1	0	1
22-11-2020 16:50	W.v.Str., Verboden grond, Met loslopende hond	Bremweg -, Leersum	1	0	1
Rapporteurs: x					
Opmerking: Zag ik een mij bekende verdachte weer met twee loslopende honden in het gebied Wilde Man. Deze man daar eerder voor bekeurd. Man was zeer opstandig en wilde zijn honden niet aanlijnen. Ook weigerde hij desgevorderd zijn id te tonen. Hem pv aangezegd voor loslopende honden en niet tonen ID. Betreffende verdachte, die woont aan dit gebied vindt dat hij recht heeft hier met zijn honden onaangeliynd te wandelen.					
22-11-2020 16:46	W.v.Str., Verboden grond, Met loslopende hond	Rijksstraatweg -, Leersum	1	1	0
22-11-2020 16:46	W.v.Str., Verboden grond, Met loslopende hond	Rijksstraatweg -, Leersum	1	1	0
Rapporteurs: x					
Opmerking: Wandelaar met een loslopende hond aan de voet in het gebied Wilde Man ws gegeven en hond laten aanlijnen. Gegevens verdachte genoteerd.					
22-11-2020 15:30	W.v.Str., Verboden grond, Met loslopende hond	Boswachterij Leersum -, Leersum	1	0	1
22-11-2020 15:30	W.v.Str., Verboden grond, Met loslopende hond	Boswachterij Leersum -, Leersum	1	0	1
Rapporteurs: x					
Opmerking: Wandelaar met een loslopende hond ver uit zijn zicht pv aangezegd.					
22-11-2020 15:18	W.v.Str., Verboden grond, Met loslopende hond	Heulweg -, Leersum	1	0	0
22-11-2020 15:18	W.v.Str., Verboden grond, Met loslopende hond	Heulweg -, Leersum	1	0	0
Rapporteurs: x					
Opmerking: Wandelaar met loslopende hond, wel met riem om de hals, ws gegeven en riem laten beethouden. Was binnen begrazingsgebied Leersumseveld					
21-11-2020 10:43	W.v.Str., Verboden grond, Met loslopende hond	Altena -, Leersum	1	0	0
21-11-2020 10:43	W.v.Str., Verboden grond, Met loslopende hond	Altena -, Leersum	1	0	0










































Datum	Gedraging	Adres	CT	WS	PV
Rapporteurs: [REDACTED] x					
Opmerking: Wandelaar met een loslopende Duitse herder aan de voet ws gegeven en hond laten aanlijnen.					
17-11-2020 11:20	W.v.Str., Verboden grond, Met loslopende hond	Hilversumsestraatweg -, Baarn	2	0	2
17-11-2020 11:20	W.v.Str., Verboden grond, Met loslopende hond	Hilversumsestraatweg -, Baarn	2	0	2
Rapporteurs: [REDACTED] x					
Opmerking: Op de eerder genoemde datum en tijd in de Hoge Vuursche zag ik verbalisant 2 personen met de honden trainen waar dit niet is toegestaan. Ze waren buiten wegen en paden. Allebei een pv gegeven					
15-11-2020 15:13	W.v.Str., Verboden grond, Met loslopende hond	Dwarsweg -, Overberg	1	0	0
15-11-2020 15:13	W.v.Str., Verboden grond, Met loslopende hond	Dwarsweg -, Overberg	1	0	0
Rapporteurs: [REDACTED] x					
Opmerking: Op De Laan wandelaar met loslopende hond ws gegeven en hond laten aanlijnen.					
15-11-2020 15:04	W.v.Str., Verboden grond, Met loslopende hond	Veenseweg -, Overberg	1	0	0
15-11-2020 15:04	W.v.Str., Verboden grond, Met loslopende hond	Veenseweg -, Overberg	1	0	0
Rapporteurs: [REDACTED] x					
Opmerking: Wandelaars met meerdere aangeliijnde en een loslopende hond. Bleek net ontsnapt te zijn. Ws gegeven en hond laten aanlijnen.					
15-11-2020 14:05	W.v.Str., Verboden grond, Met loslopende hond	Heulweg - (Leersum - Utrechtse Heuvelrug) -, Leersum	1	0	1
15-11-2020 14:05	W.v.Str., Verboden grond, Met loslopende hond	Heulweg - (Leersum - Utrechtse Heuvelrug) -, Leersum	1	0	1
Rapporteurs: [REDACTED] x					
Opmerking: Wandelaar op Breeveen met een loslopende hond pv aangezegd.					
15-11-2020 11:14	W.v.Str., Verboden grond, Met loslopende hond	Eikensteeg -, Maartensdijk	1	0	1
15-11-2020 11:14	W.v.Str., Verboden grond, Met loslopende hond	Eikensteeg -, Maartensdijk	1	0	1
Rapporteurs: [REDACTED] x					
Opmerking: Op landgoed Eyckenstein wandelaar met loslopende hond bekeurd.					
14-11-2020 14:33	W.v.Str., Verboden grond, Met loslopende hond	Leersumseveld -, Leersum	1	0	0
14-11-2020 14:33	W.v.Str., Verboden grond, Met loslopende hond	Leersumseveld -, Leersum	1	0	0
Rapporteurs: [REDACTED] x					
Opmerking: Wandelaars met een loslopende hond ws gegeven en hond laten aanlijnen.					
14-11-2020 14:28	W.v.Str., Verboden grond, Met loslopende hond	Altena -, Leersum	1	0	0
14-11-2020 14:28	W.v.Str., Verboden grond, Met loslopende hond	Altena -, Leersum	1	0	0
Rapporteurs: [REDACTED] x					
Opmerking: Twee keer wandelaars met een loslopende aan de voet ws gegeven en hond laten aanlijnen.					
08-11-2020 16:12	W.v.Str., Verboden grond, Met loslopende hond	Kampweg -, Zeist	1	0	1
08-11-2020 16:12	W.v.Str., Verboden grond, Met loslopende hond	Kampweg -, Zeist	1	0	1
Rapporteurs: [REDACTED] x					
Opmerking: PV aangezegd voor loslopende hond. was een jonge hond en verdachte was het er absoluut niet mee eens. aangegeven dat ze op de achterzijde van de acceptgiro kan lezen hoe in bezwaar te gaan					
08-11-2020 14:44	W.v.Str., Verboden grond, Met loslopende hond	Cuneraweg -, Overberg	1	1	0
08-11-2020 14:44	W.v.Str., Verboden grond, Met loslopende hond	Cuneraweg -, Overberg	1	1	0
Rapporteurs: [REDACTED] x					
Opmerking: Wandelaar met een loslopende hond ws gegeven, gegevens genoteerd en hond laten aanlijnen.					
08-11-2020 14:24	W.v.Str., Verboden grond, Met loslopende hond	Bosweg -, Elst Ut	1	0	0
08-11-2020 14:24	W.v.Str., Verboden grond, Met loslopende hond	Bosweg -, Elst Ut	1	0	0




























Datum	Gedraging	Adres	CT	WS	PV
	Rapporteurs: [REDACTED] x				
	Opmerking: Wandelaar met loslopende hond ws gegeven en hond laten aanlijnen.				
08-11-2020 13:02	W.v.Str., Verboden grond, Met loslopende hond	Broekhuizerlaan -, Leersum	1	0	0
08-11-2020 13:02	W.v.Str., Verboden grond, Met loslopende hond	Broekhuizerlaan -, Leersum	1	0	0
	Rapporteurs: [REDACTED] x				
	Opmerking: Wandelaar met loslopende hond ws gegeven en hond laten aanlijnen.				
08-11-2020 10:35	W.v.Str., Verboden grond, Met loslopende hond	Dwarsweg -, Overberg	1	0	1
08-11-2020 10:35	W.v.Str., Verboden grond, Met loslopende hond	Dwarsweg -, Overberg	1	0	1
	Rapporteurs: [REDACTED] x				
	Opmerking: Wandelaar met een loslopende hond op afstand van hem. Meneer wilde eerst niet meewerken en gaf vervolgens een valse naam op. Via GBA controle kwam ik daar direct achter en hem de kans gegeven om de juiste gegevens te verstrekken. Uiteindelijk koos verdachte, met daarbij veel geraas en getier, voor het opgeven van de juiste gegevens. Had eerst een verkeerde geboortedatum opgegeven.				
08-11-2020 09:57	W.v.Str., Verboden grond, Met loslopende hond	Slaperdijk -, Overberg	1	0	0
08-11-2020 09:57	W.v.Str., Verboden grond, Met loslopende hond	Slaperdijk -, Overberg	1	0	0
	Rapporteurs: [REDACTED] x				
	Opmerking: Wandelaar met twee loslopende honden ws gegeven en honden laten aanlijnen.				
07-11-2020 14:26	W.v.Str., Verboden grond, Met loslopende hond	Bosweg -, Elst Ut	1	0	0
07-11-2020 14:26	W.v.Str., Verboden grond, Met loslopende hond	Bosweg -, Elst Ut	1	0	0
	Rapporteurs: [REDACTED] x				
	Opmerking: Wandelaar met loslopende hond ws gegeven en hond laten aanlijnen.				
07-11-2020 14:06	W.v.Str., Verboden grond, Met loslopende hond	Zevenlindenweg -, Baarn	2	1	1
07-11-2020 14:06	W.v.Str., Verboden grond, Met loslopende hond	Zevenlindenweg -, Baarn	2	1	1
	Rapporteurs: [REDACTED] x				
	Opmerking: een man met een loslopende hond een PV aangezegd en een WS voor geen ID				
07-11-2020 14:00	W.v.Str., Verboden grond, Met loslopende hond	Bergweg -, Amerongen	1	0	0
07-11-2020 14:00	W.v.Str., Verboden grond, Met loslopende hond	Bergweg -, Amerongen	1	0	0
	Rapporteurs: A. den Hertog [009533]				
	Opmerking: Wandelaar met loslopende hond ws gegeven en hond laten aanlijnen.				
07-11-2020 12:05	W.v.Str., Verboden grond, Met loslopende hond	Leersumsestraatweg -, Doorn	1	0	0
07-11-2020 12:05	W.v.Str., Verboden grond, Met loslopende hond	Leersumsestraatweg -, Doorn	1	0	0
	Rapporteurs: [REDACTED] x				
	Opmerking: Bezoekers met een loslopende hond ws gegeven en hond laten aanlijnen.				
07-11-2020 12:05	W.v.Str., Verboden grond, Met loslopende hond	Leersumsestraatweg -, Doorn	1	0	0
07-11-2020 12:05	W.v.Str., Verboden grond, Met loslopende hond	Leersumsestraatweg -, Doorn	1	0	0
	Rapporteurs: [REDACTED] x				
	Opmerking: Bezoeker met loslopende tekkels ws gegeven en hond laten aanlijnen.				
07-11-2020 11:55	W.v.Str., Verboden grond, Met loslopende hond	Leersumsestraatweg -, Doorn	2	0	1
07-11-2020 11:55	W.v.Str., Verboden grond, Met loslopende hond	Leersumsestraatweg -, Doorn	2	0	1
	Rapporteurs: [REDACTED] x				
	Opmerking: Twee bezoekers met ieder een loslopende hond pv aangezegd en honden laten aanlijnen. Dames hadden de bordjes gemist. Honden lopen ver voor de verdachten uit en tussen andere wandelaars.				
07-11-2020 10:20	W.v.Str., Verboden grond, Met loslopende hond	Maarsbergseweg - (Leersum - Utrechtse Heuvelrug) -, Leersum	2	1	1
07-11-2020 10:20	W.v.Str., Verboden grond, Met loslopende hond	Maarsbergseweg - (Leersum -	2	1	1

Datum	Gedraging	Adres	CT	WS	PV
		Utrechtse Heuvelrug) -, Leersum			
	Rapporteurs: [REDACTED]				
	Opmerking: een vrouw een PV aangezegd voor hetlos laten lopen va de hond en een WS voor geen ID				
04-11-2020 14:55	W.v.Str., Verboden grond, Met loslopende hond	Broekhuizerlaan -, Leersum	1	1	0
04-11-2020 14:55	W.v.Str., Verboden grond, Met loslopende hond	Broekhuizerlaan -, Leersum	1	1	0
	Rapporteurs: [REDACTED]				
	Opmerking: Wandelaars op terrein Broekhuizen met een loslopende hond ws gegeven en hond laten aanlijnen.				
04-11-2020 14:50	W.v.Str., Verboden grond, Met loslopende hond	Broekhuizerlaan -, Leersum	1	1	0
04-11-2020 14:50	W.v.Str., Verboden grond, Met loslopende hond	Broekhuizerlaan -, Leersum	1	1	0
	Rapporteurs: [REDACTED]				
	Opmerking: Bezoekers met een loslopende hond. Gegevens genoteerd en volstaan met ws.				
04-11-2020 12:50	W.v.Str., Verboden grond, Met loslopende hond	Oude Postweg -, Austerlitz	6	6	0
04-11-2020 12:50	W.v.Str., Verboden grond, Met loslopende hond	Oude Postweg -, Austerlitz	6	6	0
	Rapporteurs: [REDACTED]				
	Opmerking: Op de eerder genoemde datum en tijd zag ik verbalisant een hond los lopen waar dit niet mocht tevens zag ik 4 mibers rijden op een voetpad en 1 ruiter op het voetpad. Allen een ws gegeven				
01-11-2020 15:34	W.v.Str., Verboden grond, Met loslopende hond	Leersumsestraatweg -, Doorn	1	0	0
01-11-2020 15:34	W.v.Str., Verboden grond, Met loslopende hond	Leersumsestraatweg -, Doorn	1	0	0
	Rapporteurs: [REDACTED]				
	Opmerking: Wandelaar in Doornse Gat met een loslopende hond ws gegeven en hond laten aanlijnen.				
01-11-2020 12:05	W.v.Str., Verboden grond, Met loslopende hond	Boswachterij Austerlitz -, Zeist	1	0	1
01-11-2020 12:05	W.v.Str., Verboden grond, Met loslopende hond	Boswachterij Austerlitz -, Zeist	1	0	1
	Rapporteurs: [REDACTED]				
	Opmerking: Wandelaars met een loslopende hond in het aanlijng gebied pv aangezegd.				
01-11-2020 11:15	W.v.Str., Verboden grond, Met loslopende hond	Boswachterij Austerlitz -, Zeist	1	0	1
01-11-2020 11:15	W.v.Str., Verboden grond, Met loslopende hond	Boswachterij Austerlitz -, Zeist	1	0	1
	Rapporteurs: [REDACTED]				
	Opmerking: Wandelaars met een loslopende hond in aanlijng gebied pv aangezegd.				
01-11-2020 09:35	W.v.Str., Verboden grond, Met loslopende hond	Altena -, Maarsbergen	1	0	1
01-11-2020 09:35	W.v.Str., Verboden grond, Met loslopende hond	Altena -, Maarsbergen	1	0	1
	Rapporteurs: [REDACTED]				
	Opmerking: Wandelaars met ver voor hun een loslopende hond pv aangezegd.				
31-10-2020 15:24	W.v.Str., Verboden grond, Met loslopende hond	Koudelaan -, Lage Vuursche	1	0	1
31-10-2020 15:24	W.v.Str., Verboden grond, Met loslopende hond	Koudelaan -, Lage Vuursche	1	0	1
	Rapporteurs: [REDACTED]				
	Opmerking: Op het landgoed Eyckenstein wandelaar met loslopende hond pv aangezegd De persoon die daar bij liep was uitermate vervelend en filmde de gehele tijd tijdens het bekeuren. Maakte daarbij steeds hele vervelende opmerkingen en ging uiteindelijk zover dat verdachte hem corrigeerde. Ook omstanders sprake schande over gedrag van deze medewandelaar.				
31-10-2020 14:48	W.v.Str., Verboden grond, Met loslopende hond	Zevenlindenweg -, Baarn	1	0	1
31-10-2020 14:48	W.v.Str., Verboden grond, Met loslopende hond	Zevenlindenweg -, Baarn	1	0	1
	Rapporteurs: [REDACTED]				
	Opmerking: Wandelaars met ver voor hun een loslopende hond over De Stulp. Pv aangezegd.				
25-10-2020 17:01	W.v.Str., Verboden grond, Met loslopende hond	Valkenheide -, Leersum	1	0	0






















Datum	Gedraging	Adres	CT	WS	PV
25-10-2020 17:01	 W.v.Str., Verboden grond, Met loslopende hond	Valkenheide -, Leersum	1	0	0
	Rapporteurs: 				
	Opmerking: Wandelaars met een loslopende hondje. Ws gegeven en hond laten aanlijnen.				
25-10-2020 16:21	 W.v.Str., Verboden grond, Met loslopende hond	Leersumsestraatweg -, Doorn	1	0	0
25-10-2020 16:21	 W.v.Str., Verboden grond, Met loslopende hond	Leersumsestraatweg -, Doorn	1	0	0
	Rapporteurs: 				
	Opmerking: Wandelaars in Doornse Gat met een loslopende hond aan de voet ws gegeven en hond laten aanlijnen.				
25-10-2020 14:20	 W.v.Str., Verboden grond, Met loslopende hond	Oude Postweg -, Austerlitz	3	3	0
25-10-2020 14:20	 W.v.Str., Verboden grond, Met loslopende hond	Oude Postweg -, Austerlitz	3	3	0
	Rapporteurs: 				
	Opmerking: Op de eerder genoemde datum en tijd zag ik verbalisant dat er 2 honden los liepen in het gebied waar deze aangeliind moeten zijn. Tevens kwam er een fietser uit een voetpad. Allen gewaarschuwd. De honden liepen op de grens en de fietser was een oudere man op een gewone fiets.				
24-10-2020 14:25	 W.v.Str., Verboden grond, Met loslopende hond	Kaapse Bossen -, Doorn	1	0	1
24-10-2020 14:25	 W.v.Str., Verboden grond, Met loslopende hond	Kaapse Bossen -, Doorn	1	0	1
	Rapporteurs: 				
	Opmerking: Verdachte liep met ver voor haar een loslopende hond in de Kaapse Bossen, niet zijnde een losloopgebied. Had al vanaf de parkeerplaats Helenaheuvel haar hond los in de veronderstelling dat overal losloopgebied was. Pv aangezegd en hond laten aanlijnen.				
24-10-2020 14:04	 W.v.Str., Verboden grond, Met loslopende hond	Heulweg -, Leersum	1	0	0
24-10-2020 14:04	 W.v.Str., Verboden grond, Met loslopende hond	Heulweg -, Leersum	1	0	0
	Rapporteurs: 				
	Opmerking: Wandelaar met loslopende hond ws gegeven en hond laten aanlijnen. Had geen borden gezien.				
24-10-2020 13:40	 W.v.Str., Verboden grond, Met loslopende hond	Broekhuizerlaan -, Leersum	1	0	0
24-10-2020 13:40	 W.v.Str., Verboden grond, Met loslopende hond	Broekhuizerlaan -, Leersum	1	0	0
	Rapporteurs: 				
	Opmerking: Wandelaar met loslopende hond aan de voet ws gegeven en hond laten aanlijnen.				
19-10-2020 12:10	 W.v.Str., Verboden grond, Met loslopende hond	Altena - (Maarsbergen - Utrechtse Heuvelrug) -, Leersum	1	0	0
19-10-2020 12:10	 W.v.Str., Verboden grond, Met loslopende hond	Altena - (Maarsbergen - Utrechtse Heuvelrug) -, Leersum	1	0	0
	Rapporteurs: 				
	Opmerking: Wandelaars met een loslopende hond ws gegeven en hond laten aanlijnen.				
18-10-2020 14:28	 W.v.Str., Verboden grond, Met loslopende hond	Leersumsestraatweg -, Doorn	1	0	0
18-10-2020 14:28	 W.v.Str., Verboden grond, Met loslopende hond	Leersumsestraatweg -, Doorn	1	0	0
	Rapporteurs: 				
	Opmerking: Wandelaar n Kaapse bossen met loslopende hond ws gegeven en hond laten aanlijnen.				
18-10-2020 11:55	 W.v.Str., Verboden grond, Met loslopende hond	Boswachterij Austerlitz -, Zeist	1	0	1
18-10-2020 11:55	 W.v.Str., Verboden grond, Met loslopende hond	Boswachterij Austerlitz -, Zeist	1	0	1
	Rapporteurs: 				
	Opmerking: Wandelaar met een loslopende hond pv aangezegd. Had wel teletak apparaat, maar geen fysiek aangeliinde hond.				
17-10-2020 15:42	 W.v.Str., Verboden grond, Met loslopende hond	Utrechtse Spoor -, Overberg	1	0	0
17-10-2020 15:42	 W.v.Str., Verboden grond, Met loslopende hond	Utrechtse Spoor -, Overberg	1	0	0
	Rapporteurs: 				
	Opmerking: Wandelaars met een loslopende hond aan de voet ws gegeven en hond laten aanlijnen.				

Datum	Gedraging	Adres	CT	WS	PV
17-10-2020 14:20	 W.v.Str., Verboden grond, Met loslopende hond	Leersumsestraatweg -, Doorn	1	0	0
17-10-2020 14:20	 W.v.Str., Verboden grond, Met loslopende hond	Leersumsestraatweg -, Doorn	1	0	0
Rapporteurs:  x					
Opmerking: Bezoekers Doornse Gat met loslopende tekkel ws gegeven en hond laten aanlijnen.					
17-10-2020 11:55	 W.v.Str., Verboden grond, Met loslopende hond	Pijnenburg -, Baarn	1	0	1
17-10-2020 11:55	 W.v.Str., Verboden grond, Met loslopende hond	Pijnenburg -, Baarn	1	0	1
Rapporteurs:  x					
Opmerking: Wandelaar met een loslopende hond in De Stulp pv aangezegd.					
17-10-2020 11:50	 W.v.Str., Verboden grond, Met loslopende hond	Zevenlindenweg -, Baarn	1	0	1
17-10-2020 11:50	 W.v.Str., Verboden grond, Met loslopende hond	Zevenlindenweg -, Baarn	1	0	1
Rapporteurs:  x					
Opmerking: Wandelaars met een loslopende hond in het aanlijng gebied De Stulp.					
11-10-2020 13:31	 W.v.Str., Verboden grond, Met loslopende hond	Oude Leusderweg -, Soest	1	0	1
11-10-2020 13:31	 W.v.Str., Verboden grond, Met loslopende hond	Oude Leusderweg -, Soest	1	0	1
Rapporteurs:  x					
Opmerking: een man een PV aangezegd voor het los laten lopen van zijn hond					
11-10-2020 13:11	 W.v.Str., Verboden grond, Met loslopende hond	Maarschalkersteeg -, Soest	1	0	1
11-10-2020 13:11	 W.v.Str., Verboden grond, Met loslopende hond	Maarschalkersteeg -, Soest	1	0	1
Rapporteurs:  x					
Opmerking: een man met twee loslopende hondjes een PV aangezegd					
04-10-2020 15:20	 W.v.Str., Verboden grond, Met loslopende hond	Boswachterij Austerlitz -, Zeist	1	0	1
04-10-2020 15:20	 W.v.Str., Verboden grond, Met loslopende hond	Boswachterij Austerlitz -, Zeist	1	0	1
Rapporteurs:  x					
Opmerking: Wandelaars met een loslopende hond in aanlijng gebied.					
04-10-2020 09:45	 W.v.Str., Verboden grond, Met loslopende hond	Bergweg - (Overberg - Utrechtse Heuvelrug) -, Amerongen	1	0	0
04-10-2020 09:45	 W.v.Str., Verboden grond, Met loslopende hond	Bergweg - (Overberg - Utrechtse Heuvelrug) -, Amerongen	1	0	0
Rapporteurs:  x					
Opmerking: Hardloper meft een loslopend hondje ws gegeven en hondje laten aanlijnen.					
03-10-2020 09:00	 W.v.Str., Verboden grond, Met loslopende hond	Woudenbergseweg -, Zeist	1	0	0
03-10-2020 09:00	 W.v.Str., Verboden grond, Met loslopende hond	Woudenbergseweg -, Zeist	1	0	0
Rapporteurs:  x					
Opmerking: Wandelaar met een loslopende hond net in aanlijng gebied. Volstaan met ws.					
01-10-2020 14:30	 W.v.Str., Verboden grond, Met loslopende hond	Maarsbergseweg -, Leersum	1	1	0
01-10-2020 14:30	 W.v.Str., Verboden grond, Met loslopende hond	Maarsbergseweg -, Leersum	1	1	0
Rapporteurs:  x					
Opmerking: Op de eerder genoemde datum en tijd op het leersumseveld, zag ik verbalisant een hond los lopen waar dit niet is toegestaan. Ws gegeven. De hond liep netjes naast de baas.					
27-09-2020 15:15	 W.v.Str., Verboden grond, Met loslopende hond	Maarschalkersteeg -, Soest	2	0	2
27-09-2020 15:15	 W.v.Str., Verboden grond, Met loslopende hond	Maarschalkersteeg -, Soest	2	0	2
Rapporteurs:  x					
Opmerking: We waren bezig met een handhavingsactie met verschillende organisaties. Op de eerder genoemde datum, tijd en lokatie zag ik verbalisant honden los lopen waar dit niet is toegestaan. Allebei een pv gekregen voor het los laten lopen van de hond					








Datum	Gedraging	Adres	CT	WS	PV
27-09-2020 09:30	 W.v.Str., Verboden grond, Met loslopende hond	Zevenlindenweg -, Lage Vuursche	2	1	1
27-09-2020 09:30	 W.v.Str., Verboden grond, Met loslopende hond	Zevenlindenweg -, Lage Vuursche	2	1	1
Rapporteurs:  					
Opmerking: Op de eerder genoemde datum en tijd 2 verdachte staande gehouden die de hond los hadden lopen terwijl dit niet is toegestaan. pv gekregen					
26-09-2020 08:40	 W.v.Str., Verboden grond, Met loslopende hond	Middelweg -, Leersum	1	1	0
26-09-2020 08:40	 W.v.Str., Verboden grond, Met loslopende hond	Middelweg -, Leersum	1	1	0
Rapporteurs:  					
Opmerking: Wandelaar op Broekhuizen met een loslopende hond. Gegevens genoteerd en ws gegeven. Ging met aangeliijnde hond verder wandelen.					
26-09-2020 08:25	 W.v.Str., Verboden grond, Met loslopende hond	Broekhuizerlaan -, Leersum	1	0	0
26-09-2020 08:25	 W.v.Str., Verboden grond, Met loslopende hond	Broekhuizerlaan -, Leersum	1	0	0
Rapporteurs:  					
Opmerking: Wandelaar met aan de voet een loslopend hondje ws gegeven en hond laten aanlijnen.					
20-09-2020 15:30	 W.v.Str., Verboden grond, Met loslopende hond	Valkenhelde -, Leersum	1	0	0
20-09-2020 15:30	 W.v.Str., Verboden grond, Met loslopende hond	Valkenhelde -, Leersum	1	0	0
Rapporteurs:  					
Opmerking: Wandelaars met een loslopend hondje aan de voet ws gegeven. Hond ging direct aan de riem.					
20-09-2020 11:45	 W.v.Str., Verboden grond, Met loslopende hond	Zevenlindenweg -, Baarn	2	1	1
20-09-2020 11:45	 W.v.Str., Verboden grond, Met loslopende hond	Zevenlindenweg -, Baarn	2	1	1
Rapporteurs:  					
Opmerking: Twee wandelaars op de Stulp met loslopende hond. Een aan de voet en een ver voor de dames uit.					
19-09-2020 13:55	 W.v.Str., Verboden grond, Met loslopende hond	Bremweg -, Leersum	1	0	1
19-09-2020 13:55	 W.v.Str., Verboden grond, Met loslopende hond	Bremweg -, Leersum	1	0	1
Rapporteurs:  					
Opmerking: Wandelaar in de Wilde Man met een onaangeliijnde hond.					
19-09-2020 11:35	 W.v.Str., Verboden grond, Met loslopende hond	Zevenlindenweg -, Baarn	2	1	1
19-09-2020 11:35	 W.v.Str., Verboden grond, Met loslopende hond	Zevenlindenweg -, Baarn	2	1	1
Rapporteurs:  					
Opmerking: Wandelaar met een loslopende hond ov er De Stulp					
19-09-2020 09:05	 W.v.Str., Verboden grond, Met loslopende hond	Altena - (Maarsbergen - Utrechtse Heuvelrug) -, Leersum	1	0	0
19-09-2020 09:05	 W.v.Str., Verboden grond, Met loslopende hond	Altena - (Maarsbergen - Utrechtse Heuvelrug) -, Leersum	1	0	0
Rapporteurs:  					
Opmerking: Wandelaars met een loslopende hond aan de voet op het brede pad ws gegeven en hond laten aanlijnen.					
19-09-2020 08:40	 W.v.Str., Verboden grond, Met loslopende hond	Leersumsestraatweg -, Doorn	1	0	0
19-09-2020 08:40	 W.v.Str., Verboden grond, Met loslopende hond	Leersumsestraatweg -, Doorn	1	0	0
Rapporteurs:  					
Opmerking: Twee jonge kinderen met twee loslopende honden in het Doornse Gat. Woonden in  Kinderen naar huis gestuurd en duidelijk gemaakt dat ze de honden moesten aanlijnen. Hadden geen lijn bij zich dus liepen met de honden naar huis.					
18-09-2020 19:00	 W.v.Str., Verboden grond, Met loslopende hond	Leersumsestraatweg -, Doorn	1	0	0
18-09-2020 19:00	 W.v.Str., Verboden grond, Met loslopende hond	Leersumsestraatweg -, Doorn	1	0	0
Rapporteurs:  					
































Datum	Gedraging	Adres	CT	WS	PV
Opmerking: Bezoeker met twee loslopende honden in het Doornse Gat ws gegeven en de honden laten aanlijnen. Mevrouw deed de honden direct in haar auto en ging weg.					
14-09-2020 11:00	 W.v.Str., Verboden grond, Met loslopende hond	Stulpsewaan -, Lage Vuursche	3	3	0
14-09-2020 11:00	 W.v.Str., Verboden grond, Met loslopende hond	Stulpsewaan -, Lage Vuursche	3	3	0
Rapporteurs:  x					
Opmerking: Op de eerder genoemde datum en tijd zag ik verbalisant 1 hond los lopen waar dit niet is toegestaan. Hond liep bij de baas. een waarschuwing gegeven. Tevens 2 mibers gewaarschuwd die op het voetpad fietste.					
13-09-2020 14:28	 W.v.Str., Verboden grond, Met loslopende hond	Middelweg -, Leersum	1	1	0
13-09-2020 14:28	 W.v.Str., Verboden grond, Met loslopende hond	Middelweg -, Leersum	1	1	0
Rapporteurs:  x					
Opmerking: Wandelaar met loslopende hond aan de voet ws gegeven en hond laten aanlijnen.					
13-09-2020 11:10	 W.v.Str., Verboden grond, Met loslopende hond	Boswachterij Austerlitz -, Zeist	1	0	1
13-09-2020 11:10	 W.v.Str., Verboden grond, Met loslopende hond	Boswachterij Austerlitz -, Zeist	1	0	1
Rapporteurs:  x					
Opmerking: Wandelaars met een loslopende hond in het aanlijng gebied pv aangezegd.					
13-09-2020 09:50	 W.v.Str., Verboden grond, Met loslopende hond	Boswachterij Leersumseveld -, Leersum	1	0	1
13-09-2020 09:50	 W.v.Str., Verboden grond, Met loslopende hond	Boswachterij Leersumseveld -, Leersum	1	0	1
Rapporteurs:  x					
Opmerking: Wandelaar met twee loslopende honden in het begrazingsgebied pv aangezegd.					
12-09-2020 15:30	 W.v.Str., Verboden grond, Met loslopende hond	Heulweg - (Leersum - Utrechtse Heuvelrug) -, Leersum	1	0	1
12-09-2020 15:30	 W.v.Str., Verboden grond, Met loslopende hond	Heulweg - (Leersum - Utrechtse Heuvelrug) -, Leersum	1	0	1
Rapporteurs:  x					
Opmerking: Wandelaar met een loslopende Golden Retriever in het begrazingsgebied. Meneer was weinig meewerkend en dreigde met allerlei onzin, zoals mijn ontslag, reprimandes van het OM e.d. Ook liep hij (on)bewust tegen mij aan. Verdachte ging vervolgens met anderen in gesprek, zodat ik hem tot orde moest roepen. Vervolgens ging hij zich beklagen over de 1,5 meter regel. Kortom zaak afgedaan met een pv en meneer aangegeven dat hij zijn hond aan de lijn moest houden.					
12-09-2020 15:25	 W.v.Str., Verboden grond, Met loslopende hond	Heulweg - (Leersum - Utrechtse Heuvelrug) -, Leersum	1	0	1
12-09-2020 15:25	 W.v.Str., Verboden grond, Met loslopende hond	Heulweg - (Leersum - Utrechtse Heuvelrug) -, Leersum	1	0	1
Rapporteurs:  x					
Opmerking: Bezoekers met een loslopende hond in het begrazingsgebied pv aangezegd.					
11-09-2020 20:23	 W.v.Str., Verboden grond, Met loslopende hond	Heulweg - (Leersum - Utrechtse Heuvelrug) -, Leersum	1	0	1
11-09-2020 20:23	 W.v.Str., Verboden grond, Met loslopende hond	Heulweg - (Leersum - Utrechtse Heuvelrug) -, Leersum	1	0	1
Rapporteurs:  x					
Opmerking: man met twee loslopende hondjes een PV aangezegd					
06-09-2020 14:16	 W.v.Str., Verboden grond, Met loslopende hond	Eindseweg -, Overberg	1	0	0
06-09-2020 14:16	 W.v.Str., Verboden grond, Met loslopende hond	Eindseweg -, Overberg	1	0	0
Rapporteurs:  x					
Opmerking: Wandelaars met loslopende hond ws gegeven en hond laten aanlijnen. Waren uit het losloopegebied gekomen en bordje aanlijnen gemist.					
06-09-2020 13:58	 W.v.Str., Verboden grond, Met loslopende hond	Veenseweg -, Overberg	1	0	0
06-09-2020 13:58	 W.v.Str., Verboden grond, Met loslopende hond	Veenseweg -, Overberg	1	0	0
Rapporteurs:  x					
Opmerking: Wandelaar met loslopende hond ws gegeven en hond laten aanlijnen.					































Datum	Gedraging	Adres	CT	WS	PV
05-09-2020 15:45	W.v.Str., Verboden grond, Met loslopende hond	Eindseweg -, Overberg	3	0	0
05-09-2020 15:45	W.v.Str., Verboden grond, Met loslopende hond	Eindseweg -, Overberg	3	0	0
	Rapporteurs: x				
	Opmerking: Drie wandelaars met ieder een loslopende hond. Waren nog vijftig meter van het losloopgebied. Ws gegeven en honden laten aanlijnen. Dachten dat ze al in het losloopgebied waren.				
05-09-2020 15:14	W.v.Str., Verboden grond, Met loslopende hond	Bovenhaarweg -, Leersum	1	1	0
05-09-2020 15:14	W.v.Str., Verboden grond, Met loslopende hond	Bovenhaarweg -, Leersum	1	1	0
	Rapporteurs: x				
	Opmerking: Wandelaar met een loslopende hond aan de voet. Kwam vanaf eigen terrein het gebied van sbb in lopen en vergat haar hond aan te lijnen. Ws gegeven en de hond laten aanlijnen.				
05-09-2020 12:08	W.v.Str., Verboden grond, Met loslopende hond	Stulpsewaan -, Lage Vuursche	1	0	0
05-09-2020 12:08	W.v.Str., Verboden grond, Met loslopende hond	Stulpsewaan -, Lage Vuursche	1	0	0
	Rapporteurs: x				
	Opmerking: Wandelaars met een loslopende hondje aan de voet ws gegeven en hond laten aanlijnen.				
05-09-2020 12:07	W.v.Str., Verboden grond, Met loslopende hond	Stulpsewaan -, Lage Vuursche	1	0	0
05-09-2020 12:07	W.v.Str., Verboden grond, Met loslopende hond	Stulpsewaan -, Lage Vuursche	1	0	0
	Rapporteurs: x				
	Opmerking: Twee Engelse wandelaars met loslopende hondje duidelijk gemaakt dat zij de hond moesten aanlijnen. Waren Nederlandse taal niet machtig.				
23-08-2020 15:11	W.v.Str., Verboden grond, Met loslopende hond	Cuneraweg -, Rhenen	1	1	0
23-08-2020 15:11	W.v.Str., Verboden grond, Met loslopende hond	Cuneraweg -, Rhenen	1	1	0
	Rapporteurs: x				
	Opmerking: Wandelaar met loslopende hond aan de voet ws gegeven en hond laten aanlijnen				
23-08-2020 14:54	W.v.Str., Verboden grond, Met loslopende hond	Cuneraweg -, Rhenen	1	0	0
23-08-2020 14:54	W.v.Str., Verboden grond, Met loslopende hond	Cuneraweg -, Rhenen	1	0	0
	Rapporteurs: x				
	Opmerking: Bezoekers met een loslopende hond ws gegeven en hond laten aanlijnen.				
23-08-2020 12:05	W.v.Str., Verboden grond, Met loslopende hond	De Stulp -, Baam	1	0	1
23-08-2020 12:05	W.v.Str., Verboden grond, Met loslopende hond	De Stulp -, Baam	1	0	1
	Rapporteurs: x				
	Opmerking: Wandelaar op De Stulp met een loslopende hond pv aangezegd en hond laten aanlijnen.				
19-08-2020 16:54	W.v.Str., Verboden grond, Met loslopende hond	Middelweg -, Leersum	1	0	0
19-08-2020 16:54	W.v.Str., Verboden grond, Met loslopende hond	Middelweg -, Leersum	1	0	0
	Rapporteurs: x				
	Opmerking: Wandelaar liet net haar hond los op landgoed Broekhuizen. Haar ws gegeven en hond laten aanlijnen.				
14-08-2020 19:26	W.v.Str., Verboden grond, Met loslopende hond	Bosweg -, Elst Ut	1	1	0
14-08-2020 19:26	W.v.Str., Verboden grond, Met loslopende hond	Bosweg -, Elst Ut	1	1	0
	Rapporteurs: x				
	Opmerking: Wandelaar met loslopende hond ws gegeven en hond laten aanlijnen. Gegevens opgenomen.				
11-08-2020 20:24	W.v.Str., Verboden grond, Met loslopende hond	Oude Postweg -, Austerlitz	1	0	0
11-08-2020 20:24	W.v.Str., Verboden grond, Met loslopende hond	Oude Postweg -, Austerlitz	1	0	0
	Rapporteurs: x				
	Opmerking: Camper met daarbij twee loslopende honden. Bewoner ws gegeven en honden laten aanlijnen.				
08-08-2020 10:16	W.v.Str., Verboden grond, Met loslopende hond	Dijkstraat-west -, Veenendaal	1	0	0

Datum	Gedraging	Adres	CT	WS	PV
08-08-2020 10:16	 W.v.Str., Verboden grond, Met loslopende hond	Dijkstraat-west -, Veenendaal	1	0	0
	Rapporteurs:  x				
	Opmerking: Hardloper met loslopende hond ws gegeven en hond laten aanlijnen.				
26-07-2020 14:25	 W.v.Str., Verboden grond, Met loslopende hond	Boswachterij Leersum (De Heul) -, Woudenberg	1	0	1
26-07-2020 14:25	 W.v.Str., Verboden grond, Met loslopende hond	Boswachterij Leersum (De Heul) -, Woudenberg	1	0	1
	Rapporteurs:  x				
	Opmerking: Verdachte liep met een loslopende hond in reservaatgebied De Heul.				
26-07-2020 13:55	 W.v.Str., Verboden grond, Met loslopende hond	Broekhuizerlaan -, Leersum	1	1	0
26-07-2020 13:55	 W.v.Str., Verboden grond, Met loslopende hond	Broekhuizerlaan -, Leersum	1	1	0
	Rapporteurs:  x				
	Opmerking: Wandelaars met een loslopend hondje aan de voet ws gegeven en hond laten aanlijnen.				
26-07-2020 13:45	 W.v.Str., Verboden grond, Met loslopende hond	Gooyerdijk -, Leersum	1	0	1
26-07-2020 13:45	 W.v.Str., Verboden grond, Met loslopende hond	Gooyerdijk -, Leersum	1	0	1
	Rapporteurs:  x				
	Opmerking: Wandelaar met twee loslopende honden op Broekhuizen.				
26-07-2020 11:10	 W.v.Str., Verboden grond, Met loslopende hond	Pijnenburg -, Baarn	1	0	1
26-07-2020 11:10	 W.v.Str., Verboden grond, Met loslopende hond	Pijnenburg -, Baarn	1	0	1
	Rapporteurs:  x				
	Opmerking: Wandelaar met een loslopende hond op De Stulp pv aangezegd.				
26-07-2020 08:57	 W.v.Str., Verboden grond, Met loslopende hond	Cuneraweg -, Rhenen	1	1	0
26-07-2020 08:57	 W.v.Str., Verboden grond, Met loslopende hond	Cuneraweg -, Rhenen	1	1	0
	Rapporteurs:  x				
	Opmerking: Wandelaar met loslopende hond aan de voet ws gegeven en hond laten aanlijnen. Was net in landgoed De Laan.				
25-07-2020 10:20	 W.v.Str., Verboden grond, Met loslopende hond	Maarsbergseweg -, Doorn	1	1	0
25-07-2020 10:20	 W.v.Str., Verboden grond, Met loslopende hond	Maarsbergseweg -, Doorn	1	1	0
	Rapporteurs:  x				
	Opmerking: Wandelaar et een loslopende hond ws gegeven en hond laten lijnen.				
24-07-2020 16:39	 W.v.Str., Verboden grond, Met loslopende hond	Valkenheide -, Leersum	1	0	0
24-07-2020 16:39	 W.v.Str., Verboden grond, Met loslopende hond	Valkenheide -, Leersum	1	0	0
	Rapporteurs: A. den Hertog [009533]				
	Opmerking: Recreanten met een loslopende hondje rond de bank ws gegeven en hond laten aanlijnen.				
19-07-2020 14:15	 W.v.Str., Verboden grond, Met loslopende hond	Leersumseveld -, Leersum	1	0	1
19-07-2020 14:15	 W.v.Str., Verboden grond, Met loslopende hond	Leersumseveld -, Leersum	1	0	1
	Rapporteurs:  x				
	Opmerking: Wandelaars met een loslopende hond in het begrazingsgebied pv aangezegd.				
19-07-2020 12:38	 W.v.Str., Verboden grond, Met loslopende hond	Zevenlindenweg -, Baarn	1	0	1
19-07-2020 12:38	 W.v.Str., Verboden grond, Met loslopende hond	Zevenlindenweg -, Baarn	1	0	1
	Rapporteurs:  x				
	Opmerking: Stel met een loslopende Rottweiler op De Stulp pv aangezegd.				
18-07-2020 11:00	 W.v.Str., Verboden grond, Met loslopende hond	Boswachterij Austerlitz -, Zeist	1	0	1
18-07-2020 11:00	 W.v.Str., Verboden grond, Met loslopende hond	Boswachterij Austerlitz -, Zeist	1	0	1

Datum	Gedraging	Adres	CT	WS	PV
	Rapporteurs: [REDACTED] x				
	Opmerking: Wandelaar met twee loslopende honden in een aanlijngebied.				
17-07-2020 15:35	W.v.Str., Verboden grond, Met loslopende hond	Kors Paterpad -, Leersum	1	0	0
17-07-2020 15:35	W.v.Str., Verboden grond, Met loslopende hond	Kors Paterpad -, Leersum	1	0	0
	Rapporteurs: [REDACTED] x				
	Opmerking: Zag ik een herdershond onaangeleind uit het bos komen. Kort daarachter een man [REDACTED] Deze man bleek de eigenaar van deze hond te zijn. Hij gaf aan [REDACTED] x. Hem geadviseerd om bij sbb toestemming te vragen om in bepaalde gebieden met zijn hond onaangeleind te mogen wandelen. Hij gaat dit zsm aanvragen. Volstaan met ws.				
12-07-2020 16:42	W.v.Str., Verboden grond, Met loslopende hond	Leersumsestraatweg -, Doorn	1	0	0
12-07-2020 16:42	W.v.Str., Verboden grond, Met loslopende hond	Leersumsestraatweg -, Doorn	1	0	0
	Rapporteurs: [REDACTED] x				
	Opmerking: Dame met een loslopende hond ws gegeven en hond laten aanlijnen. Was met andere verdachte bezig dus gegevens niet genoteerd.				
12-07-2020 16:40	W.v.Str., Verboden grond, Met loslopende hond	Bremweg -, Leersum	1	1	0
12-07-2020 16:40	W.v.Str., Verboden grond, Met loslopende hond	Bremweg -, Leersum	1	1	0
	Rapporteurs: [REDACTED] x				
	Opmerking: Wandelaar met loslopende in gebied Wilde Man. Hond liep aan de voet, volstaan met ws en hond laten aanlijnen.				
12-07-2020 16:40	W.v.Str., Verboden grond, Met loslopende hond	Leersumsestraatweg -, Doorn	1	1	0
12-07-2020 16:40	W.v.Str., Verboden grond, Met loslopende hond	Leersumsestraatweg -, Doorn	1	1	0
	Rapporteurs: [REDACTED] x				
	Opmerking: Wandelaars met loslopende hond aan de voet ws gegeven en hond laten aanlijnen.				
12-07-2020 13:30	W.v.Str., Verboden grond, Met loslopende hond	Oude Postweg -, Austerlitz	1	1	0
12-07-2020 13:30	W.v.Str., Verboden grond, Met loslopende hond	Oude Postweg -, Austerlitz	1	1	0
	Rapporteurs: [REDACTED] x				
	Opmerking: Op de eerder genoemde datum en tijd in Austerlitz, waar de honden aan de lijn moeten een hondenbezitter gewaarschuwd omdat ze de hond had loslopen.				
11-07-2020 16:42	W.v.Str., Verboden grond, Met loslopende hond	Broekhuizerlaan -, Leersum	1	0	1
11-07-2020 16:42	W.v.Str., Verboden grond, Met loslopende hond	Broekhuizerlaan -, Leersum	1	0	1
	Rapporteurs: [REDACTED] x				
	Opmerking: een jong stel met 2 honden waarvan 1 aan de lijn en 1 loslopend. de man met de riem in de hand bevestigde dat het zijn hond was en PV aangezegd.				
11-07-2020 16:42	W.v.Str., Verboden grond, Met loslopende hond	Broekhuizerlaan -, Leersum	1	0	1
11-07-2020 16:42	W.v.Str., Verboden grond, Met loslopende hond	Broekhuizerlaan -, Leersum	1	0	1
	Rapporteurs: [REDACTED] x				
	Opmerking: man en vrouw beiden met een hond. 1 hond aan de lijn en de man met een riem in de hand en de hond los				
11-07-2020 09:00	W.v.Str., Verboden grond, Met loslopende hond	Zevenlindenweg -, Lage Vuursche	2	2	0
11-07-2020 09:00	W.v.Str., Verboden grond, Met loslopende hond	Zevenlindenweg -, Lage Vuursche	2	2	0
	Rapporteurs: [REDACTED] x				
	Opmerking: Op de eerder genoemde datum en tijd op de Stulp 2 hondenbezitters gewaarschuwd omdat ze de hond hadden los lopen waar dit niet mocht. Allebei gewaarschuwd.				
02-07-2020 16:48	W.v.Str., Verboden grond, Met loslopende hond	Eindseweg -, Overberg	1	0	0
02-07-2020 16:48	W.v.Str., Verboden grond, Met loslopende hond	Eindseweg -, Overberg	1	0	0
	Rapporteurs: [REDACTED] x				
	Opmerking: Fietser met een loslopende bouvier aan zijn zijde ws gegeven en hond laten aanlijnen.				
24-06-2020 12:40	W.v.Str., Verboden grond, Met loslopende hond	Stulpsewaan -, Baarn	2	1	1

Datum	Gedraging	Adres	CT	WS	PV
24-06-2020 12:40	 W.v.Str., Verboden grond, Met loslopende hond	Stulpselaan -, Baarn	2	1	1
	Rapporteurs:  x				
	Opmerking: een mevrouw een PV voor loslopende hond en een WS voor geen ID.				
16-06-2020 20:31	 W.v.Str., Verboden grond, Met loslopende hond	Heulweg -, Leersum	2	1	1
16-06-2020 20:31	 W.v.Str., Verboden grond, Met loslopende hond	Heulweg -, Leersum	2	1	1
	Rapporteurs:  x				
	Opmerking: een man met een loslopende hond verbaliseerd				
14-06-2020 11:10	 W.v.Str., Verboden grond, Met loslopende hond	Boswachterij Austerlitz -, Zeist	1	0	1
14-06-2020 11:10	 W.v.Str., Verboden grond, Met loslopende hond	Boswachterij Austerlitz -, Zeist	1	0	1
	Rapporteurs:  x				
	Opmerking: Wandelaars met een loslopende hond in aanliggebied Hazenbosch.				
13-06-2020 15:50	 W.v.Str., Verboden grond, Met loslopende hond	Vuursche Dreef -, Hollandsche Rading	1	0	0
13-06-2020 15:50	 W.v.Str., Verboden grond, Met loslopende hond	Vuursche Dreef -, Hollandsche Rading	1	0	0
	Rapporteurs:  x				
	Opmerking: In een uur tijd vier maal wandelaars met een loslopende hond. Allen ws en met aangeliijnde hond weg laten vervolgen. Was in gebied ul en Eykenstein. Betrof in alle gevallen  x				
11-06-2020 12:30	 W.v.Str., Verboden grond, Met loslopende hond	Zevenlindenweg -, Baarn	1	0	1
11-06-2020 12:30	 W.v.Str., Verboden grond, Met loslopende hond	Zevenlindenweg -, Baarn	1	0	1
	Rapporteurs:  x				
	Opmerking: Wandelaar met loslopende hond op De Stulp.				
11-06-2020 12:19	 W.v.Str., Verboden grond, Met loslopende hond	300 Roedenlaan -, Lage Vuursche	1	0	0
11-06-2020 12:19	 W.v.Str., Verboden grond, Met loslopende hond	300 Roedenlaan -, Lage Vuursche	1	0	0
	Rapporteurs:  x				
	Opmerking: Twee wandelaars op rand aanliggebied met loslopende hond teruggeroepen en ws gegeven. Gingen met aangeliijnde hond verder op pad.				
11-06-2020 11:40	 W.v.Str., Verboden grond, Met loslopende hond	Boswachterij Austerlitz -, Zeist	1	0	1
11-06-2020 11:40	 W.v.Str., Verboden grond, Met loslopende hond	Boswachterij Austerlitz -, Zeist	1	0	1
	Rapporteurs:  x				
	Opmerking: Wandelaar met twee loslopende honden in aanliggebied.				
10-06-2020 16:47	 W.v.Str., Verboden grond, Met loslopende hond	Bosweg -, Elst	1	1	0
10-06-2020 16:47	 W.v.Str., Verboden grond, Met loslopende hond	Bosweg -, Elst	1	1	0
	Rapporteurs:  x				
	Opmerking: Jeugdige fietser buiten paden met loslopende hond ws gegeven en hond laten aanlijnen en naar fietspad gestuurd. Gezien leeftijd alleen ws en gegeven genoteerd.				
10-06-2020 14:41	 W.v.Str., Verboden grond, Met loslopende hond	Heulweg -, Leersum	1	0	0
10-06-2020 14:41	 W.v.Str., Verboden grond, Met loslopende hond	Heulweg -, Leersum	1	0	0
	Rapporteurs:  x				
	Opmerking: Wandelaars met een loslopende hond aan de voet ws gegeven en hond laten aanlijnen.				
10-06-2020 13:36	 W.v.Str., Verboden grond, Met loslopende hond	Maarsbergseweg -, Doorn	1	1	0
10-06-2020 13:36	 W.v.Str., Verboden grond, Met loslopende hond	Maarsbergseweg -, Doorn	1	1	0
	Rapporteurs:  x				
	Opmerking: Wandelaar met een loslopende hond in de Kaapse Bossen				

Datum	Gedraging	Adres	CT	WS	PV
07-06-2020 12:57	 W.v.Str., Verboden grond, Met loslopende hond	Utrechtsebaan -, Leersum	1	0	0
07-06-2020 12:57	 W.v.Str., Verboden grond, Met loslopende hond	Utrechtsebaan -, Leersum	1	0	0
	Rapporteurs:  x				
	Opmerking: Wandelaars met een loslopende hond aan de voet ws gegeven en hond laten aanlijnen.				
07-06-2020 11:35	 W.v.Str., Verboden grond, Met loslopende hond	Zevenlindenweg -, Baarn	1	0	1
07-06-2020 11:35	 W.v.Str., Verboden grond, Met loslopende hond	Zevenlindenweg -, Baarn	1	0	1
	Rapporteurs:  x				
	Opmerking: Wandelaar met een loslopende hond in De Stulp.				
07-06-2020 11:30	 W.v.Str., Verboden grond, Met loslopende hond	Zevenlindenweg -, Baarn	1	0	1
07-06-2020 11:30	 W.v.Str., Verboden grond, Met loslopende hond	Zevenlindenweg -, Baarn	1	0	1
	Rapporteurs:  x				
	Opmerking: Op de Stulp wandelaar met twee loslopende honden. Had borden niet gezien.				
06-06-2020 16:41	 W.v.Str., Verboden grond, Met loslopende hond	Pijnenburg -, Baarn	1	0	1
06-06-2020 16:41	 W.v.Str., Verboden grond, Met loslopende hond	Pijnenburg -, Baarn	1	0	1
	Rapporteurs:  x				
	Opmerking: Wandelaars met een loslopende hond die regelmatig het begrazingsgebied in holde.				
01-06-2020 15:03	 W.v.Str., Verboden grond, Met loslopende hond	Bosweg -, Elst Ut	1	0	0
01-06-2020 15:03	 W.v.Str., Verboden grond, Met loslopende hond	Bosweg -, Elst Ut	1	0	0
	Rapporteurs:  x				
	Opmerking: Wandelaar met loslopende hond ws gegeven en hond laten aanlijnen.				
27-05-2020 12:00	 W.v.Str., Verboden grond, Met loslopende hond	Wpg *** -, Leersum	1	0	0
27-05-2020 12:00	 W.v.Str., Verboden grond, Met loslopende hond	Wpg *** -, Leersum	1	0	0
	Rapporteurs:  x				
	Opmerking: Wandelaars met een aangeliijnde en twee loslopende hondjes ws gegeven en honden laten aanlijnen.				
27-05-2020 12:00	 W.v.Str., Verboden grond, Met loslopende hond	Wpg *** -, Leersum	1	0	0
27-05-2020 12:00	 W.v.Str., Verboden grond, Met loslopende hond	Wpg *** -, Leersum	1	0	0
	Rapporteurs:  x				
	Opmerking: Wandelaars met een loslopende hond aan de voet ws gegeven en hond laten aanlijnen.				
26-05-2020 12:00	 W.v.Str., Verboden grond, Met loslopende hond	Wpg *** -, Leersum	1	0	0
26-05-2020 12:00	 W.v.Str., Verboden grond, Met loslopende hond	Wpg *** -, Leersum	1	0	0
	Rapporteurs:  x				
	Opmerking: Wandelaars met een loslopende hond een ws gegeven. Zij deden de hond direct aan de lijn. Hadden de hond net losgelaten.				
24-05-2020 12:00	 W.v.Str., Verboden grond, Met loslopende hond	Wpg *** -, Maarsbergen	1	0	0
24-05-2020 12:00	 W.v.Str., Verboden grond, Met loslopende hond	Wpg *** -, Maarsbergen	1	0	0
	Rapporteurs:  x				
	Opmerking: Wandelaars met een loslopende hond ws gegeven en hond laten aanlijnen. Hond aan de voet.				
24-05-2020 12:00	 W.v.Str., Verboden grond, Met loslopende hond	Wpg *** -, Rhenen	1	0	0
24-05-2020 12:00	 W.v.Str., Verboden grond, Met loslopende hond	Wpg *** -, Rhenen	1	0	0
	Rapporteurs:  x				
	Opmerking: Twee maal wandelaar met een loslopende hond aan de voet. Gegevens genoteerd en hond laten aanlijnen.				
24-05-2020 12:00	 W.v.Str., Verboden grond, Met loslopende hond	Wpg *** -, Overberg	1	1	0
































Datum	Gedraging	Adres	CT	WS	PV
24-05-2020 12:00	 W.v.Str., Verboden grond, Met loslopende hond	Wpg *** -, Overberg	1	1	0
	Rapporteurs:  x				
	Opmerking: Wandelaar met een loslopende hond aan de voet. Gegevens genoteerd en hond laten aanlijnen.				
24-05-2020 12:00	 W.v.Str., Verboden grond, Met loslopende hond	Wpg *** -, Overberg	2	2	0
24-05-2020 12:00	 W.v.Str., Verboden grond, Met loslopende hond	Wpg *** -, Overberg	2	2	0
	Rapporteurs:  x				
	Opmerking: Twee wandelaars met ieder een loslopende hond ws gegeven, gegevens genoteerd en hond laten aanlijnen.				
23-05-2020 06:00	 W.v.Str., Verboden grond, Met loslopende hond	Wpg *** -, Leersum	2	1	1
23-05-2020 06:00	 W.v.Str., Verboden grond, Met loslopende hond	Wpg *** -, Leersum	2	1	1
	Rapporteurs:  x				
	Opmerking: Wandelaars met twee loslopende honden.				
22-05-2020 12:00	 W.v.Str., Verboden grond, Met loslopende hond	Wpg *** -, Baarn	1	0	1
22-05-2020 12:00	 W.v.Str., Verboden grond, Met loslopende hond	Wpg *** -, Baarn	1	0	1
	Rapporteurs:  x				
	Opmerking: Wandelaar op de Stulp met een loslopende hond. Was van mening dat bij haar toegang tot dit gebied geen borden waren geplaatst waarop verbod stond.				
21-05-2020 12:00	 W.v.Str., Verboden grond, Met loslopende hond	Wpg *** -, Maarsbergen	1	0	0
21-05-2020 12:00	 W.v.Str., Verboden grond, Met loslopende hond	Wpg *** -, Maarsbergen	1	0	0
	Rapporteurs:  x				
	Opmerking: Bezoeker met een loslopende hond ws gegeven en hond laten aanlijnen.				
20-05-2020 12:00	 W.v.Str., Verboden grond, Met loslopende hond	Wpg *** -, Austerlitz	1	1	0
20-05-2020 12:00	 W.v.Str., Verboden grond, Met loslopende hond	Wpg *** -, Austerlitz	1	1	0
	Rapporteurs:  x				
	Opmerking: Ruiter meteen loslopende hond in aanlijngebied. Kwam losloopegebied en dacht dat ze dit stukje aanlijngebied wel met een onaangelijnde hond mocht doorkruisen. Gegevens genoteerd en ws gegeven.				
20-05-2020 12:00	 W.v.Str., Verboden grond, Met loslopende hond	Wpg *** -, Austerlitz	1	0	0
20-05-2020 12:00	 W.v.Str., Verboden grond, Met loslopende hond	Wpg *** -, Austerlitz	1	0	0
	Rapporteurs:  x				
	Opmerking: Wandelaar met loslopende hond op de Recreatieweg ws gegeven en hond laten aanlijnen.				
19-05-2020 12:00	 W.v.Str., Verboden grond, Met loslopende hond	Wpg *** -, Baarn	1	0	1
19-05-2020 12:00	 W.v.Str., Verboden grond, Met loslopende hond	Wpg *** -, Baarn	1	0	1
	Rapporteurs:  x				
	Opmerking: Wandelaar met een loslopende hond op De Stulp pv aangezegd en ws voor niet kunnen tonen ID. Heeft ID later alsnog getoond.				
17-05-2020 12:00	 W.v.Str., Verboden grond, Met loslopende hond	Wpg *** -, Leersum	1	1	0
17-05-2020 12:00	 W.v.Str., Verboden grond, Met loslopende hond	Wpg *** -, Leersum	1	1	0
	Rapporteurs:  x				
	Opmerking: Wandelaar met een loslopende hond aan de voet ws gegeven en hond laten aanlijnen.				
17-05-2020 06:00	 W.v.Str., Verboden grond, Met loslopende hond	Wpg *** -, Leersum	2	2	0
17-05-2020 06:00	 W.v.Str., Verboden grond, Met loslopende hond	Wpg *** -, Leersum	2	2	0
	Rapporteurs:  x				
	Opmerking: een hardloper met een niet aangelijnde hond naast zich een WS gegeven voor de loslopende hond en geen ID. meneer verzocht om ondanks dat de hond super goed luisterde een volgende keer toch even een lijn te gebruiken				
16-05-2020 12:00	 W.v.Str., Verboden grond, Met loslopende hond	Wpg *** -, Leersum	1	1	0




















Datum	Gedraging	Adres	CT	WS	PV
16-05-2020 12:00	 W.v.Str., Verboden grond, Met loslopende hond	Wpg *** -, Leersum	1	1	0
	Rapporteurs:  x				
	Opmerking: Wandelaar met een loslopende hond ws gegeven en hond laten aanlijnen.				
13-05-2020 12:00	 W.v.Str., Verboden grond, Met loslopende hond	Wpg *** -, Austerlitz	1	0	0
13-05-2020 12:00	 W.v.Str., Verboden grond, Met loslopende hond	Wpg *** -, Austerlitz	1	0	0
	Rapporteurs:  x				
	Opmerking: Bezoekers op een bank aan de rand van losloopgebied ws gegeven en hond laten aanlijnen.				
12-05-2020 18:00	 W.v.Str., Verboden grond, Met loslopende hond	Wpg *** -, Leersum	1	0	0
12-05-2020 18:00	 W.v.Str., Verboden grond, Met loslopende hond	Wpg *** -, Leersum	1	0	0
	Rapporteurs:  x				
	Opmerking: van veraf met de verrekijker een man en vrouw zien lopen met een loslopende hond bij zich. niet aan kunnen spreken (moest omrijden). personen leken wat ouder en hadden blond labrador bij zich. de vrouw had een vrij dik touw bij zich in de handen op de rug.				
10-05-2020 12:00	 W.v.Str., Verboden grond, Met loslopende hond	Wpg *** -, Baarn	1	0	0
10-05-2020 12:00	 W.v.Str., Verboden grond, Met loslopende hond	Wpg *** -, Baarn	1	0	0
	Rapporteurs:  x				
	Opmerking: Wandelaars met loslopende hond ws gegeven en hond laten aanlijnen. Klein hondje aan de voet op de Stulp.				
10-05-2020 12:00	 W.v.Str., Verboden grond, Met loslopende hond	Wpg *** -, Amerongen	1	0	0
10-05-2020 12:00	 W.v.Str., Verboden grond, Met loslopende hond	Wpg *** -, Amerongen	1	0	0
	Rapporteurs:  x				
	Opmerking: Wandelaars met een loslopende hond aan de voet ws gegeven en hond laten aanlijnen.				
10-05-2020 12:00	 W.v.Str., Verboden grond, Met loslopende hond	Wpg *** -, Amerongen	1	0	0
10-05-2020 12:00	 W.v.Str., Verboden grond, Met loslopende hond	Wpg *** -, Amerongen	1	0	0
	Rapporteurs:  x				
	Opmerking: Wandelaars met een loslopende lekkeel ws gegeven en hond laten aanlijnen.				
09-05-2020 18:00	 W.v.Str., Verboden grond, Met loslopende hond	Wpg *** -, Zeist	1	0	0
09-05-2020 18:00	 W.v.Str., Verboden grond, Met loslopende hond	Wpg *** -, Zeist	1	0	0
	Rapporteurs:  x				
	Opmerking: Wandelaars met een aangeliijnde en een loslopende hond ws gegeven.				
09-05-2020 18:00	 W.v.Str., Verboden grond, Met loslopende hond	Wpg *** -, Driebergen-Rijsenburg	1	0	0
09-05-2020 18:00	 W.v.Str., Verboden grond, Met loslopende hond	Wpg *** -, Driebergen-Rijsenburg	1	0	0
	Rapporteurs:  x				
	Opmerking: Twee bezoekers met een onaangeliijnde hond ws gegeven en hond laten aanlijnen.				
05-05-2020 06:00	 W.v.Str., Verboden grond, Met loslopende hond	Wpg *** -, Baarn	1	0	1
05-05-2020 06:00	 W.v.Str., Verboden grond, Met loslopende hond	Wpg *** -, Baarn	1	0	1
	Rapporteurs:  x				
	Opmerking: Wandelaar met loslopende hond op De Stulp pv aangezegd.				
03-05-2020 12:00	 W.v.Str., Verboden grond, Met loslopende hond	Wpg *** -, Amerongen	1	0	0
03-05-2020 12:00	 W.v.Str., Verboden grond, Met loslopende hond	Wpg *** -, Amerongen	1	0	0
	Rapporteurs:  x				
	Opmerking: Wandelaar met loslopende hond aan de voet ws gegeven en hond laten aanlijnen.				
03-05-2020 12:00	 W.v.Str., Verboden grond, Met loslopende hond	Wpg *** -, Amerongen	1	0	0
03-05-2020 12:00	 W.v.Str., Verboden grond, Met loslopende hond	Wpg *** -, Amerongen	1	0	0































Datum	Gedraging	Adres	CT	WS	PV
Rapporteurs: [REDACTED] x					
Opmerking: Wandelaar met loslopende hond ws gegeven en hond laten aanlijnen.					
01-05-2020 18:00	W.v.Str., Verboden grond, Met loslopende hond	Wpg *** -, Zeist	1	0	0
01-05-2020 18:00	W.v.Str., Verboden grond, Met loslopende hond	Wpg *** -, Zeist	1	0	0
Rapporteurs: [REDACTED] x					
Opmerking: Twee jonge kinderen met ieder een loslopende Duitse herder hond laten aanlijnen en ws gegeven. Waren met balletjes aan het gooien bij de put van Walenburg.					
01-05-2020 12:00	W.v.Str., Verboden grond, Met loslopende hond	Wpg *** -, Overberg	1	0	0
01-05-2020 12:00	W.v.Str., Verboden grond, Met loslopende hond	Wpg *** -, Overberg	1	0	0
Rapporteurs: [REDACTED] x					
Opmerking: Wandelaar met loslopende hond ws gegeven en hond laten aanlijnen.					
01-05-2020 12:00	W.v.Str., Verboden grond, Met loslopende hond	Wpg *** -, Overberg	1	0	0
01-05-2020 12:00	W.v.Str., Verboden grond, Met loslopende hond	Wpg *** -, Overberg	1	0	0
Rapporteurs: [REDACTED] x					
Opmerking: Wandelaar met loslopende hond aan de voet ws gegeven en hond laten aanlijnen.					
30-04-2020 12:00	W.v.Str., Verboden grond, Met loslopende hond	Wpg *** -, Overberg	1	0	1
30-04-2020 12:00	W.v.Str., Verboden grond, Met loslopende hond	Wpg *** -, Overberg	1	0	1
Rapporteurs: [REDACTED] x					
Opmerking: Fietser met een loslopende hond pv aangezegd. Bij controle bleek dat verdachte in januari 2020 voor een zelfde feit was bekeurd.					
27-04-2020 12:00	W.v.Str., Verboden grond, Met loslopende hond	Wpg *** -, Maarsbergen	1	0	0
27-04-2020 12:00	W.v.Str., Verboden grond, Met loslopende hond	Wpg *** -, Maarsbergen	1	0	0
Rapporteurs: [REDACTED] x					
Opmerking: Wandelaar met loslopende hond ws gegeven en hond laten aanlijnen.					
24-04-2020 18:00	W.v.Str., Verboden grond, Met loslopende hond	Wpg *** -, Leersum	1	0	0
24-04-2020 18:00	W.v.Str., Verboden grond, Met loslopende hond	Wpg *** -, Leersum	1	0	0
Rapporteurs: [REDACTED] x					
Opmerking: Op Broekhuizen wandelaars met loslopende hond ws gegeven en hond laten aanlijnen.					
19-04-2020 12:00	W.v.Str., Verboden grond, Met loslopende hond	Wpg *** -, Maarsbergen	1	0	0
19-04-2020 12:00	W.v.Str., Verboden grond, Met loslopende hond	Wpg *** -, Maarsbergen	1	0	0
Rapporteurs: [REDACTED] x					
Opmerking: Wandelaar met loslopende hond ws gegeven en hond laten aanlijnen.					
19-04-2020 12:00	W.v.Str., Verboden grond, Met loslopende hond	Wpg *** -, Leersum	1	1	0
19-04-2020 12:00	W.v.Str., Verboden grond, Met loslopende hond	Wpg *** -, Leersum	1	1	0
Rapporteurs: [REDACTED] x					
Opmerking: Wandelaar met loslopende hond ws gegeven en hond laten aanlijnen. Gegevens genoteerd.					
18-04-2020 12:00	W.v.Str., Verboden grond, Met loslopende hond	Wpg *** -, Leersum	1	1	0
18-04-2020 12:00	W.v.Str., Verboden grond, Met loslopende hond	Wpg *** -, Leersum	1	1	0
Rapporteurs: [REDACTED] x					
Opmerking: Wandelaar met een loslopende hond ws gegeven, gegevens genoteerd en hond laten aanlijnen.					
16-04-2020 18:00	W.v.Str., Verboden grond, Met loslopende hond	Wpg *** -, Leersum	1	0	0
16-04-2020 18:00	W.v.Str., Verboden grond, Met loslopende hond	Wpg *** -, Leersum	1	0	0

Datum	Gedraging	Adres	CT	WS	PV
Rapporteurs: [REDACTED] x					
Opmerking: Wandelaars met een loslopend hondje aan de voet ws gegeven en hond laten aanlijnen.					
16-04-2020 12:00	W.v.Str., Verboden grond, Met loslopende hond	Wpg *** -, Leersum	1	0	1
16-04-2020 12:00	W.v.Str., Verboden grond, Met loslopende hond	Wpg *** -, Leersum	1	0	1
Rapporteurs: [REDACTED] x					
Opmerking: Wandelaar met loslopende hond pv aangezegd. Verdachte was meerdere keren door terreinbeheerder aangesproken en een gewaarschuwd mens telt voor twee.					
16-04-2020 12:00	W.v.Str., Verboden grond, Met loslopende hond	Wpg *** -, Leersum	1	0	1
16-04-2020 12:00	W.v.Str., Verboden grond, Met loslopende hond	Wpg *** -, Leersum	1	0	1
Rapporteurs: [REDACTED] x					
Opmerking: Wandelaar met twee door het bos rennende loslopende honden. Verdachte had geen riem of lijn bij zich. Vond dat hij als vrijwilliger wel zijn honden los in dit gebied mocht uitlaten. Hem pv aangezegd. Via koste weg naar huis gestuurd.					
16-04-2020 12:00	W.v.Str., Verboden grond, Met loslopende hond	Wpg *** -, Leersum	1	1	0
16-04-2020 12:00	W.v.Str., Verboden grond, Met loslopende hond	Wpg *** -, Leersum	1	1	0
Rapporteurs: [REDACTED] x					
Opmerking: Wandelaar met een loslopende hond aan de voet ws gegeven en hond laten aanlijnen.					
16-04-2020 12:00	W.v.Str., Verboden grond, Met loslopende hond	Wpg *** -, Leersum	1	1	0
16-04-2020 12:00	W.v.Str., Verboden grond, Met loslopende hond	Wpg *** -, Leersum	1	1	0
Rapporteurs: [REDACTED] x					
Opmerking: Wandelaars met een loslopende hond aan de voet ws gegeven en hond laten aanlijnen.					
14-04-2020 12:00	W.v.Str., Verboden grond, Met loslopende hond	Wpg *** -, Baam	1	0	1
14-04-2020 12:00	W.v.Str., Verboden grond, Met loslopende hond	Wpg *** -, Baam	1	0	1
Rapporteurs: [REDACTED] x					
Opmerking: Op de eerder genoemde datum en tijd zag ik op de Stulp een loslopende hond terwijl dat dat daar niet mag. verdachte en pv gegeven.					
13-04-2020 12:00	W.v.Str., Verboden grond, Met loslopende hond	Wpg *** -, Overberg	1	0	1
13-04-2020 12:00	W.v.Str., Verboden grond, Met loslopende hond	Wpg *** -, Overberg	1	0	1
Rapporteurs: [REDACTED] x					
Opmerking: Wandelaar met een loslopende hond, komende vanaf Landgoed De Laan, pv aangezegd. Was volgens BRS al eerder voor dit feit bekeurd op 26 april 2019 te Apeldoorn.					
12-04-2020 12:00	W.v.Str., Verboden grond, Met loslopende hond	Wpg *** -, Leersum	1	0	0
12-04-2020 12:00	W.v.Str., Verboden grond, Met loslopende hond	Wpg *** -, Leersum	1	0	0
Rapporteurs: [REDACTED] x					
Opmerking: Wandelaar met loslopende honden ws gegeven en honden laten aanlijnen. Liet ze even zwemmen en gingen nu weer aan de lijn.					
08-04-2020 18:00	W.v.Str., Verboden grond, Met loslopende hond	Wpg *** -, Doorn	1	0	0
08-04-2020 18:00	W.v.Str., Verboden grond, Met loslopende hond	Wpg *** -, Doorn	1	0	0
Rapporteurs: [REDACTED] x					
Opmerking: Wandelaar met een Loslopende manklopende Duitse Herder ws gegeven en hond laten aanlijnen. Hond heeft ernstig HD en mevrouw vond het aanlijnen bezwaarlijk. Ging uiteindelijk met de aangeliijnde hond verder.					
08-04-2020 12:00	W.v.Str., Verboden grond, Met loslopende hond	Wpg *** -, Leersum	2	1	1
08-04-2020 12:00	W.v.Str., Verboden grond, Met loslopende hond	Wpg *** -, Leersum	2	1	1
Rapporteurs: [REDACTED] x					
Opmerking: Wandelaars met twee loslopende honden staande gehouden. Hadden de borden niet gezien en gelezen. Duidelijk gemaakt dat er veel klachten zijn over loslopende honden in dit gebied en om die reden verbaliserend wordt opgetreden. Dames gingen met twee aangeliijnde hinder verder. Informatie gegeven over de losloopgebieden in de omgeving.					

Datum	Gedraging	Adres	CT	WS	PV
05-04-2020 06:00	 W.v.Str., Verboden grond, Met loslopende hond	Wpg *** -, Overberg	1	0	0
05-04-2020 06:00	 W.v.Str., Verboden grond, Met loslopende hond	Wpg *** -, Overberg	1	0	0
Rapporteurs:  x					
Opmerking: Wandelaar met loslopende hond ws gegeven en hond laten aanlijnen.					
05-04-2020 06:00	 W.v.Str., Verboden grond, Met loslopende hond	Wpg *** -, Elst Ut	1	0	0
05-04-2020 06:00	 W.v.Str., Verboden grond, Met loslopende hond	Wpg *** -, Elst Ut	1	0	0
Rapporteurs:  x					
Opmerking: Wandelaar met twee loslopende honden ws gegeven en honden laten aanlijnen. Had pictogrammen aanlijngedebiet niet gezien. Bij controle bleek op een punt pictogram verdwenen te zijn.					
05-04-2020 06:00	 W.v.Str., Verboden grond, Met loslopende hond	Wpg *** -, Baam	1	1	0
05-04-2020 06:00	 W.v.Str., Verboden grond, Met loslopende hond	Wpg *** -, Baam	1	1	0
Rapporteurs:  x					
Opmerking: Op de eerder genoemde datum en tijd zag ik verbalisant op de Stulp een hond loslopen. Dit is niet toegestaan. De verdachte een waarschuwing gegeven.					
04-04-2020 06:00	 W.v.Str., Verboden grond, Met loslopende hond	Wpg *** -, Overberg	2	2	0
04-04-2020 06:00	 W.v.Str., Verboden grond, Met loslopende hond	Wpg *** -, Overberg	2	2	0
Rapporteurs:  x					
Opmerking: Twee wandelaars met ieder een loslopende hond op Landgoed De Laan ws gegeven en hond laten aanlijnen.					
03-04-2020 18:00	 W.v.Str., Verboden grond, Met loslopende hond	Wpg *** -, Overberg	1	0	0
03-04-2020 18:00	 W.v.Str., Verboden grond, Met loslopende hond	Wpg *** -, Overberg	1	0	0
Rapporteurs:  x					
Opmerking: Twee maal wandelaar met loslopende hond ws gegeven en hond laten aanlijnen.					
01-04-2020 12:00	 W.v.Str., Verboden grond, Met loslopende hond	Wpg *** -, Leersum	1	0	0
01-04-2020 12:00	 W.v.Str., Verboden grond, Met loslopende hond	Wpg *** -, Leersum	1	0	0
Rapporteurs:  x					
Opmerking: Wandelaar met twee aangeliende honden en een loslopend hondje alles laten aanlijnen. Volstaan met een ws.					
01-04-2020 12:00	 W.v.Str., Verboden grond, Met loslopende hond	Wpg *** -, Leersum	1	1	0
01-04-2020 12:00	 W.v.Str., Verboden grond, Met loslopende hond	Wpg *** -, Leersum	1	1	0
Rapporteurs:  x					
Opmerking: Wandelaar met loslopende hond ws gegeven en hond laten aanlijnen.					
31-03-2020 12:00	 W.v.Str., Verboden grond, Met loslopende hond	Wpg *** -, Doorn	1	1	0
31-03-2020 12:00	 W.v.Str., Verboden grond, Met loslopende hond	Wpg *** -, Doorn	1	1	0
Rapporteurs:  x					
Opmerking: Op de eerder genoemde datum en tijd in het gebied van de bureu een hond los zien lopen die daar aangeliend moet zijn. Staande gehouden en gewaarschuwd.					
28-03-2020 06:00	 W.v.Str., Verboden grond, Met loslopende hond	Wpg *** -, Amerongen	1	0	0
28-03-2020 06:00	 W.v.Str., Verboden grond, Met loslopende hond	Wpg *** -, Amerongen	1	0	0
Rapporteurs:  x					
Opmerking: Twee minderjarigen met twee loslopende honden bij de Eenzame Eik ws gegeven en honden laten aanlijnen.					
28-03-2020 06:00	 W.v.Str., Verboden grond, Met loslopende hond	Wpg *** -, Overberg	1	0	0
28-03-2020 06:00	 W.v.Str., Verboden grond, Met loslopende hond	Wpg *** -, Overberg	1	0	0
Rapporteurs:  x					
Opmerking: Wandelaars met een loslopende hond, komende uit landgoed De Laan, ws gegeven en hond laten aanlijnen.					
27-03-2020 12:00	 W.v.Str., Verboden grond, Met loslopende hond	Wpg *** -, Overberg	1	0	0






























Datum	Gedraging	Adres	CT	WS	PV
27-03-2020 12:00	 W.v.Str., Verboden grond, Met loslopende hond	Wpg *** -, Overberg	1	0	0
	Rapporteurs:  x				
	Opmerking: Man  met een loslopende hond ws gegeven en hond laten aanlijnen.				
27-03-2020 12:00	 W.v.Str., Verboden grond, Met loslopende hond	Wpg *** -, Overberg	1	0	0
27-03-2020 12:00	 W.v.Str., Verboden grond, Met loslopende hond	Wpg *** -, Overberg	1	0	0
	Rapporteurs:  x				
	Opmerking: Bezoekster met loslopende hond ws gegeven en hond laten aanlijnen.				
27-03-2020 12:00	 W.v.Str., Verboden grond, Met loslopende hond	Wpg *** -, Leersum	1	1	0
27-03-2020 12:00	 W.v.Str., Verboden grond, Met loslopende hond	Wpg *** -, Leersum	1	1	0
	Rapporteurs:  x				
	Opmerking: Wandelaar met loslopende hond ws gegeven en hond laten aanlijnen.				
27-03-2020 12:00	 W.v.Str., Verboden grond, Met loslopende hond	Wpg *** -, Elst	1	0	1
27-03-2020 12:00	 W.v.Str., Verboden grond, Met loslopende hond	Wpg *** -, Elst	1	0	1
	Rapporteurs:  x				
	Opmerking: Wandelaar met drie loslopende honden over het heideveld Elsterkop pv aangezegd. Verdachte vond het niet duidelijk aangegeven dat daar de honden aangeliind moesten zijn. Haar de losloopgebieden aangegeven en de honden laten aanlijnen.				
26-03-2020 12:00	 W.v.Str., Verboden grond, Met loslopende hond	Wpg *** -, Leersum	1	0	0
26-03-2020 12:00	 W.v.Str., Verboden grond, Met loslopende hond	Wpg *** -, Leersum	1	0	0
	Rapporteurs:  x				
	Opmerking: Bezoekster met een loslopend hondje ws gegeven en hond laten aanlijnen.				
26-03-2020 12:00	 W.v.Str., Verboden grond, Met loslopende hond	Wpg *** -, Leersum	1	1	0
26-03-2020 12:00	 W.v.Str., Verboden grond, Met loslopende hond	Wpg *** -, Leersum	1	1	0
	Rapporteurs:  x				
	Opmerking: Bezoekster lag op weide te zonnen en liet haar hond op het veld loslopen. Haar ws gegeven en hond laten aanlijnen.				
22-03-2020 12:00	 W.v.Str., Verboden grond, Met loslopende hond	Wpg *** -, Leersum	1	0	0
22-03-2020 12:00	 W.v.Str., Verboden grond, Met loslopende hond	Wpg *** -, Leersum	1	0	0
	Rapporteurs:  x				
	Opmerking: Wandelaars met een loslopend hondje ws gegeven en hond laten aanlijnen.				
22-03-2020 12:00	 W.v.Str., Verboden grond, Met loslopende hond	Wpg *** -, Leersum	1	0	0
22-03-2020 12:00	 W.v.Str., Verboden grond, Met loslopende hond	Wpg *** -, Leersum	1	0	0
	Rapporteurs:  x				
	Opmerking: Stel met een loslopend hondje ws gegeven en hondje laten aanlijnen.				
21-03-2020 12:00	 W.v.Str., Verboden grond, Met loslopende hond	Wpg *** -, Doorn	1	1	0
21-03-2020 12:00	 W.v.Str., Verboden grond, Met loslopende hond	Wpg *** -, Doorn	1	1	0
	Rapporteurs:  x				
	Opmerking: Wandelaar met een loslopende hond ws gegeven en hond laten aanlijnen.				
21-03-2020 12:00	 W.v.Str., Verboden grond, Met loslopende hond	Wpg *** -, Leersum	1	0	0
21-03-2020 12:00	 W.v.Str., Verboden grond, Met loslopende hond	Wpg *** -, Leersum	1	0	0
	Rapporteur:  x				
	Opmerking: Wandelaar met loslopend hondje aan de voet ws gegeven en hond laten aanlijnen.				
21-03-2020 12:00	 W.v.Str., Verboden grond, Met loslopende hond	Wpg *** -, Baam	1	1	0

Datum	Gedraging	Adres	CT	WS	PV
21-03-2020 12:00	 W.v.Str., Verboden grond, Met loslopende hond	Wpg *** -, Baarn	1	1	0
	Rapporteurs:  x				
	Opmerking: Wandelaar met een loslopende hond aan de voet op De Stulp ws gegeven en hond laten aanlijnen.				
21-03-2020 06:00	 W.v.Str., Verboden grond, Met loslopende hond	Wpg *** -, Doorn	1	0	0
21-03-2020 06:00	 W.v.Str., Verboden grond, Met loslopende hond	Wpg *** -, Doorn	1	0	0
	Rapporteurs:  x				
	Opmerking: Wandelaar met een loslopende hond ws gegeven en zijn hond laten aanlijnen.				
21-03-2020 06:00	 W.v.Str., Verboden grond, Met loslopende hond	Wpg *** -, Doorn	1	0	0
21-03-2020 06:00	 W.v.Str., Verboden grond, Met loslopende hond	Wpg *** -, Doorn	1	0	0
	Rapporteurs:  x				
	Opmerking: Twee minderjarige kinderen met een loslopende hond naar hun ouders gestuurd om een riem voor de hond te halen. Liepen later met een aangeliende hond verder.				
21-03-2020 06:00	 W.v.Str., Verboden grond, Met loslopende hond	Wpg *** -, Doorn	1	0	0
21-03-2020 06:00	 W.v.Str., Verboden grond, Met loslopende hond	Wpg *** -, Doorn	1	0	0
	Rapporteurs:  x				
	Opmerking: Wandelaars met een loslopende hond ws gegeven en hond laten aanlijnen.				
15-03-2020 06:00	 W.v.Str., Verboden grond, Met loslopende hond	Wpg *** -, Maarsbergen	1	0	1
15-03-2020 06:00	 W.v.Str., Verboden grond, Met loslopende hond	Wpg *** -, Maarsbergen	1	0	1
	Rapporteurs:  x				
	Opmerking: Wandelaar met een loslopende hond in kwetsbaar gebied pv aangezegd. Hond laten aanlijnen. Verdachte had geen ID. Zal deze opsturen.				
15-03-2020 06:00	 W.v.Str., Verboden grond, Met loslopende hond	Wpg *** -, Leersum	1	0	1
15-03-2020 06:00	 W.v.Str., Verboden grond, Met loslopende hond	Wpg *** -, Leersum	1	0	1
	Rapporteurs:  x				
	Opmerking: Wandelaar met een loslopende hond tientallen meters voor haar pv aangezegd. Kon geen ID tonen zal dit later doen. Met aangeliende hond verder.				
15-03-2020 06:00	 W.v.Str., Verboden grond, Met loslopende hond	Wpg *** -, Zeist	1	0	1
15-03-2020 06:00	 W.v.Str., Verboden grond, Met loslopende hond	Wpg *** -, Zeist	1	0	1
	Rapporteurs:  x				
	Opmerking: Wandelaar met loslopende hond in nieuwe aanlijng gebied pv aangezegd. Had de bordjes niet gezien. Hond liep op grote afstand van verdachte. Kon geen ID tonen, hiervoor een ws.				
15-03-2020 06:00	 W.v.Str., Verboden grond, Met loslopende hond	Wpg *** -, Zeist	1	0	1
15-03-2020 06:00	 W.v.Str., Verboden grond, Met loslopende hond	Wpg *** -, Zeist	1	0	1
	Rapporteurs:  x				
	Opmerking: Wandelaars met een loslopende hond struinen door de heide pv aangezegd en hond laten aanlijnen. Hadden borden niet gezien. Verdachte kon geen ID tonen hiervoor ws.				
14-03-2020 12:00	 W.v.Str., Verboden grond, Met loslopende hond	Wpg *** -, Elst Ut	1	0	0
14-03-2020 12:00	 W.v.Str., Verboden grond, Met loslopende hond	Wpg *** -, Elst Ut	1	0	0
	Rapporteurs:  x				
	Opmerking: Wandelaar met loslopende hond ws gegeven en hond laten aanlijnen. Had hond aan de voet.				
14-03-2020 06:00	 W.v.Str., Verboden grond, Met loslopende hond	Wpg *** -, Amerongen	1	0	0
14-03-2020 06:00	 W.v.Str., Verboden grond, Met loslopende hond	Wpg *** -, Amerongen	1	0	0
	Rapporteurs:  x				
	Opmerking: Bezoeker met twee loslopende honden ws gegeven en honden laten aanlijnen.				
09-03-2020 06:00	 W.v.Str., Verboden grond, Met loslopende hond	Wpg *** -, Baarn	2	2	0

Datum	Gedraging	Adres	CT	WS	PV
09-03-2020 06:00	 W.v.Str., Verboden grond, Met loslopende hond	Wpg *** -, Baarn	2	2	0
	Rapporteurs:  x				
	Opmerking: Op de eerder genoemde datum en tijd op de Stulp 2 personen met een hond los. Dit mag daar niet. Honden liepen netjes naast. gewaarschuwd.				
08-03-2020 12:00	 W.v.Str., Verboden grond, Met loslopende hond	Wpg *** -, Leersum	1	1	0
08-03-2020 12:00	 W.v.Str., Verboden grond, Met loslopende hond	Wpg *** -, Leersum	1	1	0
	Rapporteurs:  x				
	Opmerking: Wandelaars met loslopende hond ws gegeven en hond laten aanlijnen.				
08-03-2020 06:00	 W.v.Str., Verboden grond, Met loslopende hond	Wpg *** -, Baarn	1	0	1
08-03-2020 06:00	 W.v.Str., Verboden grond, Met loslopende hond	Wpg *** -, Baarn	1	0	1
	Rapporteurs:  x				
	Opmerking: Wandelaar met één aangeliijnde en een loslopende hond pv aangezegd. De loslopende hond liep ver voor haar uit in het begrazingsgebied De Stulp.				
08-03-2020 06:00	 W.v.Str., Verboden grond, Met loslopende hond	Wpg *** -, Baarn	1	0	1
08-03-2020 06:00	 W.v.Str., Verboden grond, Met loslopende hond	Wpg *** -, Baarn	1	0	1
	Rapporteurs:  x				
	Opmerking: Wandelaars met een loslopende hond in De Stulp pv aangezegd en met aangeliijnde hond verder laten wandelen.				
07-03-2020 06:00	 W.v.Str., Verboden grond, Met loslopende hond	Wpg *** -, Rhenen	1	0	0
07-03-2020 06:00	 W.v.Str., Verboden grond, Met loslopende hond	Wpg *** -, Rhenen	1	0	0
	Rapporteurs:  x				
	Opmerking: Wandelaar met loslopende hond ws gegeven en hond laten aanlijnen.				
07-03-2020 06:00	 W.v.Str., Verboden grond, Met loslopende hond	Wpg *** -, Leersum	1	1	0
07-03-2020 06:00	 W.v.Str., Verboden grond, Met loslopende hond	Wpg *** -, Leersum	1	1	0
	Rapporteurs:  x				
	Opmerking: Wandelaar met een oude loslopende hond aan de voet ws gegeven en hond laten aanlijnen.				
26-02-2020 12:00	 W.v.Str., Verboden grond, Met loslopende hond	Wpg *** -, Woudenberg	1	1	0
26-02-2020 12:00	 W.v.Str., Verboden grond, Met loslopende hond	Wpg *** -, Woudenberg	1	1	0
	Rapporteurs:  x				
	Opmerking: Op de eerder genoemde datum en tijd in het gebied Austerlitz zag ik verbalisant een persoon met de hond los. Dit is daar niet toegestaan. Persoon gewaarschuwd.				
23-02-2020 12:00	 W.v.Str., Verboden grond, Met loslopende hond	Wpg *** -, Leersum	1	1	0
23-02-2020 12:00	 W.v.Str., Verboden grond, Met loslopende hond	Wpg *** -, Leersum	1	1	0
	Rapporteurs:  x				
	Opmerking: Wandelaar met loslopende hond aan de voet ws gegeven en hond laten aanlijnen.				
23-02-2020 06:00	 W.v.Str., Verboden grond, Met loslopende hond	Wpg *** -, Rhenen	1	0	0
23-02-2020 06:00	 W.v.Str., Verboden grond, Met loslopende hond	Wpg *** -, Rhenen	1	0	0
	Rapporteurs:  x				
	Opmerking: Hardloper met een loslopende hond ws gegeven en hond laten aanlijnen. Kwam uit losloopegebied en liep zonder hond aan te lijnen aanlijn gebie in.				
22-02-2020 12:00	 W.v.Str., Verboden grond, Met loslopende hond	Wpg *** -, Austerlitz	1	0	0
22-02-2020 12:00	 W.v.Str., Verboden grond, Met loslopende hond	Wpg *** -, Austerlitz	1	0	0
	Rapporteurs:  x				
	Opmerking: Wandelaars met twee loslopende honden ws gegeven en honden laten aanlijnen.				
21-02-2020 12:00	 W.v.Str., Verboden grond, Met loslopende hond	Wpg *** -, Leersum	1	0	0

Datum	Gedraging	Adres	CT	WS	PV
21-02-2020 12:00	 W.v.Str., Verboden grond, Met loslopende hond	Wpg *** -, Leersum	1	0	0
	Rapporteurs:  x				
	Opmerking: Wandelaar en  met een loslopende hond aan het wiel ws gegeven en hond laten aanlijnen.				
16-02-2020 12:00	 W.v.Str., Verboden grond, Met loslopende hond	Wpg *** -, Amerongen	1	0	0
16-02-2020 12:00	 W.v.Str., Verboden grond, Met loslopende hond	Wpg *** -, Amerongen	1	0	0
	Rapporteurs:  x				
	Opmerking: Wandelaar met een loslopend hondje ws gegeven en hond laten aanlijnen. Verdachte was in de veronderstelling dat hij in een losloopegebied liep. Hem de regels uitgelegd en gewezen op de pictogrammen aan begin van de toegangswegen tot dit gebied.				
16-02-2020 12:00	 W.v.Str., Verboden grond, Met loslopende hond	Wpg *** -, Leersum	1	1	0
16-02-2020 12:00	 W.v.Str., Verboden grond, Met loslopende hond	Wpg *** -, Leersum	1	1	0
	Rapporteurs:  x				
	Opmerking: Wandelaar met een loslopende hond ws gegeven en hond laten aanlijnen. Mevrouw wilde haar hond even laten dollen. Haar aangegeven waar de losloopegebieden in Leersum zijn.				
13-02-2020 12:00	 W.v.Str., Verboden grond, Met loslopende hond	Wpg *** -, Baam	2	1	1
13-02-2020 12:00	 W.v.Str., Verboden grond, Met loslopende hond	Wpg *** -, Baam	2	1	1
	Rapporteurs:  x				
	Opmerking: Op de eerder genoemde datum en tijd 1 hond los die daar niet los mocht. Verdachte een pv gegeven. Tevens een fietser gewaarschuwd. deze fietser op een voetpad.				
08-02-2020 06:00	 W.v.Str., Verboden grond, Met loslopende hond	Wpg *** -, Leersum	1	0	1
08-02-2020 06:00	 W.v.Str., Verboden grond, Met loslopende hond	Wpg *** -, Leersum	1	0	1
	Rapporteurs:  x				
	Opmerking: Wandelaars met twee struinende loslopende honden. Eigenaar van beide honden pv aangezegd en honden laten aanlijnen. Hadden de borden niet gezien.				
07-02-2020 12:00	 W.v.Str., Verboden grond, Met loslopende hond	Wpg *** -, Leersum	1	1	0
07-02-2020 12:00	 W.v.Str., Verboden grond, Met loslopende hond	Wpg *** -, Leersum	1	1	0
	Rapporteurs:  x				
	Opmerking: Wandelaar komende van Breeveen deed net zijn hond van de riem om deze te laten spelen. Hem ws gegeven en hond laten aanlijnen.				
03-02-2020 12:00	 W.v.Str., Verboden grond, Met loslopende hond	Wpg *** -, Doorn	3	3	0
03-02-2020 12:00	 W.v.Str., Verboden grond, Met loslopende hond	Wpg *** -, Doorn	3	3	0
	Rapporteurs:  x				
	Opmerking: Op de eerder genoemde datum en tijd in het Leersumseveld zag ik verbalisant 1 persoon met een hond los lopen. de hond liep netjes naast dus een waarschuwing gegeven. Tevens 2 mtbers gewaarschuwd.				
02-02-2020 12:00	 W.v.Str., Verboden grond, Met loslopende hond	Wpg *** -, Doorn	1	0	0
02-02-2020 12:00	 W.v.Str., Verboden grond, Met loslopende hond	Wpg *** -, Doorn	1	0	0
	Rapporteurs:  x				
	Opmerking: Wandelaar met loslopende hond op landgoed huis te Maarn ws gegeven en hond laten aanlijnen.				
02-02-2020 12:00	 W.v.Str., Verboden grond, Met loslopende hond	Wpg *** -, Leersum	1	0	0
02-02-2020 12:00	 W.v.Str., Verboden grond, Met loslopende hond	Wpg *** -, Leersum	1	0	0
	Rapporteurs:  x				
	Opmerking: Wandelaar met loslopende hond ws gegeven en hond laten aanlijnen.				
02-02-2020 12:00	 W.v.Str., Verboden grond, Met loslopende hond	Wpg *** -, Amerongen	1	0	0
02-02-2020 12:00	 W.v.Str., Verboden grond, Met loslopende hond	Wpg *** -, Amerongen	1	0	0
	Rapporteurs:  x				
	Opmerking: Wandelaars met twee loslopende honden aan de voet ws gegegn en honden laten aanlijnen.				
02-02-2020 06:00		Wpg *** -, Leersum	1	0	1

Datum	Gedraging	Adres	CT	WS	PV
02-02-2020 06:00	W.v.Str., Verboden grond, Met loslopende hond	Wpg *** -, Leersum	1	0	1
	Rapporteurs: [REDACTED]				
	Opmerking: Wandelaar met vier loslopende teckels en één loslopende grote zwarte hond pv aangezegd en honden laten aanlijnen. Verdachte was bekend met aanlijngedod maar vond dat zij recht had om hier haar honden te laten lopen omdat SBB alle andere gebieden verkwaast aan mountainbikers. Haar voor klachten doorverwezen naar SBB collega's. Verdachte kon geen ID tonen. Zou dit z.s.m. tonen. Indien geen reactie ook daarvoor een pv.				
01-02-2020 12:00	W.v.Str., Verboden grond, Met loslopende hond	Wpg *** -, Baam	1	0	0
01-02-2020 12:00	W.v.Str., Verboden grond, Met loslopende hond	Wpg *** -, Baam	1	0	0
	Rapporteurs: [REDACTED]				
	Opmerking: Wandelaar met drie aangeliijnde en een kreupel loslopend hondje op de Stulp ws gegeven en hond laten aanlijnen.				
01-02-2020 06:00	W.v.Str., Verboden grond, Met loslopende hond	Wpg *** -, Elst Ut	1	0	0
01-02-2020 06:00	W.v.Str., Verboden grond, Met loslopende hond	Wpg *** -, Elst Ut	1	0	0
	Rapporteurs: [REDACTED]				
	Opmerking: Wandelaar op rand van losloopgebied met loslopende hond. Was bekend met regels. Volstaan met een ws. Vervolgde haar weg met haar hond in het losloopgebied.				
01-02-2020 06:00	W.v.Str., Verboden grond, Met loslopende hond	Wpg *** -, Elst Ut	1	0	0
01-02-2020 06:00	W.v.Str., Verboden grond, Met loslopende hond	Wpg *** -, Elst Ut	1	0	0
	Rapporteurs: [REDACTED]				
	Opmerking: Wandelaar met loslopende hond aan de voet ws gegeven en hond laten aanlijnen. Communicatie verder moeilijk aangezien verdachte een [REDACTED]				
01-02-2020 06:00	W.v.Str., Verboden grond, Met loslopende hond	Wpg *** -, Zeist	1	1	0
01-02-2020 06:00	W.v.Str., Verboden grond, Met loslopende hond	Wpg *** -, Zeist	1	1	0
	Rapporteurs: [REDACTED]				
	Opmerking: Wandelaar met twee loslopende honden ws gegeven en honden laten aanlijnen. Was niet bekend met nieuwe aanlijngedod.				
01-02-2020 06:00	W.v.Str., Verboden grond, Met loslopende hond	Wpg *** -, Amerongen	1	0	1
01-02-2020 06:00	W.v.Str., Verboden grond, Met loslopende hond	Wpg *** -, Amerongen	1	0	1
	Rapporteurs: [REDACTED]				
	Opmerking: Wandelaar met twee loslopende teckels pv aangezegd. Deze verdachte een week geleden een ws gegeven voor hetzelfde feit. Een gewaarschuwd mens... Verdachte probeerde er nog onderuit te komen met een verhaal over zijn jagende kat die wel los in het bos mocht lopen etc. Mooi verhaal maar hij zal binnenkort van de CJIB een berichtje ontvangen. Ging verder met twee aangeliijnde honden.				
26-01-2020 12:00	W.v.Str., Verboden grond, Met loslopende hond	Wpg *** -, Baam	1	1	0
26-01-2020 12:00	W.v.Str., Verboden grond, Met loslopende hond	Wpg *** -, Baam	1	1	0
	Rapporteurs: [REDACTED]				
	Opmerking: Wandelaar deed het toen wij aan kwamen rijden zijn hond los van de riem. De hond weer direct laten aanlijnen en volstaan met een ws.				
26-01-2020 12:00	W.v.Str., Verboden grond, Met loslopende hond	Wpg *** -, Baam	1	1	0
26-01-2020 12:00	W.v.Str., Verboden grond, Met loslopende hond	Wpg *** -, Baam	1	1	0
	Rapporteurs: [REDACTED]				
	Opmerking: Wandelaars met een loslopende mopshond. Hond wilde volgens de eigenaar met een lijn niet lopen. Ter plekke bleek dat zonder lijn er ook vrijwel geen beweging in zag. Hond week geen centimeter van de eigenaar. Volstaan met een ws en een afzetlint verstrekt om verder de hond toch aan een "lijn" mee te krijgen.				
26-01-2020 12:00	W.v.Str., Verboden grond, Met loslopende hond	Wpg *** -, Leersum	1	1	0
26-01-2020 12:00	W.v.Str., Verboden grond, Met loslopende hond	Wpg *** -, Leersum	1	1	0
	Rapporteurs: [REDACTED]				
	Opmerking: Wandelaar met een loslopende hond ws gegeven, gegeven genoteerd en met aangeliijnde hond verder laten wandelen.				
26-01-2020 12:00	W.v.Str., Verboden grond, Met loslopende hond	Wpg *** -, Amerongen	1	1	0

Datum	Gedraging	Adres	CT	WS	PV
26-01-2020 12:00	 W.v.Str., Verboden grond, Met loslopende hond	Wpg *** -, Amerongen	1	1	0
	Rapporteurs:  x				
	Opmerking: Wandelaars met twee loslopende honden ws gegeven en honden laten aanlijnen. Gegevens verdachte genoteerd.				
26-01-2020 12:00	 W.v.Str., Verboden grond, Met loslopende hond	Wpg *** -, Elst	1	0	0
26-01-2020 12:00	 W.v.Str., Verboden grond, Met loslopende hond	Wpg *** -, Elst	1	0	0
	Rapporteurs:  x				
	Opmerking: Wandelaar met een loslopend hondje aan de voet ws gegeven en hond laten aanlijnen. Was het losloopgebied uitgekomen en had de bordjes niet gezien.				
26-01-2020 12:00	 W.v.Str., Verboden grond, Met loslopende hond	Wpg *** -, Overberg	1	1	0
26-01-2020 12:00	 W.v.Str., Verboden grond, Met loslopende hond	Wpg *** -, Overberg	1	1	0
	Rapporteurs:  x				
	Opmerking: Wandelaar met een loslopende hond komende van landgoed De Laan ws gegeven en hond laten aanlijnen. Gegevens genoteerd.				
26-01-2020 06:00	 W.v.Str., Verboden grond, Met loslopende hond	Wpg *** -, Elst Ut	1	1	0
26-01-2020 06:00	 W.v.Str., Verboden grond, Met loslopende hond	Wpg *** -, Elst Ut	1	1	0
	Rapporteurs:  x				
	Opmerking: Wandelaar met twee loslopende tekkels ws gegeven en honden laten aanlijnen.				
26-01-2020 06:00	 W.v.Str., Verboden grond, Met loslopende hond	Wpg *** -, Overberg	1	0	0
26-01-2020 06:00	 W.v.Str., Verboden grond, Met loslopende hond	Wpg *** -, Overberg	1	0	0
	Rapporteurs:  x				
	Opmerking: Hardlopers met loslopende hond ws gegeven en hond laten aanlijnen.				
26-01-2020 06:00	 W.v.Str., Verboden grond, Met loslopende hond	Wpg *** -, Overberg	1	0	1
26-01-2020 06:00	 W.v.Str., Verboden grond, Met loslopende hond	Wpg *** -, Overberg	1	0	1
	Rapporteurs:  x				
	Opmerking: Hardlopers met een loslopende hond pv aangezegd. Waren al eerder gewaarschuwd. Voor niet tonen ID een ws. Gingen verder met een aangeliende hond.				
25-01-2020 12:00	 W.v.Str., Verboden grond, Met loslopende hond	Wpg *** -, Overberg	1	0	0
25-01-2020 12:00	 W.v.Str., Verboden grond, Met loslopende hond	Wpg *** -, Overberg	1	0	0
	Rapporteurs:  x				
	Opmerking: Wandelaars met twee loslopende honden ws gegeven en honden laten aanlijnen. Liepen kort bij losloopgebied Veenendaal.				
21-01-2020 12:00	 W.v.Str., Verboden grond, Met loslopende hond	Wpg *** -, Baam	1	1	0
21-01-2020 12:00	 W.v.Str., Verboden grond, Met loslopende hond	Wpg *** -, Baam	1	1	0
	Rapporteurs:  x				
	Opmerking: Op de eerder genoemde datum en tijd op de Stulp 1 iemand gewaarschuwd voor een loslopende hond.				
19-01-2020 06:00	 W.v.Str., Verboden grond, Met loslopende hond	Wpg *** -, Leersum	1	1	0
19-01-2020 06:00	 W.v.Str., Verboden grond, Met loslopende hond	Wpg *** -, Leersum	1	1	0
	Rapporteurs:  x				
	Opmerking: Op de eerder genoemde datum en tijd in het leersumseveld een persoon gewaarschuwd omdat de hond los liep terwijl dit niet is toegestaan.				
18-01-2020 06:00	 W.v.Str., Verboden grond, Met loslopende hond	Wpg *** -, Lage Vuursche	2	2	0
18-01-2020 06:00	 W.v.Str., Verboden grond, Met loslopende hond	Wpg *** -, Lage Vuursche	2	2	0
	Rapporteurs:  x				
	Opmerking: Op de eerder genoemde datum en tijd op de Stulp een persoon gewaarschuwd omdat hij met een loslopende hond liep terwijl deze aangeliend moet zijn. Tevens een auto zien rijden op de Stulpselaan. Dit is niet toegestaan. bestuurder gewaarschuwd en teruggestuurd.				

Datum	Gedraging	Adres	CT	WS	PV
16-01-2020 12:00	W.v.Str., Verboden grond, Met loslopende hond	Wpg *** -, Leersum	2	2	0
16-01-2020 12:00	W.v.Str., Verboden grond, Met loslopende hond	Wpg *** -, Leersum	1	1	0
16-01-2020 12:00	W.v.Str., Verboden grond, Met loslopende hond	Wpg *** -, Leersum	1	1	0
Rapporteurs:					
Opmerking: Wandelaars met loslopende honden ws gegeven en honden laten aanlijnen.					
16-01-2020 06:00	W.v.Str., Verboden grond, Met loslopende hond	Wpg *** -, Overberg	1	0	0
16-01-2020 06:00	W.v.Str., Verboden grond, Met loslopende hond	Wpg *** -, Overberg	1	0	0
Rapporteurs:					
Opmerking: Wandelaars met een loslopende hond ws gegeven en hond laten aanlijnen. Betrof een wandelaar die was en even zijn hond wilde laten rennen. Hem verwezen naar het losloopegebied.					
11-01-2020 12:00	W.v.Str., Verboden grond, Met loslopende hond	Wpg *** -, Zeist	2	2	0
11-01-2020 12:00	W.v.Str., Verboden grond, Met loslopende hond	Wpg *** -, Zeist	2	2	0
Rapporteurs:					
Opmerking: 2 personen gewaarschuwd dat vanaf 1-1-2020 de honden aan de lijn moeten in dat deelgebied					
08-01-2020 12:00	W.v.Str., Verboden grond, Met loslopende hond	Wpg *** -, Leersum	1	0	0
08-01-2020 12:00	W.v.Str., Verboden grond, Met loslopende hond	Wpg *** -, Leersum	1	0	0
Rapporteurs:					
Opmerking: Wandelaar met twee loslopende teckels ws gegeven en honden laten aanlijnen. Mevrouw was eerst niet van plan de teckels aan te lijnen, maar na duidelijke uitleg over de gevolgen koos zij het hazenpad. Volstaan met ws.					
05-01-2020 12:00	W.v.Str., Verboden grond, Met loslopende hond	Wpg *** -, Leersum	1	0	0
05-01-2020 12:00	W.v.Str., Verboden grond, Met loslopende hond	Wpg *** -, Leersum	1	0	0
Rapporteurs:					
Opmerking: Wandelaar met loslopende hond- teckel- ws gegeven en hond laten aanlijnen.					
05-01-2020 12:00	W.v.Str., Verboden grond, Met loslopende hond	Wpg *** -, Maarn	1	0	0
05-01-2020 12:00	W.v.Str., Verboden grond, Met loslopende hond	Wpg *** -, Maarn	1	0	0
Rapporteurs:					
Opmerking: Wandelaar met loslopende hond op terrein huis te Maarn ws gegeven en hond laten aanlijnen.					
05-01-2020 06:00	W.v.Str., Verboden grond, Met loslopende hond	Wpg *** -, Zeist	1	0	0
05-01-2020 06:00	W.v.Str., Verboden grond, Met loslopende hond	Wpg *** -, Zeist	1	0	0
Rapporteurs:					
Opmerking: Twee wandelaars ws gegeven voor loslopende hond in aanlijng gebied.					
04-01-2020 12:00	W.v.Str., Verboden grond, Met loslopende hond	Wpg *** -, Zeist	1	0	0
04-01-2020 12:00	W.v.Str., Verboden grond, Met loslopende hond	Wpg *** -, Zeist	1	0	0
Rapporteurs:					
Opmerking: Wandelaar met loslopende hond ws gegeven en hond laten aanlijnen.					
04-01-2020 12:00	W.v.Str., Verboden grond, Met loslopende hond	Wpg *** -, Baarn	1	1	0
04-01-2020 12:00	W.v.Str., Verboden grond, Met loslopende hond	Wpg *** -, Baarn	1	1	0
Rapporteurs:					
Opmerking: Wandelaars met een loslopende hond en een aangelijsde hond, ws gegeven en hond laten aanlijnen.					
04-01-2020 12:00	W.v.Str., Verboden grond, Met loslopende hond	Wpg *** -, Baarn	1	1	0
04-01-2020 12:00	W.v.Str., Verboden grond, Met loslopende hond	Wpg *** -, Baarn	1	1	0
Rapporteurs:					
Opmerking: Wandelaar met een loslopende hond ws gegeven en hond laten aanlijnen. Was via zijpaden in het gebied gekomen en had de aanlijnbordjes gemist.					

Datum	Gedraging	Adres	CT	WS	PV
04-01-2020 06:00	 W.v.Str., Verboden grond, Met loslopende hond	Wpg *** -, Amerongen	1	0	0
04-01-2020 06:00	 W.v.Str., Verboden grond, Met loslopende hond	Wpg *** -, Amerongen	1	0	0
Rapporteurs:  x					
Opmerking: Wandelaar met loslopende hond ws gegeven en hond laten aanlijnen.					
01-01-2020 06:00	 W.v.Str., Verboden grond, Met loslopende hond	Wpg *** -, Leersum	1	0	0
01-01-2020 06:00	 W.v.Str., Verboden grond, Met loslopende hond	Wpg *** -, Leersum	1	0	0
Rapporteurs:  x					
Opmerking: Wandelaars met twee loslopende honden aande voet ws gegeven en honden laten aanlijnen.					

Totaal: 711

Toelichting grondslagen

In dit document kunt u secties vinden die onleesbaar zijn gemaakt. Deze informatie is achterwege gelaten op basis van de Wet open overheid (Woo). De letter die hierbij is vermeld correspondeert met de bijbehorende grondslag in onderstaand overzicht.

J Art. 5.1 lid 2 sub e













Het belang van de openbaarmaking van deze informatie weegt niet op tegen het belang van de eerbiediging van de persoonlijke levenssfeer van betrokkenen

X Art. 8.8

Deze gegevens kunnen niet openbaar gemaakt worden vanwege de verhouding met andere wetten. Deze wetten zijn opgenomen als bijlage bij artikel 8.8 Wet open overheid.

Dagrapport Overzicht

Begindatum:	01-01-2020	Maatregel:	Alle	Hoofdgroep:	W.v.Str.
Einddatum:	28-4-2025	Surveillance:	N.v.t.	Subgroep:	Verboden grond
Rapporteur:	Alle	Werkgebied:	Utrechtse Heuvelrug [31-10-2019]	Sub-subgroep:	Niet onder appel staan van een hond

Datum	Gedraging	Adres	CT	WS	PV
09-12-2023 11:10	 W.v.Str., Verboden grond, Niet onder appel staan van een hond	Dwarsweg -, Overberg	1	0	0
09-12-2023 11:10	 W.v.Str., Verboden grond, Niet onder appel staan van een hond	Dwarsweg -, Overberg	1	0	0
Rapporteurs: 					
Opmerking: Boswachterij Amerongse Berg, NP. Losloopegebied. Melding door ruiters dat honden achter hun paarden aangingen. Melding aan bedrijfsleider van camping richting vermoedelijke eigenaar van de honden.					
22-07-2023 14:30	 W.v.Str., Verboden grond, Niet onder appel staan van een hond	Woudenbergseweg -, Austerlitz	1	0	0
22-07-2023 14:30	 W.v.Str., Verboden grond, Niet onder appel staan van een hond	Woudenbergseweg -, Austerlitz	1	0	0
Rapporteurs: 					
Opmerking: Boswachterij Austerlitz, SBB. Nabij de "Paasgroep" een hond zonder begeleider. Hond opgevangen door asielmedewerker ter identificatie chip.					
03-06-2023 19:40	 W.v.Str., Verboden grond, Niet onder appel staan van een hond	Birkstraat -, Soest	2	1	1
03-06-2023 19:40	 W.v.Str., Verboden grond, Niet onder appel staan van een hond	Birkstraat -, Soest	2	1	1
Rapporteurs: 					
Opmerking: We troffen een loslopende hond zonder baasje. We zagen dat de hond spoor aan het zoeken was met de neus aan de grond, en opzoek was naar wild. De hond betrof een "Brak" en had de kleurtekeningen van een "Beagle". Hond proberen te benaderen maar dat lukt niet. We hoorden van wandelaars dat die hond vaker alleen liep en dat die van het naastgelegen recreatiepark "Monnikenbosch" kwam. De wandelaars gaven aan de eigenaar al een keer aangesproken te hebben maar die gaf als reactie "Ach hij komt van zelf terug". Twee van ons gingen achter de hond aan en een van ons wachtte bij de poort om te kijken waar de hond heen zou lopen op de camping. dit lukte en troffen de hond en de eigenaar bij een recreatie woning. Man PV aangezegd voor de loslopende hond en een WS voor als het nog eens gebeurd er een LOD opgelegd kan worden door de gemeente Soest. Dit omdat de verdachte al meerdere malen in BRS voorkwam voor verschillende feiten waaronder de hond los laten lopen.					
25 Juli is besluit last onder dwangsom opgelegd. Bij constatering graag de gemeente Soest op de hoogte stellen voor de oplegging. ZIE BIJLAGE - formulieren					
06-05-2023 15:32	 W.v.Str., Verboden grond, Niet onder appel staan van een hond	Rijksstraatweg -, Leersum	2	0	0
06-05-2023 15:32	 W.v.Str., Verboden grond, Niet onder appel staan van een hond	Rijksstraatweg -, Leersum	2	0	0
Rapporteurs: 					
Opmerking: een man aangesproken dat hij zijn 2 honden op het pad moet houden. is welliswaar een hondenlosloopegebied maar wil niet zeggen dat de honden maar overal buiten de paden mogen rond rennen. Meneer vindt dat wel omdat het losloopegebied is. Ik heb hem gewaarschuwd dat het alleen voor het pad geldt en niet daar buiten. meneer had een licht bruine en een blonde Golden retriever bij zich. waren oppas honden van zijn dochter.					

Totaal: 4

Toelichting grondslagen

In dit document kunt u secties vinden die onleesbaar zijn gemaakt. Deze informatie is achterwege gelaten op basis van de Wet open overheid (Woo). De letter die hierbij is vermeld correspondeert met de bijbehorende grondslag in onderstaand overzicht.

J Art. 5.1 lid 2 sub e

Het belang van de openbaarmaking van deze informatie weegt niet op tegen het belang van de eerbiediging van de persoonlijke levenssfeer van betrokkenen

X Art. 8.8

Deze gegevens kunnen niet openbaar gemaakt worden vanwege de verhouding met andere wetten. Deze wetten zijn opgenomen als bijlage bij artikel 8.8 Wet open overheid.