



Datum 14 juni 2022

Onderwerp Besluit - Woo Terschelling

Behandeld door 

Ons kenmerk Z22-1704 / D22-19863

Uw kenmerk

Bijlagen

Geachte 

Op 2 maart 2022 heeft u een verzoek op grond van de Wet openbaarheid van bestuur (Wob) ingediend. In dit verzoek vraagt u om informatie over de totstandkoming van de recreatiezoning op Terschelling, specifiek rondom het duinmeertje van Hee en de huurovereenkomst met de organisator van het Eilan-festival. Ik heb de ontvangst van uw verzoek per brief van 7 maart 2022 bevestigd.

Per brief van 7 april 2022 heb ik de beslissing op uw Wob-verzoek op grond van het bepaalde in artikel 6 lid 2 van de Wob met vier weken uitgesteld, omdat met het verzamelen van de door u gevraagde informatie meer tijd is gemoeid.

Op 1 mei 2022 is de Wet open overheid (Woo) in werking getreden. Dit houdt in dat uw Wob-verzoek verder is behandeld op basis van de nieuwe regelgeving van de Woo. U ontvangt daarom een Woo-besluit.

Op 20 mei 2022 heb ik u laten weten dat ik op basis van het bepaalde in art 4:8 Algemene wet bestuursrecht (Awb) derde belanghebbenden om hun zienswijzen heb gevraagd. De belanghebbenden hebben aangegeven geen bezwaar te hebben tegen openbaarmaking.

Uw Woo-verzoek

Het moment van opsturen van uw verzoek heeft gevolgen voor de beantwoording van uw verzoek. Een Woo-verzoek kan nooit betrekking hebben op documenten die na het opsturen van uw verzoek tot stand zijn gekomen.¹ Dit houdt in dat documenten die later zijn gemaakt dan de datum van uw verzoek, 2 maart 2022, niet zijn meegenomen bij de behandeling van uw Woo-verzoek.

¹ ECLI:NL:RVS:2015:623

Resultaten onderzoek

Ik heb uitgebreid onderzoek gedaan of Staatsbosbeheer de documenten heeft waarop uw informatieverzoek betrekking heeft. Ik heb hiervoor het (digitaal) archief en de betrokken collega's geraadpleegd.

Ik heb in 89 documenten gevonden. Acht documenten hiervan zijn ook onderdeel van andere documenten en worden niet dubbel openbaar gemaakt.

Reeds openbaar

Document 72.1 is reeds openbaar en voor eenieder beschikbaar, aangezien deze is gepubliceerd op Facebook. De Woo is niet van toepassing op reeds openbare documenten. Om u ter wille te zijn stuur ik u wel een kopie van dit document mee.

Overwegingen

De eerbiediging van de persoonlijke levenssfeer, art. 5.1, lid 2 sub e, Woo

De documenten die vallen onder uw verzoek bevatten persoonsgegevens. Deze persoonsgegevens worden op grond van artikel 5.1, tweede lid, aanhef en sub e, Woo niet openbaar gemaakt als het belang daarvan niet opweegt tegen het belang van de bescherming van de persoonlijke levenssfeer. In de documenten staan namen, contactgegevens en handtekeningen. Van openbaarmaking hiervan wordt in lijn met vaste rechtspraak, meestal afgezien.² Namen van personen die in hun functie in de openbaarheid treden worden wel openbaar gemaakt.

Financiële/economische belang Staatsbosbeheer, art. 5.1, lid 2 sub b, Woo

Op grond van artikel 5.1, tweede lid, aanhef en sub b, Woo wordt financiële/economische informatie niet openbaar gemaakt als het belang daarvan niet opweegt tegen de economische of financiële belangen van Staatsbosbeheer. In overeenkomsten en de overleggen hierover komen bedragen voor. Openbaarmaking van deze bedragen zou de onderhandelingspositie van Staatsbosbeheer in de toekomst kunnen verslechteren, omdat dan bij derden bekend is welke afspraken in het verleden zijn gemaakt. De bedragen zijn daarbij minder dan vijf jaar oud en dus nog actueel. Ik ben van mening dat dit belang zwaarder moet wegen dan het belang van openbaarheid. Deze gegevens worden daarom niet openbaar gemaakt op grond van art. 5.1, lid 2 sub b, Woo.

Persoonlijke beleidsopvattingen in stukken opgesteld voor intern beraad, art. 5.2 Woo

Een aantal van de aangetroffen documenten zijn stukken opgesteld voor intern beraad, waarin persoonlijke beleidsopvattingen staan. Op grond van artikel 5.2 eerste lid, Woo worden persoonlijke beleidsopvattingen in stukken opgesteld voor intern beraad niet openbaar gemaakt. Onder persoonlijke beleidsopvattingen vallen ambtelijk adviezen, visies, standpunten en overwegingen ten behoeve van intern beraad. Het gaat hier niet om feiten, prognoses, beleidsalternatieven, de gevolgen van beleidsalternatieven of andere onderdelen met een grotendeels openbaar karakter. Deze beperkingen zorgt ervoor dat ambtenaren een ongehinderde bijdrage kunnen leveren aan het interne beraad. Volgens vaste rechtspraak hoeven feitelijke gegevens ook niet openbaar te worden gemaakt, wanneer deze zodanig zijn verweven met de persoonlijke beleidsopvattingen, dat deze lastig van elkaar te scheiden zijn.³

Buiten reikwijdte verzoek

Informatie die niet onder de reikwijdte van uw verzoek valt, maar wel in de documenten is opgenomen, maak ik niet openbaar.⁴ Deze passages zijn onleesbaar gemaakt. Document 13 bleek tijdens de behandeling geen gegevens te bevatten die onder uw verzoek vallen. Dit document is daarom geheel weggelaten.

² ECLI:NL:RVS:2018:321

³ ECLI:NL:RVS:2018:314

⁴ ECLI:NL:RVS:2018:1356

Conceptdocumenten

Ik heb van documenten 30 en 68 meerdere versies aangetroffen. De conceptversie(s) en de definitieve versies zijn op tekstuele verbeteringen, opmerkingen en voorstellen na hetzelfde. Ik heb daarom, voor de overzichtelijkheid en in lijn met vaste jurisprudentie⁵, besloten om de conceptversies niet openbaar te maken. Alleen de definitieve versies worden openbaar gemaakt.

Besluit

Onder uw Woo-verzoek vallen 79 documenten. Ik heb besloten tegemoet te komen aan uw verzoek en de documenten (deels) openbaar te maken, met uitzondering van de conceptdocumenten. In de bijlage bij dit besluit treft u daarom 77 documenten en een overzicht aan. Ik heb voor de duidelijkheid de bijlagen genummerd. De nummers op het overzicht komen overeen met de nummers op de documenten.

Ik heb de in de bijgevoegde stukken vermelde persoonsgegevens en persoonlijke beleidsopvattingen (deels) onleesbaar gemaakt. Voor de motivering verwijs ik u naar de overwegingen. Per onleesbaar gemaakt onderdeel is zichtbaar op basis waarvan de informatie niet openbaar wordt gemaakt.

Uitgestelde openbaarmaking

Aangezien ik aan de hand van de verschillende zienswijzen niet verwacht dat er nog bezwaren zijn tegen de openbaarmaking, maak ik de documenten gelijk met dit besluit openbaar.

Rechtsmiddelen

Indien u het met dit besluit niet eens bent, kunt u binnen zes weken na verzending van dit besluit schriftelijk bezwaar maken. Ook een andere belanghebbende kan tegen dit besluit bezwaar maken. Het bezwaarschrift kan worden gestuurd aan de Directeur Staatsbosbeheer, Postbus 2, 3800 AA Amersfoort. U kan uw bezwaarschrift ook per mail versturen naar info@staatsbosbeheer.nl. U wordt verzocht een afschrift van dit besluit bij het bezwaarschrift te voegen.

Een bezwaarschrift moet zijn ondertekend en bevat tenminste:

- uw naam en adres;
- een datum;
- een omschrijving van het besluit waartegen het bezwaar is gericht;
- de redenen waarom u het niet eens bent met het besluit.

Het niet voldoen aan deze eisen kan leiden tot niet-ontvankelijkheid van het bezwaarschrift. Dat betekent dat uw bezwaar niet inhoudelijk wordt behandeld.

Een kopie van dit besluit en de documenten zend ik aan de betrokken derde belanghebbenden.

⁵ ECLI:NL:RVS:2018:2424

Als u nog vragen hebt dan kunt u contact opnemen met [REDACTED] van de Afdeling Juridische zaken via [REDACTED]@staatsbosbeheer.nl.

Met vriendelijke groet,
de directeur Staatsbosbeheer, namens deze,

[REDACTED]

drs. B.A. Revis
directeur Terreinbeheer & Ontwikkeling

Documentenoverzicht Woo Besluit - Zaaknummer: **Z22-1704**

Nummer	Naam / Kernwoorden	d.d. document	Openbaar gemaakt?
Z22-1704-1	Opdracht recreatiezoning	1-3-2015	Ja, deels
Z22-1704-2	Werkdocument recreatiezoning	3-2-2016	Ja, deels
Z22-1704-3	Mail: agenda test werkdocument	9-9-2016	Ja, deels
Z22-1704-4	Concept zoningskaart	18-1-2017	Ja, deels
Z22-1704-5	Memo recreatie zoning en toetsingskader	18-1-2017	Ja, deels
Z22-1704-6	Concept beheerplan rijksgronden Terschelling	28-2-2017	Ja, deels
Z22-1704-7	Kaart activiteitenlocaties Terschelling	24-3-2017	Ja, deels
Z22-1704-8	Stappenplan vergoeding commercieel gebruik	4-3-2018	Ja, deels
Z22-1704-9	Notulen kaderoverleg	5-3-2018	Ja, deels
Z22-1704-10	Tekst mailuitnodiging	14-3-2018	Ja, deels
Z22-1704-11	Notulen kaderoverleg	3-4-2018	Ja, deels
Z22-1704-12	Notulen BE overleg	9-4-2018	Ja, deels
Z22-1704-13	Notulen kaderoverleg	16-7-2018	Nee, buiten reikwijdte
Z22-1704-14	Notulen kaderoverleg	5-10-2018	Ja, deels
Z22-1704-15	Notulen kaderoverleg	23-4-2019	Ja, deels
Z22-1704-16	Notulen kaderoverleg	24-6-2019	Ja, deels
Z22-1704-17	Notulen kaderoverleg	8-7-2019	Ja, deels
Z22-1704-18	Notulen kaderoverleg	12-8-2019	Ja, deels
Z22-1704-19	Notulen kaderoverleg	2-9-2019	Ja, deels
Z22-1704-20	Notulen kaderoverleg	9-9-2019	Ja, deels
Z22-1704-21	Notulen kaderoverleg	16-9-2019	Ja, deels
Z22-1704-22	<i>Mails opgenomen in document 24</i>		
Z22-1704-23	Juridische memo zoning Terschelling	18-11-2019	Ja, deels
Z22-1704-24	Mail: zoning en vragen	19-11-2019	Ja, deels
Z22-1704-25	Mail: concept-rapportage evenementenbeleid	6-4-2020	Ja, deels
Z22-1704-26	Rapport Boerema 2020 SBB Terschelling	19-3-2020	Ja, deels
Z22-1704-27	<i>Concept van document 30</i>	19-3-2020	Nee, concept
Z22-1704-28	Tekst mailuitnodiging	19-7-2020	Ja, deels
Z22-1704-29	Mail: n.a.v. extern juridisch advies	16-8-2020	Ja, deels
Z22-1704-30	Memo n.a.v. rapport Boerema	25-8-2020	Ja, deels
Z22-1704-31	Memo vragen en antwoorden n.a.v. rapport Boerema	25-8-2020	Ja, deels
Z22-1704-32	Agenda overleg	15-2-2021	Ja, deels
Z22-1704-33	Tekst uitnodiging overleg	15-2-2021	Ja, deels
Z22-1704-34	Mail: concept aanvraag Eilan 2022	4-10-2021	Ja, deels
Z22-1704-35	Mail: wijziging vooroverleg	8-10-2021	Ja, deels
Z22-1704-36	Mail: concept op- en afbouw Eilan 2022	19-10-2021	Ja, deels
Z22-1704-37	Bijlage: op- en afbouwplan	19-10-2021	Ja, deels
Z22-1704-38	Mail: officiële aanvraag evenementenvergunning 2022	8-11-2021	Ja, deels
Z22-1704-39	<i>Mails opgenomen in document 42</i>		
Z22-1704-40	<i>Mails opgenomen in document 42</i>		
Z22-1704-41	<i>Mails opgenomen in document 42</i>		
Z22-1704-42	Mail: Eilan 2022	10-11-2021	Ja, deels
Z22-1704-43	<i>Mails opgenomen in document 42</i>		
Z22-1704-44	<i>Mails opgenomen in document 42</i>		
Z22-1704-45	Mail: agenda vooroverleg Eiland 2022	19-11-2021	Ja, deels
Z22-1704-46	Mail: agenda vooroverleg Eiland 2023	8-12-2021	Ja, deels
Z22-1704-47	Verslag eerste overleg Eilan 2022	8-12-2021	Ja, deels
Z22-1704-48	Agenda en planning Eilan 2022	8-12-2021	Ja, deels
Z22-1704-49	<i>Reeds opgenomen in document 50</i>		
Z22-1704-50	Mail: contact SBB en gemeente Terschelling	9-12-2021	Ja, deels
Z22-1704-51	Bijlage: Planning Eilan 2022	9-12-2021	Ja, deels
Z22-1704-52	Bijlage: situatieschets Eilan 2022	9-12-2021	Ja, deels
Z22-1704-53	Mail: overleg	15-12-2021	Ja, deels
Z22-1704-54	Mail: op- en afbouw Eilan 2022	20-12-2021	Ja, deels
Z22-1704-55	Bijlage: Veiligheidsplan Eilan 2022 V3	20-12-2021	Ja, deels
Z22-1704-56	Bijlage: Huisregels Eilan	20-12-2021	Ja, deels
Z22-1704-57	Bijlage: Zorgplan medische post	20-12-2021	Ja, deels
Z22-1704-58	<i>Concept van document 68 (enkel zonder handtekening)</i>	1-1-2018	Nee, concept
Z22-1704-59	Mail: stukken aanvraag Eilan 2022	20-12-2021	Ja, deels
Z22-1704-60	Agendaafspraak avondprogramma Eilan	20-12-2021	Ja, deels
Z22-1704-61	Mail: opsturen concept overeenkomst Eilan 2022	20-12-2021	Ja, deels
Z22-1704-62	Verslag tweede Eilan overleg	28-12-2021	Ja, deels
Z22-1704-63	Mail: doorsturen verslag Eilan 2022	28-12-2021	Ja, deels
Z22-1704-64	Aanpassen overleg naar online Eilan 2022	4-1-2022	Ja, deels
Z22-1704-65	Mail: contact SBB en organisatie Eilan	4-1-2022	Ja, deels
Z22-1704-66	Mail: Datum en tijd bepalen teamsoverleg	4-1-2022	Ja, deels
Z22-1704-67	Vergunning Wnb provinsje Fryslan aan organisatie Eilan	2-10-2020	Ja, deels
Z22-1704-68	Gebruikersovereenkomst organisator Eilan 2018	1-1-2018	Ja, deels
Z22-1704-69	Verslag overleg gebruikersovereenkomst Eiland 2022	14-1-2022	Ja, deels
Z22-1704-70	Mail: passage Wnb vergunning	14-1-2022	Ja, deels
Z22-1704-71	Brief bewoner t.a.v. Wnb vergunning Eilan 2022	20-1-2022	Ja, deels
Z22-1704-72	Mail: contact bewoner en SBB	20-1-2022	Ja, deels
Z22-1704-72.1	Bijlage: cartoon	20-1-2022	Nee, reeds openbaar. Is wel met de overige documenten meegestuurd.
Z22-1704-73	Mail: vraag en antwoord zoning	20-1-2022	Ja, deels
Z22-1704-74	Notulen kaderoverleg	24-1-2022	Ja, deels
Z22-1704-75	<i>Mail opgenomen in document 77</i>		
Z22-1704-76	Mail: doorsturen verslag aan organisator Eilan	24-1-2022	Ja, deels
Z22-1704-77	Mail: contact omtrent uitnodiging overleg	25-1-2022	Ja, deels
Z22-1704-78	Legenda zonekaart Terschelling	1-2-2022	Ja, deels
Z22-1704-79	Stappenplan' aanvraag activiteit SBB	2-2-2022	Ja, deels

Z22-1704-80	Agendaafspraakn.a.v. overleg van 10 januari	7-2-2022 Ja, deels
Z22-1704-81	Mail: overleg SBB en Gemeente Terschelling	10-2-2022 Ja, deels
Z22-1704-82	Tijdslijn zonering Terschelling	1-3-2022 Ja, deels
Z22-1704-83	Agendaafspraak veiligheidsoverleg Eilan 2022	3-3-2022 Ja, deels
Z22-1704-84	Concept overeenkomst Eilan 2022	1-4-2022 Ja, deels
Z22-1704-85	Uitslag enquête evenementen EchtTerschelling	1-9-2016 Ja, deels
Z22-1704-86	Uitslag enquête evenementen EchtTerschelling	1-9-2016 Ja, deels
Z22-1704-87	Uitslag enquête evenementen EchtTerschelling	1-9-2016 Ja, deels
Z22-1704-88	Uitslag enquête evenementen EchtTerschelling	1-9-2016 Ja, deels

OPDRACHT		Versie: conceptversie
<i>Naam: Afwegingskader recreatieve activiteiten</i>		Datum: 1-3-2015
Opdrachtgever	5.1 lid 2 sub e Woo	
Naam trekker	5.1 lid 2 sub e Woo	
Akkoord opdrachtgever d.d.		

Achtergrond (feiten, situatieschets en bovenliggende/organisatiedoelen)

Op terschelling is een recreatiezoning gedateerd 1993. Voldoet nog op hoofdlijnen, moet worden geupdate worden vanuit onze doelstellingen nav de behoefte van de beheereenheid en de omgeving (maatschappelijk ondernemer zijn).

Probleem (beschrijving van de ongewenste situatie)

Nu niet helder binnen SBB is:

1. Vaak interne discussies over verzoeken uit de omgeving voor bepaalde activiteiten in onze terreinen. De randvoorwaarden zijn onvoldoende duidelijk.
2. Onduidelijkheid voor derden van wat zij voor antwoorden kunnen verwachten.
- 3.

Doelstelling (beschrijving van de gewenste situatie)

1. Interne gezamenlijk gedragen lijn.
2. Snel en duidelijk antwoord kunnen geven op gestelde verzoeken en vragen.

Resultaat/deliverable/product (wat is er klaar als het project klaar is) mét opsomming van deelresultaten

Kaartbeeld met daarop zoning van wat er kan, wanneer, hoe vaak, voor wie. Effecten van de activiteit zijn inzichtelijk. Een soort beslisboom met onderliggende argumentatie vanuit onze doelstellingen.

Afbakening (wat valt buiten het project)

Wat is het niet?

Randvoorwaarde. Gemeentelijk beleid (bestemmingsplan) een plek geven.

Werkzaamheden (inhoudelijke)

Hoe komen we tot het resultaat:

1. Start up
 - Proces voorbereiding door 5.1 lid 2 sub e Woo 5.1 lid 2 sub e Woo en 5.1 lid 2 sub e Woo VC
 - Terugkoppeling 5.1 lid 2 sub e Woo
2. Inhoudelijke voorbereiding. Huidige situatie en achtergrondinfo. Maatschappelijke behoeftes. Ondernemingsplan Sbb. Verkenning. Op locatie. + 5.1 lid 2 sub e Woo 5.1 lid 2 sub e Woo 5.1 lid 2 sub e Woo 5.1 lid 2 sub e Woo
3. Werksessies 'beslisboom' en 'zoneringskaart'. 2 x dagdeel. 5.1 lid 2 sub e Woo 5.1 lid 2 sub e Woo 5.1 lid 2 sub e Woo 5.1 lid 2 sub e Woo Optioneel: 5.1 lid 2 sub e Woo
4. Opstellen 'beslisboom' en 'zoneringskaart'. Communicatiemiddelen vaststellen.
5. Uitrollen en doorstekkeren.

Beheersing

Tijd (doorlooptijd en capaciteit/mensuren)

In 2015 afronden:

5.1 lid 2 sub e Woo 40 uur

Genoemde medewerkers gemiddeld: 24 uur

Geld (kosten en opbrengsten/dekkingen) nvt

Kwaliteit (meetbare eisen en de wijze van aantonen dat hieraan voldaan wordt)

Werkbaar in praktijk.

Vinger aan de pols en bijstellen als het moet.

PLANNING

Startgesprek

Na de zomer gereed.

WERKDOCUMENT

Recreatieve Zonering Terschelling

STAATSBOSBEHEER

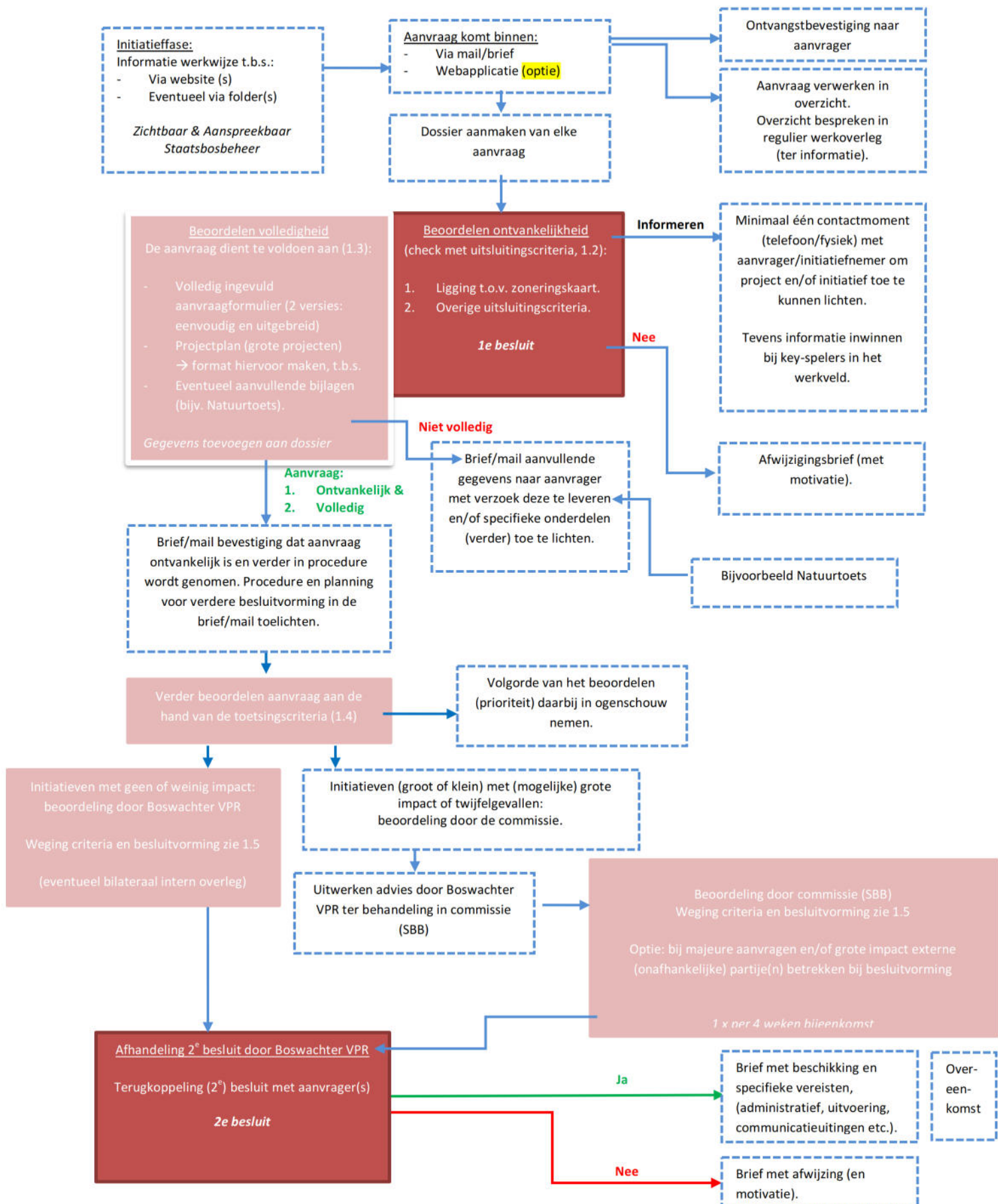
V



Inhoudsopgave

1. Werkwijze (processchema en criteria)	3
1.1 Zonering Natuur versus Recreatie op Terschelling.....	4
1.2 Beoordeling Ontvankelijkheid	5
1.3 Beoordeling Volledigheid	5
1.4 Toetsingscriteria	6
1.5 Weging Toetsingscriteria en besluitvorming.....	7
2. Evaluatiemomenten & monitoren	9
3. Communicatieplan	10
4. Juridische aspecten	11
5. Risicoparagraaf.....	12
6. Kosten.....	13
Bijlage 1: opzet vragenlijst voor indienen verzoek.....	14
Bijlage 2 Algemene zaken m.b.t. de werkwijze	16

1. Werkwijze (processchema en criteria)



1.1 Zonering Natuur versus Recreatie op Terschelling

De zoneringskaart vormt de basis voor wat je waar en wanneer als SBB wel of niet wil toestaan.

hier beschrijving geven van de verschillende zones hoe SBB wil omgaan met de natuur en recreatie (en waarom) bijvoorbeeld met volgende zonering, gebieden die:

1. jaarrond zijn afgesloten
2. voor een bepaalde periode van het jaar zijn afgesloten
3. altijd zijn opengesteld onder bepaalde voorwaarden
4. als "gedoogzone" is aangewezen

Meer en/of anders →

Tevens kaart opnemen (of verwijzen naar bijlage) m.b.t. de recreatieve zonering van Terschelling →
 uitwerking door



Afbeelding 1 Recreatieve Zonering Terschelling

1.2 Beoordeling Ontvankelijkheid

Eerste check is of aanvraag (uberhaupt) ontvankelijk is. Indien één van onderstaande vragen (volmondig) met “ja” kan worden beantwoordt, dan wordt de aanvraag niet ontvankelijk verklaard, waarna een afwijzing volgt. Zijn alle vragen met nee te beantwoorden, dan wordt de aanvraag in behandeling genomen (1^e besluit).

- Is de activiteit of het initiatief strijdig met de Recreatieve Zonderingskaart van Staatsbosbeheer?
- Is het maximaal aantal voor dit type activiteit, initiatief bereikt? 5.1 lid 2 sub e Woo 5.1 lid 2 sub e Woo → “volumedenken” verder uitwerken, is gekoppeld aan de zoneringskaart van paragraaf 1.1. Dus voor verschillende soort/type activiteiten een maximum aantal vaststellen. Dit is de zogenaamde bovengrens.
- Is het project controversieel en/of omstreden? Denk daarbij aan:
 - Concurrentievervalsing.
 - Belangenverstrengeling.
 - Politiek-bestuurlijk (zeer) gevoelig.
- Is er sprake van grote, substantiële weerstand tegen het project en/of initiatief? Dit bekeken vanuit het aspect van maatschappelijk draagvlak.
- Is de activiteit of initiatief in strijd met de Natuurwetgeving (N2000-FF-wet en NB-Wet), gemeentelijk (evenementen)beleid of ander soortige wetgeving/fingerend beleid?
- Leidt de activiteit of het initiatief tot financiële niet gedekte onderhoudsverplichtingen voor Staatsbosbeheer?
- Leidt de activiteit of het initiatief tot (verdere) **permanente** versnippering van de natuurwaarden?
- Heeft de activiteit of het initiatief een uitstraling waarmee SBB absoluut niet mee geassocieerd wil worden?

Meer en/of bovenstaande anders formuleren? → 5.1 lid 2 sub e Woo 5.1 lid 2 sub e Woo hierin graag meedenken, dit verder uitwerken.

1.3 Beoordeling Volledigheid

Nadat verzoek ontvankelijk is verklaard, vindt de beoordeling op volledigheid plaats. Zijn alle gevraagde stukken geleverd om de aanvraag verder in behandeling te kunnen nemen? Vereisten zijn:

1. Aanvraagformulier dient volledig te zijn ingevuld. **Eventueel onderscheidt maken in:**
 - a. Voor activiteiten met een geringe omvang of impact, kan een vereenvoudigd formulier worden ingevuld (zonder projectplan, maar wel enkele aspecten van het projectplan in het formulier opgenomen).
 - b. Voor activiteiten met een grote omvang en/of met een grote impact, dient naast het aanvraagformulier ook een projectplan ingediend te worden.
2. Projectplan is toegevoegd **(bovengrens bepalen, smart maken wanneer van toepassing)**
3. Aanvullende bijlagen zijn toegevoegd (bijvoorbeeld Natuurtoets).

Meer en/of bovenstaande anders formuleren? → 5.1 lid 2 sub e Woo 5.1 lid 2 sub e Woo

1.4 Toetsingscriteria

Nadat aanvraag ontvankelijk en volledig is beoordeeld, kan de feitelijke beoordeling plaats vinden. Deze beoordeling vindt plaats aan de hand van de volgende criteria:

- Bepalen van het (mogelijke) effect van de activiteit of het initiatief op de natuur(waarden) → flora- en fauna. Daarbij in ogenschouw nemen:
 - Trefkans → kans op interactie tussen recreatie en de (te beschermen) natuur(waarden).
 - Weerstandvermogen → vermogen om de invloed van de activiteit of het initiatief te weerstaan of te tolereren.
 - Herstelvermogen → vermogen om van de (mogelijke) ongewenste effecten van de activiteit of het initiatief te kunnen herstellen.
 - Mate van beschadiging, ook afwegen tegen de staat van instandhouding van betreffende natuur(waarde) die (mogelijk) in het geding is.
- Neveneffecten:
 - Geluid
 - Licht
 - Op andere functies (recreëren, wonen, werken)
 - (Kans op) vervuiling
 - Mate van ruimtebeslag
 - Mate waarin de veiligheid van de deelnemers, bezoekers en andere terriengebruikers worden gewaarborgd.
- Mate waarin een bijdrage wordt geleverd aan het vergroten/versterken van de (algemene) doelstellingen van Staatsbosbeheer*1. Dit tenaanzien van de aspecten:
 - Beter beschermen
 - Meer beleven
 - Duurzaam benutten
- Overige beoordelingsaspecten:
 - (Maatschappelijk) draagvlak (denk hierbij ook aan draagvlak binnen SBB, ook buiten BE :-).
 - Uitstraling (passend bij imago van SBB).
- *Overweging om dit aspect ook bij uitsluitingscriteria op te nemen, als de bijdrage op alle fronten bij elkaar opgeteld 0 is, dan kan een dergelijke aanvragen bij het 1^e besluit (al) worden afwijzen. Hoe hard is dit voor SBB?*

Meer en/of bovenstaande anders formuleren? → S.1 lid 2 sub e Woo S.1 lid 2 sub e Woo hierin graag meedenken, dit verder uitwerken.

1.5 Weging Toetsingscriteria en besluitvorming

Op basis van de weging van de toetsingscriteria zul je een keuze moeten maken (2^e besluit). Daarbij is het de vraag: wat weeg je het zwaarst? Hiervoor kun je een soort puntensysteem ontwikkelen, echter dit blijft voor een groot deel subjectief waarbij ook een stuk boerenverstand komt kijken.

Voorstel is om te werken met een tabel waarbij de beoordelingscriteria worden ingevuld (kruisjes en/of kleuren) wat vervolgens als basis dient om het gesprek met elkaar te voeren. Als bij de eenvoudige procedure (behandeling en besluit door Boswachter VPR) er twijfel ontstaat, kan de Boswachter de door hem ingevulde tabel bij een collega toetsen en/of alsnog in bij de commissie gebruiken om gezamenlijk tot een besluit te komen. Bij de uitgebreide procedure, wordt deze tabel gebruikt om gezamenlijk tot een besluit te komen. De (gezamenlijke) ingevulde tabel en de uitkomst van de discussie vormen dan de basis voor de beargumentatie om de activiteit of het initiatief toe of af te wijzen.

CRITERIA/BEOORDELING	POSITIEF	NEUTRAAL	NEGATIEF
Effect op de natuur-, en landschapswaarden bekeken vanuit:			
- Trefkans			
- Weerstandsvermogen			
- Herstelvermogen			
- Effect op de staat van instandhouding (in Nederland)			
Neveneffecten, kijkend naar:			
- Geluid			
- Licht			
- Andere functies (o.a. wonen, werken, recreëren)			
- Vervuiling			
- Ruimtebeslag			
- Veiligheid			
Mate waarin een bijdrage wordt geleverd aan het vergroten/versterken van de doelstellingen van Staatsbosbeheer:			
- Beter beschermen			
- Meer beleven			
- Duurzaam benutten (incl. baten minus kosten voor SBB)			
Overig beoordelingsaspecten			
- (Maatschappelijk) draagvlak			
- Uitstraling (passend bij imago SBB)			

1.5 Organisatie en bemensing

Beschrijving werkwijze, taken en bevoegdheden

Volgt nog: specifiek (kort) ingaan op taken en bevoegdheden:

- Boswachter VPR
- Commissie, ook beschrijven wat te doen bij twijfel of als men er niet uitkomt.

Optioneel webapplicatie inzetten voor het automatiseren van de afhandeling van aanvragen

Wellicht is het een optie om aanvragen en voor het ordelijk laten verlopen van de afhandeling van de verschillende aanvragen een webapplicatie te maken.

Mogelijke randvoorwaarden waarbij met het systeem rekening moet worden gehouden zijn:

- Overzichten kunnen genereren van aanvragen die nog in behandeling zijn, eerder zijn gegund etc?
- Tevens daarbij kunnen zoeken op naam aanvrager, plaats, (werk)thema, specifieke zoekwoorden etc?
- Correspondentie met de aanvrager moet mogelijk zijn waaronder het automatisch genereren van een ontvangstbevestiging (na indienen van een aanvraag via de webapplicatie door de aanvrager)?
- Gegevens die via webapplicatie worden ingevoerd, moeten uitwisselbaar zijn met bijvoorbeeld Excel?

2. Evaluatiemomenten & monitoren

Voorgesteld wordt om op verschillende niveau's en op gezette tijden te evalueren. Evaluatie kan leiden tot aanpassing van:

- de afbakening, zonering van de verschillende gebieden.
- de werkwijze, criteria en procedure voor de afhandeling van aanvragen.

Dit met op het niveau en met een frequentie van:

- Op activiteitsniveau: Evaluatie door Staatsbosbeheer na afloop met de initiatiefnemer/aanvrager. Dit steeksproefsgewijs en van de (of een aantal) pilots.
- Tussentijds (1x kwartaal) intern (binnen BE Terschelling).
- Per jaar (om tot structurele aanpassingen te komen): globale evaluatie.

3. Communicatieplan

5.1.102.2 sub 0 W00 5.1.102.2 sub 0 W00 → Communicatieplan uitwerken?

Te denken valt aan:

- Wat wil SBB bereiken?
- Wat wil SBB uitstralen?
- Hoe 'zichtbaar' wil SBB zijn bij de projecten en/of initiatieven waar SBB zijn medewerking aan verleend? Wat is hierin de denk-werklijn?
- Wat zijn vanuit communicatie gezien de key-issues waarmee rekening gehouden moet worden?
FAQ
- Meer en/of anders?

4. Juridische aspecten

Volgt, concept uitwerking na 2^e bijeenkomst voorleggen aan Jurist SBB

Hieronder zijn enkele juridische aspecten genoemd, die aandacht behoeven:

- Alle wegen en paden zijn (het gehele jaar?) vrij toegankelijk?
- Wanneer is er sprake van een commerciële activiteit?

Wat zijn de consequenties hoe hiermee in de praktijk moet worden omgegaan?

5. Risicoparagraaf

Optioneel nog risicoparagraaf opnemen:

Middels een risicokaart worden risico's benoemd, gecategoriseerd en er wordt een eigenaar benoemd om ze te kunnen beheersen.

6. Kosten

Kostenoverzicht hier opnemen voor ontwikkeling van nieuwe werkwijze, implementatie en het verder ontwikkelen ervan? Denk hierbij ook aan financiële randvoorwaarden die SBB stelt aan activiteiten (minimum kostenneutraal, altijd? of zijn er ook uitzonderingen?)

Bijlage 1: opzet vragenlijst voor indienen verzoek

Contactinformatie Aanvrager			
Projectnaam	<i>Verplicht</i>	Contactpersoon (naam)	<i>Verplicht</i>
Naam organisatie	<i>Verplicht</i>	Initialen	<i>Verplicht</i>
Wat is de juridische vorm? - Vereniging - Stichting - Coöperatie - Onderneming - Onderzoeks en/of onderwijsinstelling	<i>Verplicht</i>	Titel/functie	<i>Verplicht</i>
Indien ingeschreven bij Kamer van Koophandel (KvK) opgave KvK-nr.	<i>Verplicht</i>	Telefoon (vast) A	<i>Verplicht A of B</i>
Adres - postcode - straat + nr - plaats	<i>Verplicht</i>	Mobiel B	<i>Verplicht A of B</i>
Website	Keuze ja/nee: bij ja invoer webadres.	Email	<i>Verplicht</i>
Algemene informatie activiteit/initiatief			
Ligging - Opgaaf (beschrijving) van plaats en gemeente.	<i>Verplicht</i>		
Heeft u eerder een aanvraag voor uw activiteit en/of initiatief bij SBB ingediend?	<i>Verplicht</i> Keuze ja of nee		
Gaat het om een commerciële activiteit en/of initiatief?	<i>Verplicht</i> Keuze ja of nee met optie voor geven van een toelichting.		
Is uw activiteit en/of initiatief obstakelvrij? Te denken valt aan bijvoorbeeld vergunningen, ontheffingen en/of eventuele grondverwerving? Wat is hiervan de status?	<i>Verplicht</i> Keuze: Ja/Nee/n.v.t./met korte toelichting.		
Specifieke projectinformatie			
Doelstelling van het project?	<i>Verplicht:</i> Korte beschrijving, max 250 tekens		
Wat is de doelgroep van de activiteit en/of uw initiatief en wie heeft (of hebben) er baat bij?	<i>Verplicht</i> Korte beschrijving max. 250 tekens.		
Korte beschrijving van het project/initiatief Optioneel: • Bij grote activiteiten of met grote impact (grens nog vast te stellen) wordt er een projectplan verlangd (keuze nog te maken). • In geval projectplan wordt verlangd: format maken en toevoegen. • In geval een projectplan aanwezig is, mogelijkheid bieden om deze als bijlage toe te voegen.	<i>Verplicht: max. 1.500 tekens</i> Daarbij dient ingegaan te worden op de volgende aspecten (verplicht): 1 Beschrijving van de kern van de activiteit en/of het initiatief. 2 Beschrijven wat de (mogelijke) bijdrage is aan de thema's beter beschermen, meer beleven, duurzaam benutten van de natuur en/of landschap. 3 In welke mate wordt de activiteit en/of het initiatief gedragen door de directe omgeving, lokale bevolking en/of (lokale) overheid en waar blijkt dit uit? 4 Beschrijving op welke wijze de veiligheid van deelnemers, bezoekers en andere terreingebruikers is geborgd. 5 Beschrijving van de mogelijke nadelige effecten op de natuur-, en landschapswaarden. Indien wettelijk		

	vereist, zal er een natuurtoets worden verlangd.
Wat levert het project (na uitvoering ervan) concreet en meetbaar op?	<i>Verplicht: max. 500 tekens</i>
Totale projectkosten incl. BTW	<i>Verplicht</i>
Specificatie (mogelijke) dekking van de kosten. Denk daarbij aan: 1. Eigen middelen 2. Zelfwerkzaamheid (eigen uren) 3. Cofinanciers	<i>Verplicht</i> Specificatie met mogelijkheid voor het geven van een toelichting (bijvoorbeeld toelichten wat zeker/onzeker is).
Is er sprake van opbrengsten uit de activiteit en/of het initiatief?	<i>Verplicht</i> Keuze ja/nee/met in beide gevallen de mogelijkheid voor het geven van een toelichting.
Wat kan de activiteit en/of het initiatief in financiële zin, of anderszins opleveren voor Staatsbosbeheer?	<i>Verplicht</i>
Planning	
Wat is de voorgenomen startdatum van het project?	<i>Verplicht, datum met optie/keuze n.t.b.</i>
Wat is geplande einddatum van het project?	<i>Verplicht, datum met optie/keuze n.t.b.</i>
Overig	
(Vrije) ruimte voor een eventuele toelichting	<i>Keuze / niet verplicht</i>
Toevoegen bijlagen	<i>Mogelijkheid bieden om bijlagen toe te kunnen voegen.</i>
Kenmerk (nr.) aanvraag SBB	<i>Automatisch aangemaakt door het systeem? In geval gewerkt wordt met webapplicatie.</i>

Bijlage 2 Algemene zaken m.b.t. de werkwijze

Belang Staatsbosbeheer

Hoofdgedachte om ergens wel/of niet in te stappen is dat de activiteit of het initiatief moet bijdragen aan het vergroten/versterken van het maatschappelijk draagvlak voor de natuur-, cultuur en landschappelijke waarden. Dit afgewogen tegen de thema's beter beschermen, meer beleven, duurzaam benutten (de 3 B's) en wat het (uiteindelijke) effect is op het dichterbij elkaar brengen van de mens en de natuur.

Wat heb je als Staatsbosbeheer te bieden

Onderstaande opsomming, is de oogst van de discussie (op dit punt) van de bijeenkomst van 19 januari 2016 met de BE van SBB op Terschelling. Deze zaken kan SBB als een soort checklist achter de hand houden bij de gesprekken met de initiatiefnemers, aanvragers. Ook is het goed om bij afwijzingen na te denken over alternatieven. Bij afwijzingen kan dan (ook) het alternatief worden voorgesteld.

- Bijzonder landschap met infrastructuur, basis voor een unieke beleving (herinnering).
- Voor verschillende doelgroepen verschillende mogelijkheden om te recreëren. Ten opzichte van de ondernemers op het eiland die de accommodaties verzorgen, is SBB daarmee een aanvulling op het recreatief product. Dit vertaald in:
 - Het bieden van ruimte voor het houden en organiseren van evenementen.
 - Het bieden van mogelijkheden om de natuur te beleven, o.a. door excursies en het aanbieden (en onderhouden) van recreatieve infrastructuur (fietspaden, wandelroutes, bankjes, informatievoorziening etc.).
- Kennis en vakmanschap m.b.t. natuur,- landschap- en cultuur(historische) waarden. Dit op vlak van het beschermen, beleven en benutten.
- Ontspanning en vitaliteit → natuur en bewegen in de (vrije) natuur doet de mens goed (welzijn en gezondheid).
- Stilte, duisternis, rust en ruimte.
- Partnerschap voor ondernemers → $1 + 1 = 3$.
- Ambassadeursschap voor voor het eiland/toeristen → imago versterken.
- SBB zorgt voor inkomen (direct en indirect) voor de eilanders, natuurgebieden zijn in zekere zin het maatschappelijk kapitaal.

Fasering, rollen en belangen

In onderstaande tabel zijn de verschillende fasen van de werkwijze afgezet tegen de rollen/belangen van de SBB en de initiatiefnemers/aanvrager(s).

Fasering	Partijen, rol en belang(en)			
	Rol SBB	Belang/behoefte	Rol Initiatiefnemer	Belang/behoefte
<p>Initiatiefase Dit is de fase dat er nog niets is aangevraagd, in het werkveld leven ideeën, behoeften die nog niet zijn gedefinieerd, vertaald naar vorm of een project.</p> <p>Contactmoment (min.)</p>	Goede buur Vraagbaak Adviseur en/of Verbinder	Vervullen van de rol van goede buur ofwel aanspreek-, zicht- en bereikbaar zijn in directe leefomgeving. Belangen SBB vertegenwoordigen. Anticiperen (actief) op initiatieven (met veel impact) die in strijd zijn (of lijken) met de belangen van SBB. Betreft een "1 ^e filtering" van aanvragen.	Initiatiefnemer Trekkersrol	Wil gezien en gehoord worden en is op zoek naar medestanders, (financierings)mogelijkheden om ideeën en wensen gerealiseerd te krijgen. Behoeft aan één en laagdrempelig aanspreekpunt.
Minimum is dat men SBB weet te vinden, wel of geen (fysiek)overleg is afhankelijk van de behoefte van de initiatiefnemer en afhankelijk het belang van SBB.				
<p>Aanvraagfase Dit is de fase dat de initiatiefnemer overgaat tot het schrijven van een verzoek/projectplan, afgestemd op de voorwaarden tot en met het versturen van de ontvangstbevestiging.</p> <p>Contactmoment (min.)</p>	Zorgdragen dat aanvraag adequaat en zorgvuldig in behandeling wordt genomen (1 ^e besluit) met als uitkomst: 1. Onvolledig 2. In behandeling 3. Afgekeurd (gemotiveerd)	Vervullen van de rol van goede buur ofwel aanspreek-, zicht- en bereikbaar zijn in directe leefomgeving, zich vertalend in een goede "loket-functie".	Initiatiefnemer Aanvrager	Belang bij een zorgvuldige en adequate afhandeling van zijn aanvraag.
1 of 2 gesprek(ken) – bezoek(en)				
<p>Beschikkingfase Dit betreft de fase vanaf het moment dat het verzoek wordt getoetst op ontvankelijkheid tot en met het afgeven van de beschikking (en afhandeling van eventuele bezwaren).</p> <p>Contactmoment (min.)</p>	Beoordelaar Zorgdragen dat de beschikking adequaat en zorgvuldig wordt afgehandeld (2 ^e besluit) met als uitkomst: 1. Afgekeurd (gemotiveerd) 2. Goedgekeurd (+ voorwaarden)	Geen toekenning van projecten die (substantieel) tegenstrijdig zijn met doelen en/of belangen SBB.	Initiatiefnemer	Beargumenteerde toekenning of afwijzing en in sommige gevallen een onafhankelijke beoordeling.
1 gesprek – bezoek				
<p>Uitvoeringsfase Na afgifte van de beschikking is het aan de aanvrager om de maatregelen waarvoor toestemming is gevraagd, uit te voeren. Contactmoment (min.)</p>	Goede buur, controle op naleving van gemaakte afspraken.	Vervullen van de rol van goede buur ofwel aanspreek-, zicht- en bereikbaar zijn in directe leefomgeving.	Verantwoordelijk voor een goede uitvoering van het project en/of initiatief.	Vorm kunnen geven (uitvoeren maatregelen) om uiteindelijke doelstellingen van het project te kunnen realiseren.
Indien daar aanleiding toe is, bezoek van de maatregelen tijdens de uitvoeringsfase (vanuit belangstelling) Grote projecten minimaal één contactmoment in deze fase.				
<p>Afrondingsfase Dit betreft de fase waarin de activiteiten zijn uitgevoerd en/of zijn afgerond. Afhankelijk van de omvang van het project wordt het project financieel en administratief afgehandeld. Contactmoment (min.)</p>	Goede buur, controle op naleving van gemaakte afspraken.	Controle of belang SBB daadwerkelijk niet in geding is gekomen (of is geweest). Grote projecten evenals kleine risicovolle projecten evalueren, overige kleine projecten steekproefgewijs evalueren en in alle gevallen ervan leren.	Verantwoordelijk voor een goede afronding van het project en/of initiatief.	Afronden initiatief en daadwerkelijk realiseren van de doelstellingen/effeten van het projecten.
Afhankelijk van de evaluatie, omvang van het project.				

Algemene “spelregels”

In het algemeen zijn de volgende uitgangspunten van toepassing op de werwijze:

- Transparant:
 - Qua werkwijze, criteria, procedure, toekenning etc.
 - Adequate en zorgvuldige afhandeling van aanvragen:
- Tijd aanvraag – besluit :
 - Voor initiatieven met weinig of geen impact, die via de boswachter VPR worden afgehandeld, wordt de beschikking binnen 1 maand nadat aanvraag volledig en ontvankelijk is verklaard afgegeven. Dit betreft de eenvoudige procedure.
 - Voor initiatieven met veel impact en/of liggende in de “grijze-gebieden”, die samen met de commissie worden afgehandeld, wordt de beschikking binnen 2 maanden nadat aanvraag volledig en ontvankelijk is verklaard afgegeven. Dit betreft de uitgebreide procedure.
- Gemakkelijk te volgen en te controleren (via webapplicatie?):
 - Voor de initiatiefnemer
 - Voor de SBB
- Heldere voorwaarden en met het motto: *“Er is veel mogelijk, maar niet overal en altijd”*.

Wat niet:

- Papieren tijger, langlopende procedures.
- “Kille” regeling, werkwijze.
- Suggestie wekken van “niets kan”.
- Evenementenbeleid, is verantwoordelijkheid van de gemeente, evenals het beleid t.a.v. openbare orde & veiligheid.

Wanneer een verzoek indienen?

Drempel(s) bepalen wanneer iemand een verzoek moet indienen:

- Indien omvang groter is dan (aantal deelnemers, benodigde oppervlak, plaatsvind in gebied X)
- Indien er sprake is van herhaling van een activiteit, initiatief.
- Indien er sprake is van een commerciële activiteit (dan altijd).
- Meer en/of anders formuleren? S.1 lid 2 sub e Woo S.1 lid 2 sub e Woo graag hiermee verder.

Iedereen kan een verzoek indienen ofwel niemand is dus uitgesloten:

- Particulier, individu als zowel een groep.
- Maatschappelijke organisaties zonder winstoogmerk (stichtingen & verenigingen).
- Coöperaties met of zonder winstoogmerk.
- Ondernemer(s).
- Overheidsinstelling.
- Onderwijsinstelling

5.1 lid 2 sub e Woo

Van: 5.1 lid 2 sub e Woo | SpringPartner <5.1 lid 2 sub e Woo@springpartner.nl>
Verzonden: vrijdag 9 september 2016 11:02
Aan: 5.1 lid 2 sub e Woo
CC: 5.1 lid 2 sub e Woo
Onderwerp: Agenda test werkdocument recreatieve zonering

Hoi 5.1 lid 2 sub e Woo

Mijn gedachten nog even laten gaan over de agenda van ons overleg volgende week woensdagochtend voor de recreatieve zonering. Leek me goed om vooraf de agenda met jou af te stemmen.

Doel overleg naar mijn idee is om de werkwijze die we dit voorjaar hebben uitgewerkt, aan de hand van een aantal praktijkcases te doorlopen. Zorg jij voor 2 casus? Daarnaast lijkt me goed om stil te staan bij andere/nieuwe ontwikkelingen (a.s traject 5.1 lid 2 sub e Woo 5.1 lid 2 sub e Woo en af te sluiten met vervolgacties/afspraken. Mijn voorstel is om te beginnen met de praktijkvoorbeelden, om te voorkomen dat we blijven hangen in de theorie. Bij het doorlopen van de voorbeelden zal er wellicht ook discussie ontstaan, waarbij ik mijn rol zie om jullie er vlot doorheen te trekken :-).

Heb jij hetzelfde voor ogen?

Agenda ziet er in mijn ogen dan als volgt uit:

10.00 - 10.15 uur

Start (aftrap - doel - agenda overleg etc.)

10.15 - 11.00 doorlopen 2 aanvragen —> 1 nieuwe en 1 reeds afgeronde aanvraag)

- 1.2 beoordelen ontvankelijkheid (nieuwe aanvraag)
- 1.3 beoordelen volledigheid (nieuwe aanvraag)
- 1.4 beoordelen aanvraag a.h.v. toetsingscriteria (nieuwe of afgeronde aanvraag)
- 1.5 wegen toetsingscriteria & besluitvorming (nieuwe of afgeronde aanvraag)

11.00 - 11.45 uur

- Inbreng traject 5.1 lid 2 sub e Woo 5.1 lid 2 sub e Woo (5.1 lid 2 sub e Woo en discussie daaromtrent.
- Andere van belangzijnde, relevante zaken.

11.45 - 12.00 uur
Afronding bijeenkomst
- Afspraken
- vervolgacties


Met vriendelijke groet,

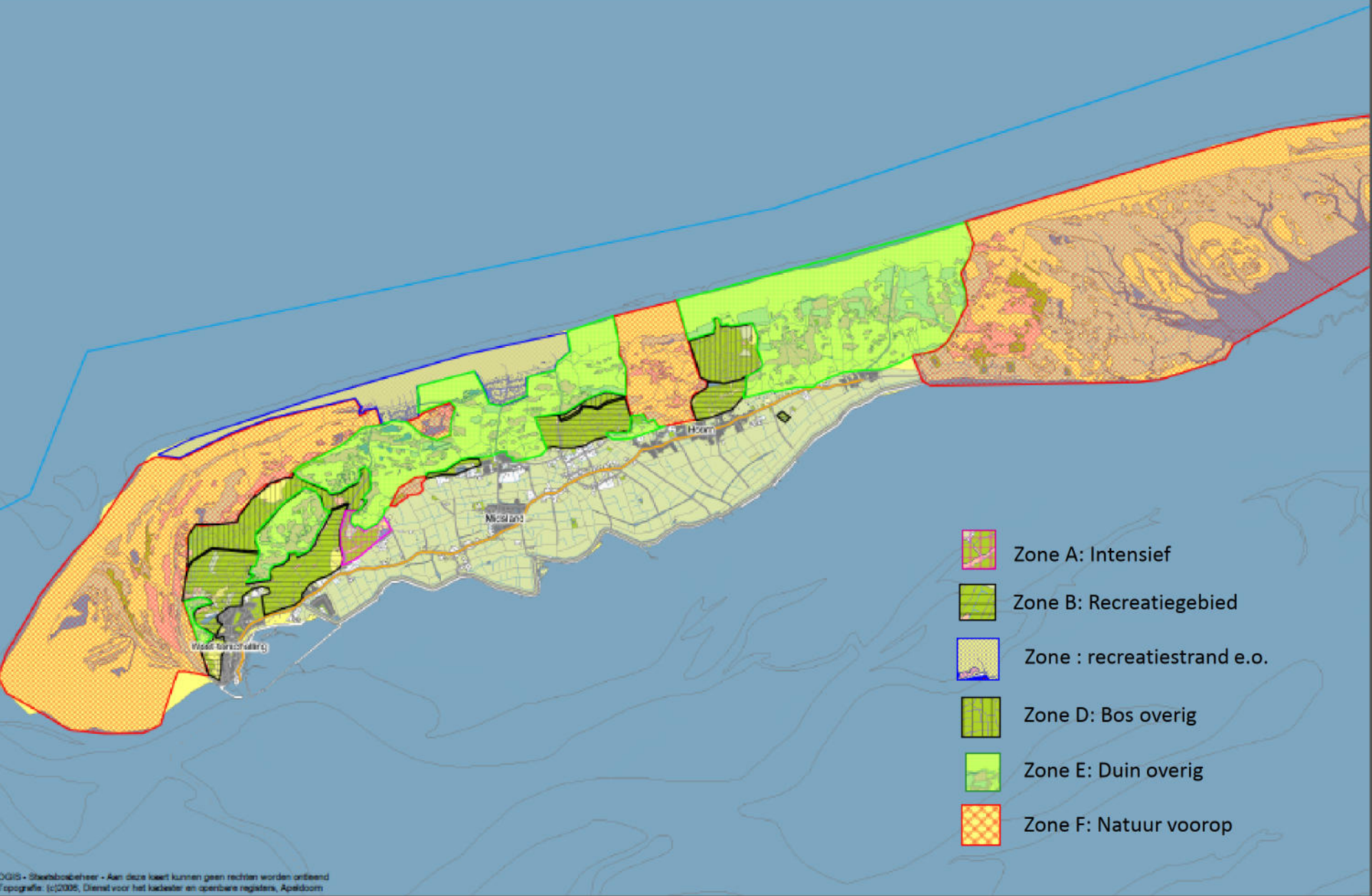
5.1 lid 2 sub e Woo



 www.springpartner.nl

 5.1 lid 2 sub e Woo@springpartner.nl

 5.1 lid 2 sub e Woo



-  Zone A: Intensief
-  Zone B: Recreatiegebied
-  Zone C: recreatiestrand e.o.
-  Zone D: Bos overig
-  Zone E: Duin overig
-  Zone F: Natuur voorop

Recreatie zoneringskader activiteiten

We hebben Terschelling ingedeeld in zonegebieden voor wat betreft recreatieve activiteiten in de natuurgebieden van Staatsbosbeheer. Deze 'recreatiezoneringskader' is bedoeld om activiteiten in het landschap in goede banen te leiden; geen onderlinge conflicterende belangen te krijgen en om zaken mogelijk te maken zonder (te grote) nadelige gevolgen voor de natuur.

De 'recreatiezoneringskaart' en de 'stippenkaart activiteiten' zijn hierin heel belangrijk, maar niet zelfstandig te beschouwen. De hieronder staande beschrijving van ieder zonegebied én de tabel met de criteria voor het al of niet toestaan van activiteiten in de natuur horen er bij.

Zone A: Intensief

Intensief recreatiegebied: de driehoek tussen het duinmeertje van Hee, de Nollekes en zandafgraving Wulp. Hier kan 'veel'. Concentratiegebied van intensieve recreatieve activiteiten zoals paintball, crossen, zomerspelen, picknicks, georganiseerde feestjes etc.

Afweging: beperking overlast derden (m.n. rondom duinmeer, ivm recreatie, omwonenden), verder weinig beperkingen. Wel min of meer 'passend' bij Staatsbosbeheer en Terschelling. (Hier mag het ook 'min' zijn.)

Zone B: Recreatiegebied

Recreatie gebied is een aangewezen bosgebied met open plekken én het geitepark.

De wat grootschaliger activiteiten zijn hier toegestaan, die voldoen volledig aan 'passen bij Staatsbosbeheer' en bij Terschelling. Denk aan droppings, levend stratego, en ook georganiseerde picknicks, etc.

Afweging: beperking overlast derden, vlekkenkaart natuurwaarden (bijzondere vegetatie, horsten) is leidend (of lijdend?).

Zone C: Recreatiestrand e.o.

Dit is het strand tussen paal 5 en paal 12 en de aangrenzende zomerhuisgebieden West aan Zee en Midland aan zee. Het strand tussen paal 8 en 12 is van de gemeente Terschelling. Activiteiten die daar plaatsvinden zijn altijd in overleg met de gemeente.

Zone D: Natuurbos

Dit zijn de bossen waar het accent ligt op natuur. De andere delen van de bossen zijn ingedeeld in zone B: Recreatiegebied. Deze delen van het bos herbergen grotere natuurwaarden en worden daarom enkel recreatief benut op een aantal vaste locaties.

Zone E: Duingebied

De hogere natuurwaarden van het middelste gedeelte van het eiland zijn te vinden in de duinen van Terschelling. Daarom worden deze enkel recreatief benut op een aantal vaste locaties, buiten het broedseizoen.

Zone F: Natuur voorop

Dit zijn de gebieden met de hoogste natuurwaarden van het eiland. Hier is op het gebied van recreatieve activiteiten het minst mogelijk. Enkel op vaste locaties en ook daar is de frequentie gering.

-Tabel toetsingscriteria

In de tabel staan de volgende toetsingscriteria gegeven met de bijbehorende keuzeopties:

1. Periode: in welke periode is een activiteit toegestaan. De keuzeopties zijn: Altijd/Niet in broedseizoen/Nooit
2. Frequentie: hoe vaak is het toegestaan een activiteit te doen op die locatie/in dat gebied. De keuzeopties zijn: dagelijks/1 x per week per locatie/zeer beperkt
3. Schaal: het aantal deelnemers.
4. Geluid: versterkt/onversterkt/onversterkt en geen muziek
5. Tijdstip: wanneer op de dag is er een georganiseerde activiteit of evenement mogelijk
6. Motorvoertuigen op of nabij de locatie: bij catering, feestjes etc. wordt vaak gevraagd of er spullen met de auto heen kunnen worden gebracht. De keuzeopties zijn: ja, ook tijdens/ja, niet tijdens/nee

7. Motorvoertuigen voor personen: vaak is er de vraag of er personen met een taxi naar de locaties kunnen worden gebracht. De keuzeopties zijn ja, of nee.
8. Buiten wegen en paden: mag er van de wegen of paden afgeweken worden bijvoorbeeld om een terrein in te richten, tenten op te zetten etc. Keuzeopties zijn ja, in overleg of nee.
9. Wet- en regelgeving: iedere activiteit en evenement voldoet aan de wet. De organisator is altijd zelf verantwoordelijk voor benodigde publieksrechtelijke vergunningen. Per zonegebied is weergegeven wat er op het gebied van natuurtoetsing minimaal nodig is. De opties zijn: algemeen (zonder quickscan)/ quickscan a/quickscan b. Quickscan a is een scan op bv. broedvogels of bijzondere planten door een Staatsbosbeheer medewerker, bijvoorbeeld de boswachter publiek. Quickscan b is een scan uitgevoerd door een gecertificeerd (junior) boswachter ecologie of een onafhankelijk ecologisch bureau.
10. Beslissingsbevoegdheid: wie neemt de beslissing over het al dan mogelijk maken van een activiteit in een gebied of op een locatie. Keuzeopties zijn: boswachter publiek/boswachters publiek en ecologie/kader. Bij een verschil van inzicht beslist de teamleider.
11. Vuur(ton): mag er vuur bij een locatie of in een gebied? Dit is altijd afhankelijk van de droogte en de weersgesteldheid. In de APV staat dat vuur is toegestaan in een oliedrum, of vuurton. We hanteren ditzelfde uitgangspunt.

Stippenkaart

Behalve de zonering, hebben we ook een aantal vaste locaties voor diverse activiteiten, zoals trouwerijen, picknicks etc. De stippenkaart geeft deze locaties weer. Iedere locatie heeft een kleur. In de legenda is aangegeven wat de kleuren precies inhouden.

Financiële aspecten

Niet commerciële evenementen en (georganiseerde) activiteiten

Activiteiten met een niet commerciële insteek betalen enkel de 'vaste component'. Deze bestaat uit:

- een administratieve vergoeding (op dit moment €75,-). Dit bestaat uit het opmaken van de overeenkomst en de administratieve handelingen (registratie, facturatie)
- loonkosten boswachter voor maken afspraken voor in de overeenkomst (minimaal 1 uur, vaak is dit voldoende. Op dit moment €75,-/uur)
- per activiteit minimaal 1 uur gastheerschap rekenen: aanwezigheid/zichtbaarheid tijdens de activiteit (afhankelijk van de schaal van de dienstdoende boswachter. Op dit moment max €75,-/uur.). De duur van deze inzet hangt af van de grootte van de activiteit en het belang van onze aanwezigheid/zichtbaarheid.

Bij activiteiten of evenementen die vallen in de voorkeurscategorie van Staatsbosbeheer kan de laatste inzet vallen onder een sponsordeal. De sponsorvoorwaarden worden dan opgenomen in de overeenkomst. De categorieën zijn: **sport en spel/kunst en cultuur/natuur en educatie/zakelijk/particulier/lifestyle/overige**. Dikgedrukte categorieën zijn de voorkeurs categorieën voor Staatsbosbeheer.

*Motorvoertuigen: bij iedere overeenkomst kan er gebruik worden gemaakt van maximaal 3 ontheffingen voor motorvoertuigen in het terrein. Bij iedere benodigde ontheffing extra wordt er €75,- in rekening gebracht.

Commerciële of particuliere activiteiten/evenementen

Groene stippen/recreatiezone A, B en C:

1. €75,- /kleine-impact activiteit: minder dan 50 deelnemers, geen afwijkend gebruik tov de geldende toegangsregels, . Melding boswachter publiek 1 week tevoren, geen overeenkomst.
2. €250,-/middelgrote-impact activiteit: tussen de 50 en de 500 en/of afwijkend gebruik tov de toegangsregels. In een overeenkomst, minimaal 2 maanden tevoren toestemming vragen. Denk aan een lunch of diner op locatie met tafels, motorvoertuig etc.
3. €425,-/grotere-impact activiteit. Meer dan 500 deelnemers, In een overeenkomst, minimaal 2 maanden tevoren toestemming vragen. Denk aan een feest op locatie.

Oranje stippen/zone D en E (max 50 deelnemers, zie tabel)

€325,-/kleine-impact activiteit (€75,- admin en €250,- locatievergoeding). Minder dan 50 deelnemers en geen afwijkend gebruik tov de toegangsregels. In een overeenkomst, minimaal 2 maanden tevoren aanvragen.

€500,-/middelgrote-impact activiteit (€75,- admin en €425,- locatievergoeding). Minder dan 50 deelnemers, afwijkend gebruik tov de toegangsregels. In overeenkomst, minimaal 2 maanden tevoren aanvragen.

-grotere-impact activiteit niet mogelijk: aantal deelnemers te groot (meer dan 50).

Rode stippen/zone F

€675,-/kleine-impact activiteit. Minder dan 50 deelnemers, geef afwijkend gebruik tov de toegangsregels. (€75,- admin en €600,- locatievergoeding). In een overeenkomst, minimaal 2 maanden tevoren aanvragen.

€875,-/middelgrote-impact activiteit. Minder dan 50 deelnemers, afwijkend gebruik tov de toegangsregels. (€75,- admin en €800,- locatievergoeding). In een overeenkomst, minimaal 2 maanden tevoren aanvragen.

Géén grotere-impact activiteiten.

*Bovenstaand geldt voor alle adhoc aanvragen. Bedrijven die structureel gebruik maken van ons terrein vallen hieronder, of gaan een jaarovereenkomst met ons aan.

*Motorvoertuigen: bij iedere overeenkomst kan er gebruik worden gemaakt van maximaal 3 ontheffingen voor motorvoertuigen in het terrein. Bij iedere benodigde ontheffing extra wordt er €75,- in rekening gebracht.

Risicospreiding evenementen

Bij evenementen, al dan niet van structurele aard, kan worden afgeweken van de tariefstelling, enkel als er een 'per deelnemer' tarief wordt ingesteld. Op die wijze wordt het risico voor de organisator kleiner bij weinig deelname en het bedrag dat Staatsbosbeheer krijgt hoger bij grote deelname.

Maatschappelijk belang

In uitzonderlijke gevallen kan worden afgeweken van de zoneringsregels en financiële afspraken. Dat kan alleen als het een activiteit is die is voorbehouden voor eilander' deelname en als er sprake is van een groter maatschappelijk belang. Dit wordt in het kaderteam besproken.

Contractering algemeen

We streven er naar ieder evenement of commerciële activiteit een overeenkomst aangaat met ons. Ondernemers die jaarrond gebruik maken van ons terrein, bieden we een gebruiksovereenkomst aan met daarin alle activiteiten die ze doen. De komende beheerplanperiode bekijken we de mogelijkheden om bedrijven met duurzame, groene en gastvrijheids certificaten te bevoordelen in de tariefstelling t.o.v. bedrijven die dat niet hebben.

Route evenementen

0 - 500 deelnemers: Alle gebieden, op wegen en paden. Zone E+F niet in broedseizoen.

500 - 7000 deelnemers: Alleen in zone A - B - C - D, op wegen en paden.

Overige voorwaarden per zone zie tabel zonering.

Structurele route activiteiten

- Niet gemotoriseerd
- Aansluitend bij voorkeurscategorie Staatsbosbeheer

- Niet buiten wegen en paden
- Enkel op de voor het type gebruik bestemde routes (menroute, wandelroute, beheerpaden)
- Niet conflicterend met andere gebruikers
- 1 vergunning voor exploitatie Strandbus
- 1 vergunning voor exploitatie elektrisch aangedreven rondritten
- 1x per twee jaar (max) 'blik in de nacht'. Puzzeltocht voor landrovers. Met duidelijke voorwaarden en route in overleg. Enkel vanwege maatschappelijke rol sbb.

Beheerplan Rijksgronden Terschelling 2017-2023

Staatsbosbeheer
Rijkswaterstaat

Concept 30 januari

Inhoud

1	Leeswijzer	3
2	Een nieuw beheerplan.....	3
2.1	Beheren is keuzes maken	3
2.2	Dit beheerplan.....	3
2.3	Samen werken aan veiligheid en natuur.....	4
2.4	Terugblik.....	4
2.5	Onze manier van werken.....	4
3	Klein eiland met grote betekenis	5
3.1	Internationale allure.....	5
3.2	Europese bescherming.....	5
3.3	Programmatische Aanpak Stikstof	5
4	De veiligheid van de kust.....	6
4.1	Verantwoordelijkheden.....	6
4.2	Veilige waterkeringen.....	7
4.3	Beheer van de zandige kust.....	8
5	Natuurbeheer	10
6	Landschapstypen in het beheergebied	11
6.1	De uiteinden van het eiland: Noordsvaarder en Boschplaat	12
6.1.1	Dynamisch landschap	12
6.1.2	De kwelders	12
6.1.3	Stuifdijken.....	13
6.2	Strand en duinen	14
6.2.1	Het landschap van strand naar land.....	14

6.2.2	De waterhuishouding	15
6.2.3	Duinontginningen	16
6.3	Bouwwerken.....	18
6.4	Duinbossen	18
6.5	Natte duinvalleien	22
6.6	Fauna	22
6.6.1	Vogels	22
6.6.2	Konijnen en reeën	22
7	Van duinen naar polder.....	22
7.1	Elzensingellandschap.....	23
7.2	De open polder met eendekooien	24
8	Recreatie.....	25
8.1	Toelaatbaarheid van activiteiten.....	27
8.2	Historisch medegebruik.....	35
8.3	Ondersteuning van recreatie.....	Fout! Bladwijzer niet gedefinieerd.
8.4	Gastheerschap en Toezicht	35
9	Communicatie	37
9.1	Echt Terschelling.....	37
9.2	Overige communicatie	38

1 Leeswijzer

Het beheerplan bestaat uit een inleiding op de reden van het bestaan van het beheerplan rijksgronden, een algemene beschrijving van het belang van het eiland Terschelling en daarna.....
blabla

Het onderdeel Cultuur Historie is niet apart in een hoofdstuk vervat. Dit onderdeel is per deelgebied of thema verwerkt in de overige hoofdstukken.

2 Een nieuw beheerplan

Terschelling heeft een speciaal plekje in het hart van velen. Het is de ultieme plek om te genieten van het afwisselende landschap, de overweldigende natuur, de vele cultuurhistorische plekken en de bijzondere eilandsfeer. Terschelling is een eiland dat uitnodigt om te worden ontdekt.

Als beheerders van 9400 hectare van stranden, duinen en kwelders koesteren we de bijzondere waarden van het eiland en willen we deze met ons beheer ondersteunen. Hoe, dat staat in het beheerplan dat u in handen heeft. Het plan belicht de uitgangspunten voor het beheer voor de periode tot en met 2024. Gedurende die periode vertalen we dat in samenspraak met betrokkenen in concrete uitvoeringsplannen: waar nemen we welke maatregelen en op welk moment?

2.1 Beheren is keuzes maken

Staatsbosbeheer en Rijkswaterstaat beheren 9400 hectare van de natuur van Terschelling. Binnen dat gebied hebben wij elk onze eigen taken. Rijkswaterstaat is verantwoordelijk voor de veiligheid van de Noordzeekust, nu en in de toekomst. Staatsbosbeheer staat voor het beter beschermen, meer beleven en duurzaam benutten van de natuur. We proberen deze taken zo goed mogelijk op elkaar af te stemmen. Verder zoeken we bij ons beheer voortdurend naar een evenwicht met thema's die ook belangrijk zijn voor Terschelling, zoals wonen, toerisme en landbouw. Beheren betekent in de praktijk dan ook: het raadplegen van andere betrokkenen en keuzes maken.

Maar niet over alles kunnen we kiezen: we hebben ons te houden aan wettelijke taken en overheidsbeleid. Voor de waterkeringen zijn er bijvoorbeeld wettelijke veiligheidsnormen van kracht. Voor Terschelling specifiek moeten we rekening houden met een nieuwe begrenzing van de waterkering langs de Noordzeekust. Hierover wordt in 2017 een besluit genomen en de uitvoering vindt plaats in 2018, onder leiding van primair Rijkswaterstaat en secundair Staatsbosbeheer. Voor de bescherming van de natuur gelden verplichtingen die voortkomen uit Europese regelgeving (Natura2000). De provincie Fryslan werkt momenteel uit wat dat voor Terschelling betekent, samen met werkgroepen met betrokkenen. Voor ons natuurbeheer vormt dat een uitgangspunt.

2.2 Dit beheerplan

Voor u ligt het beheerplan Rijksgronden 2018-2024, een gezamenlijk product van Rijkswaterstaat en Staatsbosbeheer. Dit plan vormt het kader voor de keuzes die we komende zes jaar maken. U kunt op hoofdlijnen lezen welke doelen wij nastreven en hoe we dat vertalen in beheer. Met andere woorden: wat kunt u in grote lijnen van ons verwachten?

Het beheerplan geeft de maatregelen aan die nodig zijn om aan onze wettelijke verplichtingen te voldoen én aan de beheermaatregelen die we nodig achten vanuit onze eigen (toekomst)visie.

Daarbinnen maken we met belanghebbenden afspraken over de wijze en het tijdstip van de uitvoering van de plannen.

Dit beheerplan volgt de nationale wet- en regelgeving en het nationale beleid. Mochten deze kaders gedurende de looptijd van het beheerplan wijzigen, kan dit doorwerken op de afspraken in dit beheerplan. Het beheerplan is dus volgend en niet leidend of bindend.

2.3 Samen werken aan veiligheid en natuur

Het maken van beheerplannen is niet nieuw voor Terschelling. Al sinds 1972 verschijnt er ongeveer elke 10 jaar een beheerplan. Sinds begin jaren '90 werken Rijkswaterstaat en Staatsbosbeheer daarbij intensief samen. Directe aanleiding was de invoering van een nieuw kustbeleid, waarbij de kustlijn indien nodig op zijn plek wordt gehouden met suppleties. Rijkswaterstaat liet vanaf dat moment meer verstuiving toe en ging steeds meer samenwerken met Staatsbosbeheer. Stuivend zand houdt zich nu eenmaal niet aan beheergrenzen. Inmiddels is de samenwerking vanzelfsprekend. Uit evaluatie van het vorige beheerplan blijkt dat bewoners en bezoekers dit zien en waarderen. Steeds duidelijker blijkt bovendien dat veiligheid en natuur goed samen kunnen gaan. Zand dat naar de duinen stuift bijvoorbeeld helpt om Terschelling ook in de verre toekomst te beschermen tegen overstromingen. Ook veel landschappen en natuurtypen varen wel bij stuivend zand.

2.4 Terugblik

Voordat we aan het beheerplan 2018-2024 begonnen, hebben we het vorige beheerplan geëvalueerd, onder andere door onafhankelijke externe deskundigen. Uit deze evaluatie blijkt dat de afgesproken doelen op hoofdlijnen zijn behaald. Toch zijn er ook aanbevelingen voor het nieuwe beheerplan. Er mag bijvoorbeeld meer aandacht zijn voor cultuurhistorie en historisch medegebruik als belangrijk onderdeel van de eilander identiteit. Ook moeten er concretere grenzen worden benoemd voor verstuiting: hoe ver mag zand het achterland instuiven en hoe diep mogen kuilen in de zeereep uitstuiven? Relevante aspecten uit de evaluatie komen later in dit plan terug, bij de bespreking van de verschillende beheerthema's.

2.5 Onze manier van werken

Beheren doen we als Rijkswaterstaat en Staatsbosbeheer niet alleen. Bij het tot stand komen van dit beheerplan hebben we dan ook veel mensen geraadpleegd en veel overleggen gevoerd. Het plan is afgestemd met andere overheden, zoals de provincie Fryslan, wetterskip Fryslan en de gemeente Terschelling.

Verder hebben we gebruik gemaakt van input van belanghebbenden. Deze is onder meer afkomstig van gesprekken die we regelmatig voeren over ons beheer met bewoners, belangenorganisaties, bezoekers en andere betrokkenen. We gaan daarvoor het liefst naar buiten en bezoeken daarbij plekken waar we als beheerder voor een keuze staan. Daarnaast maken we gebruik van input van het 'Echt Terschelling-panel' (zie later in dit document).

3 Klein eiland met grote betekenis

Op de kaart is het Terschelling maar een smalle streep land tussen Noordzee en Waddenzee. Overall hoor en ruik je de zee. Op Terschelling besef je voortdurend dat je op een eiland bent. Terschelling bestaat voor 80 procent uit ongekend gevarieerde natuur. Bijna nergens in Nederland vind je een gebied met zo'n verscheidenheid aan landschappen, planten- en diersoorten. Het is niet voor niets dat het grootste deel van het natuurgebied volgens Europese regels wordt beschermd. Terschelling ligt middenin het Waddengebied: in oktober 2016 verkozen tot het mooiste natuurgebied van Nederland. De Boschplaat en Noordsvaarder vallen binnen de begrenzing van het UNESCO Werelderfgoed Waddenzee. Bij ons beheer moeten we rekening houden met deze internationale en nationale betekenis. Er is veel mogelijk, maar niet alles kan. Maar: met ruim 200 kilometer aan onverharde wandelpaden raak je op Terschelling nooit uitgewandeld en nooit uitgekeken.

3.1 Internationale allure

Terschelling behoort tot het Waddengebied: één van de grootste aaneengesloten natuurgebieden in West-Europa. Op de Waddenzee wisselen eb en vloed elkaar elke zes uur af, waardoor het landschap telkens weer verandert. Het dynamische milieu op de grens van land en water is van levensbelang voor allerlei soorten planten en dieren, waaronder circa 12 miljoen trekvogels die het gebied elk jaar op hun tussenstop aandoen.

3.2 Europese bescherming

Vrijwel alle natuurgebieden van Terschelling, 9500 hectare, de Noordzeestranden van de Noordsvaarder tot de oostpunt van het eiland, het zuidelijk deel van de Noordsvaarder en de Boschplaat zijn onderdeel van het Europese Natura 2000-netwerk. Dit is een netwerk van belangrijke natuurgebieden in Europa, waar de natuur wordt beschermd. Hiervoor zijn twee Europese richtlijnen van kracht: de Habitatrichtlijn (gericht op de bescherming van de specifieke natuurtypen en planten- en diersoorten) en de Vogelrichtlijn (gericht op de bescherming van vogelsoorten).

Het ministerie van Economische Zaken heeft omschreven of het oppervlak van een bepaald soort natuur behouden moet blijven of verder moet groeien én of de kwaliteit van die natuur moet worden verbeterd. Deze doelen staan vast. Wel is er ruimte voor de manier van uitvoeren van de maatregelen, denk bijvoorbeeld aan de plekken van begrazing. De provincie Frýslan heeft dit uitgewerkt in een Natura2000 beheerplan. Dat is het uitgangspunt voor het natuurbeheer en daarmee één van de uitgangspunten voor het Beheerplan Rijksgronden.

3.3 Programmatische Aanpak Stikstof

Een ander ingrediënt van Natura2000 is de Programmatische Aanpak Stikstof (PAS). Economische activiteiten op het eiland en op het vasteland, zoals landbouw en verkeer, stoten veel stikstof uit. Teveel stikstof zorgt voor een toename van grassen en struiken en het verdwijnen van typische duinsoorten. De PAS moet ervoor zorgen dat de stikstofuitstoot afneemt, waarbij economische activiteiten mogelijk blijven. Negatieve effecten van de stikstof op de natuur moeten worden verminderd door beheermaatregelen zoals begrazing of plaggen.

4 De veiligheid van de kust

Net zoals in de rest van Nederland, beschermen dijken en duinen een groot deel van Terschelling tegen overstromingen door de zee. Het duurzaam handhaven van de veiligheid vormt in het nationale kustbeleid prioriteit nummer één. In de praktijk houdt dit in dat de waterkeringen die het zeewater moeten tegenhouden aan de wettelijke veiligheidsnormen moeten voldoen én dat doorgaande kusterosie langs veel kustdelen wordt bestreden met zandsuppleties.

Het zand van de bodem van de ondiepe Noordzee, het strand en de duinen vormt het 'fundament' van de kust en is belangrijk voor de veiligheid: nu en in de toekomst. Het Rijk wil daarom dat er genoeg zand in de kustzone aanwezig blijft, ook als de zeespiegel stijgt, en dat zee en wind dit zand zo natuurlijk mogelijk kunnen verdelen. Het garanderen van de veiligheid tegen overstromingen vormt de belangrijkste randvoorwaarde voor het kustbeheer.

*Algemeen in dit hoofdstuk:
illustraties om de werking van
de systemen toe te lichten*

Toekomstig beheer kustveiligheid

Veiligheid en kustbeheer Terschelling

- Het waarborgen van de veiligheid van de primaire waterkeringen, met de wettelijke normen als uitgangspunt.
- Het dynamisch handhaven van de kustlijn tussen paal 8 en 20 en het flexibel handhaven van de basiskustlijn tussen paal 2 en 8 en paal 20 en 26;
- Het waar mogelijk toepassen van dynamisch kustbeheer ten behoeve van een duurzaam veilige en ecologisch gevarieerde kust. De brede kering, waar Rijkswaterstaat en Staatsbosbeheer hun beheer in samenhang uitvoeren, biedt hiervoor de beste mogelijkheden. Voor het duingebied dat binnen de primaire kering ligt, moet rekening worden gehouden met minimale beheereisen die zijn vastgelegd in de Legger. Buiten de primaire waterkering bestaan dergelijke kaders niet en gelden er geen beperkingen vanuit kustveiligheid.

4.1 Verantwoordelijkheden

Veilige keringen

Rijkswaterstaat is beheerder van de zandige waterkering op Terschelling en daarmee verantwoordelijk voor de Legger, het onderhoud en de toetsing van deze zandige waterkering. Wetterskip Fryslân beheert de dijk aan de Waddenzeezijde.

Beheer zandige kust

Rijkswaterstaat is tevens waterstaatkundig beheerder van de Noordzee (tot -20m NAP) en het strand (tot de duinvoet). Als de BKL structureel overschreden dreigt te worden en de functies van de kustzone in het geding komen, is Rijkswaterstaat verantwoordelijk voor het uitvoeren van een zandsuppletie.

Dynamisch kustbeheer

Het Rijk heeft het initiatief voor het toepassen van dynamisch kustbeheer neergelegd bij de waterkering- en terreinbeheerders, op Terschelling dus bij Rijkswaterstaat en Staatsbosbeheer. De terreinbeheerder staat voor de taak om te bepalen waar dynamisch kustbeheer een meerwaarde heeft voor de natuur en welke maatregelen het meest geschikt zijn. Rijkswaterstaat moet ervoor zorgen dat de veiligheid van de waterkeringen gewaarborgd blijft.

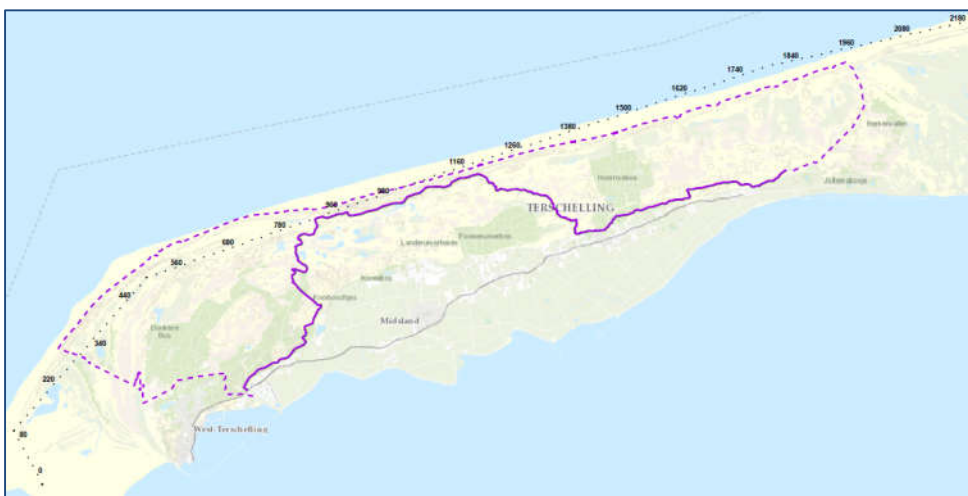
4.2 Veilige waterkeringen

Op Terschelling wordt het zeewater gekeerd door de dijken langs de Waddenzee en een doorgaande duinenrij ten noorden daarvan. Deze 'primaire waterkeringen' omsluiten de meeste dorpen en de polder van Terschelling. In de Waterwet is vastgelegd aan welke veiligheidsnormen de primaire waterkeringen moeten voldoen. De normen zijn per 1 januari 2017 vernieuwd en worden uitgedrukt in een maximaal toelaatbare overstromingskans. Het uitgangspunt is dat vanaf 2050 niemand die achter een primaire waterkering woont een grotere kans mag hebben dan eens in de 100.000 jaar om te overlijden door een overstroming. [geen sterke tekst]

Elke 12 jaar worden de primaire waterkeringen getoetst. Wanneer blijkt dat een waterkering niet meer aan de veiligheidsnorm voldoet, worden maatregelen genomen.

De gebieden die niet door primaire waterkeringen worden omsloten, worden 'buitendijks gebied' genoemd. Hier gelden geen wettelijke normen en zijn bewoners en gebruikers zijn zelf verantwoordelijk voor het treffen van maatregelen om de gevolgen van eventuele overstromingen te beperken. Zij dragen zelf het risico van waterschade [zie figuur x].

'De legger': De beheerder van de waterkering is wettelijk verplicht de ligging en de afmetingen van de waterkering nauwkeurig vast te leggen in een document. Dat document heet: de 'legger'.



Figuur x: Begrenzing primaire waterkering Terschelling (nog concept, verschil binnen- en buitendijks toevoegen).

Nieuwe legger

Voor Terschelling wordt in 2017 een nieuwe legger vastgesteld, met een gewijzigde ligging van de primaire waterkering. Tussen kilometerpaal 8 en 12 is de kering verder zeewaarts verlegd, waardoor enkele recreatiekernen binnendijks zijn komen te liggen.

Ten oosten en westen hiervan is een 'brede waterkering' aangewezen (zie de paars gestippelde lijn in de figuur). Dat wil zeggen dat dit hele duingebied deel uitmaakt van de waterkering. Aan de landwaartse kant van de waterkering is een duinenrij aangewezen als 'waterkerend duin' (doorgetrokken paarse lijn). Dit duin moet een minimale hoogte hebben en een bepaalde

hoeveelheid zand bevatten om het binnendijkse gebied te beschermen tegen overstroming. Aan de zeezijde van deze duinenrij is ruimte voor dynamisch kustbeheer (zie paragraaf). Dit houdt in dat daar de vorm van de zeereep en de duinen binnen bepaalde grenzen mag veranderen.. Deze grenzen zijn aangegeven in de legger. Zie bijlage 1: de legger van Terschelling

4.3 Beheer van de zandige kust

Genoeg zand

'Zonder zand geen Nederland' wordt er wel eens gezegd. Het zand van de bodem van de ondiepe Noordzee, het strand en de duinen vormt het 'fundament' van de kust en is belangrijk voor de veiligheid: nu en in de toekomst. Het Rijk wil daarom dat de hoeveelheid zand in de kustzone op peil blijft en dat zee en wind dit zand zo natuurlijk mogelijk kunnen verdelen. Voldoende zand draagt bij aan het op sterkte houden van de zandige waterkeringen, aan het voorkomen van kusterosie en aan het meegroeien van het 'kustfundament' met de stijgende zeespiegel.

Als middel hiertoe wordt de kust sinds 1990 'dynamisch gehandhaafd'. Dit betekent dat Rijkswaterstaat zand suppleert op kustdelen die structureel afslaan. De 'basiskustlijn' (ongeveer de kustlijn uit 1990) is hierbij de referentie. Als de basiskustlijn structureel overschreden wordt, wordt bekeken of het nodig en wenselijk is zand te suppleren. Daarbij wordt onder andere rekening gehouden met bestuurlijke afspraken, het in geding komen van functies en de efficiëntie van een suppletie.

Ligging van de basiskustlijn

Voor bijna de hele Nederlandse kust is een basiskustlijn vastgesteld en vastgelegd in de Waterwet. Uitzondering vormen (natuur)gebieden waar erosie geen problemen oplevert voor het landgebruik of waar vrije dynamiek juist goed is voor de natuur.

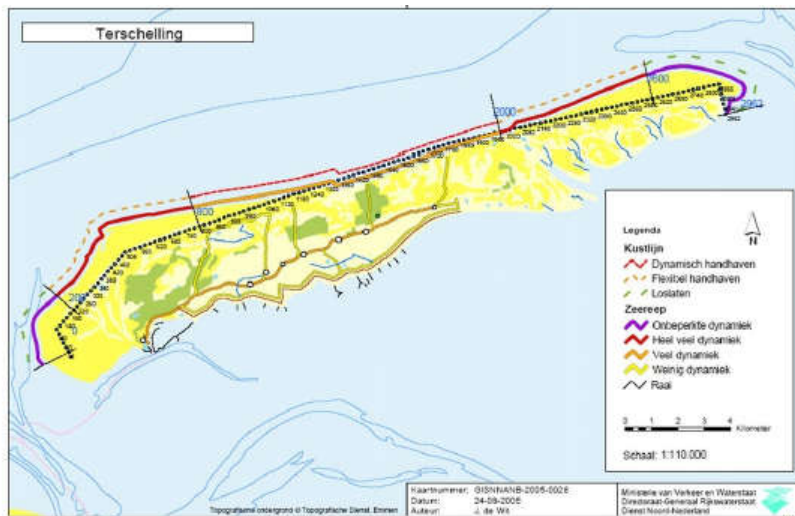
Voor Terschelling is er een basiskustlijn vastgesteld tussen paal 2 en 26. Ten westen van paal 2 en ten oosten van paal 26 is de kustlijn losgelaten en mag de natuur zijn gang gaan.

Over de manier waarop met de basiskustlijn wordt omgegaan, zijn eind jaren '90 afspraken gemaakt in het POK¹:

- Tussen paal 2 en 8 en tussen paal 20 en 26 wordt de kustlijn 'flexibel' gehandhaafd. Dat betekent dat het overschrijden van de basiskustlijn wordt toegelaten, zolang de achterliggende (natuur)belangen niet in het geding komen.
- Tussen paal 8 en 20 wordt de kustlijn 'dynamisch' gehandhaafd. Dat houdt in dat er zand wordt gesuppleerd als de basiskustlijn structureel wordt overschreden én er functies of belangen in geding zijn. Dit gebeurt in overleg met het Regionaal Overlegorgaan Kust.
- Vanaf paal 26 en verder oostwaarts: er geldt geen harde afspraak voor een basiskustlijn. Het eventuele beheer van de zekerende duinen is dienend aan andere functies, zoals natuur- en/of cultuurhistorische waarden

¹ Provinciaal Overlegorgaan Kust (tegenwoordig Regionaal Overlegorgaan Kust, ROK).

Uit de toetsing van de ligging van de kustlijn aan de basiskustlijn blijkt dat grote delen van de kust van Terschelling stabiel zijn of aangroeien. De zandvoorraad in de vooroever en op het strand neemt in het algemeen toe. Voor de komende jaren worden dan ook geen suppleties verwacht.



Opmerking Hopelijk maken we met het huidige beheerplanproces nieuwe afspraken over het beheer vd zeereep en kunnen we een concretere invulling vh kaartje geven. Dat was immers ook de wens uit de evaluatie.

Dynamisch kustbeheer

Sinds de invoering van het 'dynamisch handhaven beleid' in 1990 gaan beheerders op veel plaatsen langs de kust anders om met de buitenste duinenrij vanaf het strand (de zeereep). Voor die tijd richtten ze hun beheer vooral op het 'invangen' van zand in de zeereep, door de aanplant van helm en het plaatsen van stuifschermen. De zeereep had vaak een 'dijkachtig' karakter.

Maar sinds de kustlijn met zandsuppleties op zijn plek wordt gehouden, is het voor de veiligheid niet overal meer nodig om een hoge en dichtbegroeide zeereep in stand te houden. Zeker in brede duinen is het geen probleem als er zand naar de achterliggende duinen doorstuift. Het zodanig beheren van de zeereep dat er ruimte is voor dynamiek wordt 'dynamisch kustbeheer' genoemd. Als gevolg hiervan wordt de zeereep gevarieerder, met kuilen en soms kerven, vaak meer zand en ook veel hogere duinen.

Hier: illustratie dynamisch kustbeheer

Dynamisch kustbeheer dient zowel veiligheid als natuur. De veiligheid heeft er baat bij dat de zeereep fungeert als een soort doorgeefluik van zand vanaf het strand naar de achterliggende duinen. Daardoor kunnen behalve de zeereep ook de achterliggende duinen langzaam hoger worden en meegroeien met de stijgende zeespiegel. Dit is goed voor de veiligheid op de lange termijn. Immers: het zand dat hoog en droog in de duinen ligt zal bij stormvloed niet snel afslaan en vormt een buffer voor later tijden.

Voor de natuur zijn het stuivende zand en water de 'motoren' van de ecologische diversiteit. Dat betekent dat er voortdurend plekken blijven bestaan waar oudere vegetaties (zoals struiken) plaatsmaken voor 'pioniersoorten'. Hierdoor ontstaat een afwisselend gebied met valleien, begroeide en onbegroeide duinen waarin tal van bijzondere planten en dieren voorkomen.

Op Terschelling is er vanaf ongeveer 1995 meer ruimte gegeven aan natuurlijke dynamiek in de zeereep, vooral tussen paal 1 en 3 en tussen paal 15 en 20. Uit de evaluatie van de afgelopen beheerplanperiode is gebleken dat, in tegenstelling tot wat werd verwacht, het niets doen beheer op de Stuifdijk niet heeft geleid tot meer natuurlijke dynamiek.

5 Natuurbeheer

Toekomstige maatregelen:

Nog toevoegen een samenvatting van de maatregelen

Een deel van de natuurwaarden kan alleen in stand gehouden worden door actief te beheren. De bestaande beheeractiviteiten zoals (periodiek) maaien en begrazen zullen min of meer ongewijzigd doorgaan. Ook het bieden van voldoende rust voor fauna, zoals het tijdelijk afsluiten van rust-voedsel- en broedgebieden op de Boschplaat en broedkolonies van vogels elders worden voortgezet.

Daarnaast zijn er, voortvloeiend uit het Natura 2000 Beheerplan extra maatregelen nodig om de natuurkwaliteit te handhaven of is er een opdracht tot verbetering of uitbreiding. Het betreft vooral kwaliteitsverbetering van de vegetatie van droge duinen (zgn. Grijs duinen) en uitbreiding van natte duinvalleien. In het beheerplan Rijksgronden verwijzen we naar het N2000 beheerplan voor de precieze maatregelen en uitwerking daarvan, zie bijlage 2 Beheerplan N2000. We noemen hier echter wel een aantal grotere maatregelen op hoofdlijnen én gewenste natuur maatregelen welke aanvullend zijn op de N2000 doelstellingen.

De grootste en belangrijkste activiteiten komen voort uit de zgn. PAS. (zie PAS par 2.3)

Om deze doelen te halen is aangegeven dat de volgende activiteiten nodig zijn:

- Uitbreiding begrazing van ca. 650 ha.
- Plaggen en chopperen vochtige duinvalleien en duinheides ca. 50 ha.
- Activeren dynamiek droge duinen ca. 30 ha.

Voor een deel zullen deze activiteiten binnen dezelfde gebieden plaatsvinden, bv. het activeren van stuifkuilen binnen een begrazingsgebied. Binnen het beheerplan N2000 zijn hiervoor zgn. zoekgebieden aangegeven.

Deze ingrijpende maatregelen worden uitgewerkt in samenspraak met werkgroepen waarin vertegenwoordigers van eilander belangengroeperingen een belangrijke rol spelen. De uitkomsten worden besproken in de BeheerOverlegGroep (BOG) en via het echtterschelling platform wordt de mening van eilanders en niet-eilanders hierover getoetst. De input van deze beide fora kan nog worden verwerkt in het uiteindelijke maatregelenpakket. Voorafgaand aan de uitvoering zal op detailniveau met buurtbewoners en andere belanghebbenden overleg plaats vinden.

Maatregelen aanvullend op N2000

-Koreabos

Het Korea bos, het bos in de omgeving van het Geitepark, is al jaren in kwaliteit aan het achteruit gaan. Als hier niks gebeurt, zullen er gaten in het bos ontstaan en uiteindelijk grote stukken bos omvallen. Het gebied waar het bos ligt is een kwelzone, het ligt in de uittredingszone van het zoete grondwater van het noordelijk gelegen duingebied. Dit biedt kansen voor hoogwaardige

natuurwaarden, denk hierbij een gebied als de Kooibosjes, wat in een vergelijkbare omgeving ligt. De komende beheerplanperiode gaan we met belanghebbenden en omwonenden bekijken wat een ontwikkeling van het gebied kan zijn en deze ontwikkeling in gang zetten.

-Kwekerijbos

Het kwekerijbos ligt ten westen van het Liesingerplak. Doordat de grondwaterstand daar hoog is, wortelen de bomen niet diep. Bij storm waaien er nu al regelmatig bomen om. Omdat in N2000 een doelstelling van dat gebied is om het hydrologisch systeem zo veel mogelijk te herstellen, zal de grondwaterstand stijgen. Dat heeft een effect op het bestaande bos: sparren en dennen voelen zich er straks niet meer thuis. De komende beheerplanperiode bekijken we wat de mogelijkheden zijn voor een toekomstige inrichting of beheer van dit gebied. Dat kan variëren van niks doen en het gebied zichzelf laten ontwikkelen met de verhoogde waterstand, tot het bos verwijderen en de duinvallei in de omgeving van het Liesinger plak flink uitbreiden.

Bij dit proces betrekken we omwonenden en betrokkenen.

-...?

6 Landschapstypen in het beheergebied

Algemene beheeruitgangspunten beheer

In stand houden en verder ontwikkelen van de verscheidenheid van het landschap

We streven naar zo goed mogelijke basiscondities voor een gezonde natuur. Ofwel: een zo natuurlijk mogelijke dynamiek en waterhuishouding. Op die manier kan de natuur met zo min mogelijk ingrepen in stand blijven.

Cultuurhistorie

Het bewaren van de sporen uit het verleden vormt een uitgangspunt van ons beheer, waarbij we de balans zoeken met het behalen van onze natuurdoelstellingen.

Recreatie

Uit meerdere onderzoeken is gebleken dat bezoekers van natuurgebieden een gevarieerd landschap met landschapsovergangen het hoogst waarderen: van bos naar duin, van open plassen in het duin tot natuurlijk duinbos etc. In het beheer van het landschap houden we als de natuurdoelstellingen dat toestaan hier rekening mee.

De landschapstypen op Terschelling zijn ontstaan door een wisselwerking tussen natuur en menselijk handelen. Ieder landschapstype heeft zo zijn eigen specifieke kenmerken en beeldbepalende elementen. Staatsbosbeheer en Rijkswaterstaat beheren een aantal duidelijk herkenbare landschapstypen:

- Strandvlakte de Noordsvaarder (kop van het eiland) en kwelderlandschap de Boschplaat (de staart van het eiland)
- Strand
- Duinen (van zeereep tot binnenduinrand)

- Open polder met eendenkooien

In de volgende paragrafen beschrijven we deze landschapstypen en geven daarbij aan hoe we ze willen beheren.

6.1 De uiteinden van het eiland: Noordsvaarder en Boschplaat

Aan beide uiteinden van Terschelling liggen de meest dynamische, grootschalige en het minst door menselijk handelen beïnvloede landschappen van het eiland: Noordsvaarder in het westen en de Boschplaat in het oosten.

6.1.1 Dynamisch landschap

Toekomstig beheer

Dynamiek Noordsvaarder en Boschplaat

Grootschalige dynamische kustlandschappen in stand houden en zoveel als mogelijk natuurlijke ontwikkelingskansen bieden.

Voor de Boschplaat stellen we in 2017 een visie op voor het toekomstige beheer van het gebied, dat de kop kan bieden aan toekomstige ontwikkelingen.

De Noordsvaarder bestaat uit een grotendeels onbegroeide strandvlakte, uit de Kroonspolders (door stuifdijken ingesloten vochtige valleien) en uit het Groene Strand (een smalle natte vallei nabij West-Terschelling). Zee, wind en opwellend grondwater hebben hier veel invloed op de vorming van het landschap en op de ontwikkeling van de vegetatie. Van west naar oost neemt de dynamiek af en wordt de begroeiing dichter. Op de Noordvaarder overheerst kustaangroei vanuit de zandbanken (noord)westelijk van Terschelling.

De Boschplaat is een verhaal apart.

Dit gebied heeft te kampen met een veroudering en verruiging van de plantengroei. Deels veroorzaakt door de aanleg van de Stuifdijk en de afname van de dynamiek die daar een gevolg van was. De eerste 50 jaar heeft dit een enorme verrijking van de natuur opgeleverd maar de laatste jaren is het getij gekenterd. De grote diversiteit in plantengroei uit de zeventiger jaren loopt sterk terug en er vindt nu op grote schaal verruiging plaats.

Daarnaast krijgt het gebied te kampen met de gevolgen van zeespiegelstijging. Bodemprofielen laten zien dat de natuurlijke ophoging de stijging van de zeespiegel niet kan bijhouden. Broedvogels van lagere delen krijgen te maken met meer frequente overstromingen waardoor ze onvoldoende jongen groot kunnen brengen.

In 2017 zal Staatsbosbeheer in opdracht van de provincie een toekomstvisie voor het gebied Koggegronden en Boschplaat opstellen. Hierbij wordt de kennis van eilanders en wetenschappers uit diverse disciplines samengebracht. Toekomstige ontwikkelingen van de kustmorfologie (Cupido's Polder en de in het Amelandergat) zullen hierin meegenomen worden.

6.1.2 De kwelders

Toekomstig beheer

De begrazing op de kwelder blijven we voortzetten op hetzelfde niveau.

Kwelders

Natura 2000

natura 2000

Een deel van de kwelder/duingebied, de Groede, 380 ha, wordt al meer dan 100 jaar begraasd in de zomerperiode.

6.1.3 Stuifdijken

Toekomstig beheer

Stuifdijken

Op de meest prominente plaatsen als herkenbare landschapselementen in stand houden en de geschiedenis zichtbaar maken met behulp van bijvoorbeeld panelen, maquettes of exposities.

Meer specifiek:

- We willen de oudste dijk langs de Oosterender Badweg geheel in stand houden.
- Voor de overige stuifdijken zullen we de natuurwaarden afwegen tegen het in stand houden ervan. We zoeken daarbij naar beheervormen waarbij zowel recht wordt gedaan aan cultuurhistorische waarden als aan de natuurwaarden.

Het landschap en de natuur van de dynamische gebieden de Noordsvaarder en de Boschplaat is sterk bepaald door de aanleg van stuifdijken. Deze waren bedoeld om de kust te beschermen en/of land te winnen:

- Oosterend (1882 – 1887). Deze stuifdijken vallen niet zo op en liggen, over een lengte van circa 1 km, parallel aan het noordelijk deel van de Oosterender Badweg, ter hoogte van paal 18-19.
- Boschplaat (1929, Oud Scherm paal 20-21; 1931 - 1937 Stuifdijk of Scherm paal 20-29 en rond 1980 Cupido's polder). De stuifdijk op De Boschplaat is veruit de bekendste en meest opvallende van alle stuifdijken.
- Noordsvaarder (1921 – 1929 paal 3–8 en rond 1950, paal 1-3). De stuifdijken op de Noordsvaarder, de Kroonpolders, zijn vernoemd, naar de toenmalige toezichthouder van Rijkswaterstaat (dhr. Kroon).

Hoewel de stuifdijken vrijwel niet meer nodig zijn voor kustbescherming, zijn ze nog steeds duidelijk zichtbaar in het landschap en voor veel mensen niet meer weg te denken. Ze vormen dan ook een karakteristiek onderdeel van het cultuurhistorisch erfgoed van Terschelling en vertegenwoordigen een emotionele waarde bij veel eilandbewoners. Aan de andere kant vormen de stuifdijken ook een belemmering voor de natuurlijke dynamiek en voor de verjonging van het landschap en de natuur. Er is hier een flink spanningsveld tussen cultuurhistorie en natuurontwikkeling.

Cultuurhistorie

De cultuurhistorische aspecten van het beheer staan in de tekst genoemd. De algemene uitgangspunten van de cultuurhistorie binnen het beheer zijn:

-

-aanvullen

-

Stuifdijk, duingraslanden, bunkers

6.2 Strand en duinen

De duinen zijn rijk aan reliëf en bestaan uit diverse duinvormen van verschillende ouderdom. Veel gebieden zijn in het verleden intensief gebruikt door de mens.

6.2.1 Het landschap van strand naar land

Toekomstig beheer

Strand

- Natuurlijke ontwikkelingen z'n gang laten gaan.
- Openheid handhaven.
- Naast de bestaande 4 strandpaviljoens geen verdere bebouwing van de stranden.
- De kapen en het drenkelingenhuisje bij paal 22 zijn van cultuurhistorische betekenis. We streven hier geen actieve beheerdersrol na, wel kunnen we faciliteren bij ontwikkelingen.

Zeereep

- Toelaten van meer verstuing in de zeereep, zodat meer delen van de zeereep een dynamisch karakter krijgen (binnen de kaders van Rijkswaterstaat).

Duinplassen

- Plassen open houden

Loopduinen

- Loopduinen zijn kenmerkend voor de ontstaansgeschiedenis van Terschelling. We willen deze vormen conserveren en zichtbaar houden. Dat betekent: geen grootschalige ontwikkeling van duinbossen (die de duinen aan het zicht onttrekken) en geen grootschalig verstuingen (die de typerende duinvormen aantasten).

Aan de Noordzeezijde van de duinen ligt het strand. Op bredere hoge stranden ontstaan vaak nieuwe duintjes. Kenmerkend is de weidsheid en het vrijwel ontbreken van bebouwing.

De duinenrij die het dichtst bij het strand ligt is de zeereep. Deze had vroeger een 'gekerfd' karakter, met toppen, kuilen en veel kaal (stuiwend) zand. Voor de kustbescherming werd het zand in de loop der tijd vastgelegd door het planten van helm en het plaatsen van stuifschermen. Daardoor kreeg de zeereep een veel strakker aanzien. In 1990 veranderde het kustbeleid (zie hoofdstuk 3). Sinds ongeveer 1995 is meer ruimte voor meer natuurlijke dynamiek. Het stuivende zand draagt bij aan de diversiteit aan planten en dieren in het landschap.

Landwaarts van de zeereep liggen de binnenduinen, die een heel ander karakter hebben. Het westelijk duingebied is grootschalig en overwegend open, op de plekken na waar zich natuurlijk

duinbos ontwikkelt, met grote variatie in duinvormen. Hoge duinen wisselen af met lage valleien, die een groot deel van het jaar uit open water bestaan.

Tussen paal 7 en paal 11 is door natuurherstelwerkzaamheden een duinplassenlandschap ontstaan met twaalf valleien waar in natte perioden water staat.

Bijzonder is het grootschalige open loopduinlandschap ten oosten van Lies (Koegelwieck) en het Hoorners bos. In de 17e eeuw is het duinlandschap hier grootschalig in verstuiving geraakt. De circa 40 geïsoleerde loopduincomplexen ten oosten van Lies zijn eind 19e eeuw vastgelegd. Een deel is verloren gegaan door kustafslag of opgegaan in de teruggetrokken zeereep en een deel is beplant met bos. Dit loopduinlandschap is op deze schaal uniek in West Europa.

6.2.2 De waterhuishouding

Toekomstig beheer

Gezonde waterhuishouding

Doelstelling is om een zo natuurlijk mogelijk watersysteem te bereiken, waarbij de zoetwaterbel intact blijft of groeit. Dit is van belang voor natuur en landbouw op het eiland en ook van belang ivm de komende zeespiegelrijzing. Een grotere zoetwaterbel zorgt namelijk voor voldoende tegendruk tegen het zoute zeewater, zodat er geen verzilting van het eiland optreedt. We willen we zoveel mogelijk water vasthouden en zo min mogelijk water via sloten afvoeren. Op die manier blijft er een strategische reserve voor de drinkwaterwinning én blijft er genoeg water beschikbaar voor de natuur. Uitgangspunt bij aanpassingen van de waterhuishouding is de veiligheid en het voorkomen van wateroverlast voor bewoners, grondgebruikers en recreatie. Door het nemen van kleine stappen, kunnen we de effecten goed in de gaten houden en tijdig maatregelen nemen voor eventuele wateroverlast.

Daarbij wordt nauw samengewerkt met het Wetterskip Frj̄slan.

Watergebiedsplan West

Aan de westkant van het duinmassief bij West-Terschelling willen we de waterhuishouding stapsgewijs natuurlijker maken. De bossen zullen daarom langzaam vochtiger worden .

Drinkwaterwinning

Wat betreft de drinkwaterwinning is het uitgangspunt dat de hoeveelheid drinkwater die op Terschelling wordt gewonnen in de toekomst gelijk blijft of wordt afgebouwd. Eventuele uitbreiding van de winning kan uitsluitend plaatsvinden als er winst, en zeker geen verlies, voor natuur wordt bereikt.

Bij het benutten van zoveel mogelijk water voor het vergroten van de zoetwaterbel steken we in op gebruik maken van natuurlijke systemen, omdat dit zo min mogelijk effect heeft op de natuurlijke omgeving en –processen. Infiltratie van niet gebiedseigen water is geen optie.

Onder de duinen van Terschelling is op drie plaatsen een 'zoetwaterbel' ontstaan, waarvan de grootste boven West-Terschelling ligt. Een zoetwaterbel is een voorraad zoet water die op het zoute grondwater drukt en aan de bovenkant 'opbolt'. Vanaf de bovenkant van de zoetwaterbellen stroomt het grondwater naar opzij in alle richtingen. Aan de randen van het duingebied en in de diepere valleien komt het grondwater als kwelwater aan de oppervlakte. Veel soorten vegetatie profiteren van de bijzondere omstandigheden die dankzij het kwelwater ontstaan. De zoetwaterbel wordt regelmatig aangevuld door regen.

Illustratie zoetwaterbel

De waterhuishouding is niet overal meer natuurlijk, vanwege de afwatering van gebieden, de aanplant van naaldbomen (die relatief veel water verdampen) en drinkwaterwinning. Anno 2016 wordt er 300.000 m³ water op Terschelling gewonnen en 700.000 m³ via een wadleiding aangevoerd vanaf het vasteland. Door deze factoren daalde de grondwaterstand in het duingebied en verdroogde er lokaal duinvalleien.

Dankzij het natuurherstelproject LIFE Duinen is (tussen paal 7 en 11) het natuurlijke watersysteem hersteld. Aan de westkant van deze zoetwaterbel en in het duingebied ten noordoosten van Oosterend is dat (nog) niet het geval.

Nodig: informatie aparte werkgroep, resultaten meenemen

6.2.3 Duinontginningen

Toekomstig beheer duinontginningen

Agrarische duingraslanden

- In stand houden als cultuurhistorische elementen in het landschap, op plaatsen waar deze vanaf fiets- en wandelpaden te zien zijn.
- Verbetering van de hydrologie en de natuurkwaliteit.
- Zo mogelijk percelen die verloren zijn gegaan als agrarisch duingrasland als zichtbaar element herstellen (Kwekerijbos). **Kaart maken.**
- Verder onderzoeken hoe om te gaan met 'wilde weides' (wel verpacht maar niet in cultuur gebracht).

Cranberrycultuur

- Economisch oogstbaar houden van cranberries op een aantal goed bereikbare locaties. Onderhoud en herstel van cranberryvelden is mogelijk, zover dat niet strijdig is met natuurdoelen. De beheerverordening Natuurgebieden biedt ruimte voor het omzetten van een perceel duingrasland naar cranberrycultuur.
- In tact houden van het karakteristieke gebouw en de economische functie van de Bessenschuur bij Studentenplak.

Turfdobes

- In stand houden van turfdobbies.

Duintuintjes

- In stand houden van de resterende tuintjes (landjes)
- Tuintje worden uitgegeven in huur, met aandacht voor welstand (orde en netheid, geen stalling van paarden, etc.)
- Onderhoud van de tuintjes door periodiek maaien en/of door het afgeven van een weidevergunning.
- Landjes worden gesplitst bij heruitgifte waardoor er meer mensen worden bediend.

Tot 1910 was het duingebied nauwelijks ontsloten en had het landschap een natuurlijk karakter en een vrijwel ongestoorde waterhuishouding. Tussen 1910 en 1940 is het duinlandschap op het centrale deel van het eiland (het oude midden) ingrijpend veranderd door ingrepen van Staatsbosbeheer.

Meer dan 130 hectare vochtige duinvalleien werd ontwaterd voor gebruik als agrarisch duingrasland of voor de cranberrycultuur. Verder plantte Staatsbosbeheer in de vorige eeuw 600 ha bossen aan. De duinontginningen weerspiegelen de geschiedenis van Staatsbosbeheer op Terschelling en vormen nu waardevolle cultuurhistorische elementen.

Agrarische duingraslanden

Het duingebied kent sinds jaar en dag medegebruik door boeren. Deze percelen zijn nog duidelijk te zien en worden deels nog steeds gebruikt voor landbouw. Agrarische duingraslanden liggen vooral in het oostelijk duingebied, maar ook in het westen (onder andere Oude voetbalveld, Groen Pollen, Groene Strand). Zowel landschappelijk als cultuurhistorisch zijn ze van grote betekenis.

Cranberrylvelden en bessenschuren

De cranberrycultuur is typerend voor Terschelling. Al ruim voor de komst van Staatsbosbeheer waren er natte duinvalleien begroeid met cranberries en was er sprake van enige cultuur. Tussen 1910 en 1940 zijn een aantal valleien ontgonnen voor de cranberryteelt (onder andere Studentenplak, Kaapjesplak, Douwkesplak, Waterplak). Daarnaast waren er valleien waar de cranberries zich 'spontaan' vestigden. Deze zijn deels verruigd maar in het terrein nog herkenbaar aan oude rasterpalen en zogenaamde Moffenpaaltjes (bijvoorbeeld Koegelwieck, Kroonspolders). De cranberrycultuur is één van de oudste vormen van medegebruik. Een groot deel van de vroegere velden is verloren gegaan. Er is momenteel een kleine industrie van streekproducten gebaseerd op cranberries.

Ten behoeve van de oogst en de verwerking van cranberries waren er op drie locaties 'bessenschuren' (Waterplak, Kaapjesplak en Studentenplak 2st.) Hiervan is alleen de grote schuur bij het Studentenplak overgebleven. Deze is in erfpacht uitgegeven als theehuis en expositieruimte.

Turfdobes

Een specifieke cultuurhistorisch element dat kenmerkend is voor de aanplant van de bossen zijn de turfdôbbes en windwallen (Doodemanskisten en Hoorn).

Turfdôbbes zijn langwerpige gegraven gate, die werden gebruikt om turven nat te maken die bij de boomwortels werden gestopt. De turven fungeerden als een spons en hielpen de aanplant van bomen in het droge kale zand te doen slagen.

Duintuintjes (of landjes)

Rondom het dorp West-Terschelling liggen circa 100 percelen grond, die in gebruik zijn als volkstuin of weiland. De bewoners brachten deze in cultuur om voedsel te verbouwen, in de periode dat er armoede heerste en voedsel schaars was op het eiland. Een deel is in het verleden omgezet tot kampeerterreinen (Swartduin en NKT West). Staatsbosbeheer verhuurt de landjes nog steeds aan West-Terschellingers. De oppervlakte behoefte van de landsjes is kleiner, daarom verkleinen we bij de uitgifte de oppervlakte vaak door landjes te splitsen in meerdere percelen. Op die manier kunnen we meer mensen bedienen.

6.3 Bouwwerken*Bouwwerken algemeen*

We investeren niet in (het behoud van) karakteristieke bebouwing. Wel faciliteren we het intact houden van uiterlijk kenmerkende gebouwen, zonder dat het ten koste gaat van het natuur en recreatiebeheersbudget. Denk hierbij aan het (laten) ontwikkelen van verblijfsrecreatie op unieke locaties zonder het uiterlijk van het betreffende gebouw ingrijpend te veranderen, zoals bij het Seinhuisje of Koekoekspaal. Denk ook aan de watertoren of de Bessenschuur.

Bunkers

We bewaren ze als relict, maar zonder dat deze grootschalig worden ontsloten en in gebruik worden gegeven. De uitzondering hierop is het bunkergebied de Tiger. Daar geven we een groter bunkergebied uit in erfpacht, zodat het opgeknapt en ontsloten kan worden door de Bunkerstichting.

Zomerhuisdorpen

Één loket functie met de gemeente ivm welstand.

Bunkercomplexen Eerste- en Tweede Wereldoorlog

Uit de Eerste Wereldoorlog resteert de Bunker bij het Soldatenpad. Deze ligt midden in kwetsbaar duingebied. Uit de Tweede Wereldoorlog dateren nog honderden grote en kleine constructies op vijf uitgestrekte complexen (Stellingen). Het Tigercomplex, met een oppervlakte van circa 6 hectare, is in erfpacht uitgegeven aan de Stichting Bunkerbehoud. Andere grote complexen liggen bij West-Terschelling Seinpaalduin en omstreken, Groenplak, West aan Zee- Midsland aan Zee, Formerum aan Zee, Hoorn binnenduinrand en Oostbatterij.

Zomerhuisdorpen

In 1927 is tussen paal 8 en paal 11 een duingebied van ongeveer 140 hectare in erfpacht uitgegeven voor het stichten van een zeebadplaats. Hieruit zijn de zomerhuisdorpen West aan Zee en Midsland aan Zee ontstaan en twee hotels bij Formerum aan Zee. Aangrenzend bij West aan Zee zijn hotel paal 8 en de reddingbootschuur beeldbepalende gebouwen.

6.4 Duinbossen

Nodig: exacte oppervlakten

Er is op Terschelling ongeveer xxx hectare bos, dat bestaat uit 600 hectare aangeplant bos en xxx natuurlijk bos.

Toekomstig beheer bossen

Natuurlijke bossen

- Zoveel mogelijk: niets doen
- Bestrijden van invasieve exoten zoals Amerikaanse vogelkers en Rimpelroos, om het bos minimaal daardoor te laten beïnvloeden.

Behoud van een aantal karakteristieke dennenbossen

- De voor Terschelling kenmerkende 'mastbossen' met Corsicaanse den en (een deel van) de 'onderdoor kijkbossen' met Oostenrijkse den worden behouden.
- In de bossen waar massaal Dennenorchis en kleine Keverorchis groeien, worden vrijwel geen ingrijpende beheermaatregelen uitgevoerd. Hier wordt uiterst terughoudend gedund om ervoor te zorgen dat er niet teveel licht op de bodem valt (wat schadelijk is voor de orchideeën). Uitgangspunt is dat maximaal 40 toekomstbomen per hectare maximaal 20% meer ruimte krijgen.
- Er worden enkele nieuwe percelen met Oostenrijkse den beplant, om voor de toekomst gunstige omstandigheden te scheppen voor genoemde orchideeën.

Omvorming van naaldbos naar loofbos

Ongeveer 10% van het bestaande naaldbos wordt omgezet in loofbos (ten opzichte van 2014). Dat is circa 45 hectare.

Hydrologie

- De natuurlijke waterhuishouding in enkele bossen wordt stapsgewijs hersteld, de prioriteit ligt de komende periode bij West Terschelling. Dat biedt kansen voor de ontwikkeling van vochtige duinbossen (zie paragraaf hydrologie)

Dunnen en lichten

- Om de groei van de 'achterblijvers' te stimuleren (en goede dikke toekomstbomen te krijgen) worden bossen gedund. Uitgangspunt is dat er 100 toekomstbomen per hectare maximaal 75% meer ruimte krijgen.
- Er worden meer open plekken gemaakt in het bos (maximaal 2000 m² per plek), zodat er meer licht op de bodem valt. Die plekken zullen spontaan begroeid raken met struiken en loofbomen. Zo ontstaat er een bos met variatie in licht, variatie in ondergroei en variatie in leeftijden van bomen. In zo'n gevarieerd bos is ook de diversiteit aan planten en dieren groter. Hoe gevarieerder het bos hoe meer planten en dieren zich thuis voelen.

Zoombeheer

- In samenwerking met de Vlinderstichting wordt een plan gemaakt voor het gevarieerder maken van de bosranden met name langs paden, met meer open plekken op de rand van duin en bos. Deze boszomen hebben een eigen microklimaat en bieden beschutting aan tal van insecten en vogels.

Dood hout

- De hoeveelheid dood hout in de bossen wordt vergroot. De norm is nog niet gehaald. Het streven is 9 á 10 dode bomen met een doorsnede van 30 cm of meer per hectare om te voldoen aan de SNL norm. In het dode hout leven veel schimmels, paddenstoelen en insectensoorten, die op hun beurt weer andere dieren aantrekken, zoals hollenbroeders [kaartje hollenbroeders en % dood hout]. Daartoe worden bomen geringd (ondiepe kerven in de stam gezaagd, waardoor de sapstroom wordt onderbroken en de boom langzaam doodgaat). Omgevallen bomen blijven zoveel mogelijk liggen. Paden worden vrijgehouden en takken/bomen die dichtbij het pad liggen worden naar het midden van het bos gesleept, buiten het zicht van wandelaars en fietsers. De veiligheid van bezoekers vormen hierbij een randvoorwaarde.

Toekomstig beheer houtoogst en circulaire economie

- Doorgaan met houtoogst door eilanders, waarbij we streven naar maximale veiligheid.
- Behouden certificering hout.
- Verkenning naar gebruik van biomassa en hout voor de levering van energie.

Aangeplant bos

Tussen 1910 en 1940 plantte Staatsbosbeheer veel bos aan op Terschelling. Het doel van de aanplant was het vastleggen van 'woeste gronden' en de productie van hout voor de kolonmijnen in Limburg.

- De allerhoogste en droogste duintoppen beplante Staatsbosbeheer met zeedennen, een soort met lange naalden en grote kegels. De soort is bestand tegen droogte en harde wind en zaait zich in het duin vrij eenvoudig uit.
- Op andere hoger gelegen delen werden zwarte dennen beplant. De meeste hiervan bestaan uit Oostenrijkse dennen, enigszins gedrongen bomen die weinig licht doorlaten. De bodem van de bossen waar deze soort groeit is bedekt met veel mos, dennennaalden en, op diverse plaatsen, met heel veel exemplaren van de Dennenorchis en de Kleine keverorchis. Terschelling vormt voor deze soorten de grootste groeiplaats in Nederland! Deze soorten verschijnen in bossen met een leeftijd van ongeveer 30-40 jaar en groeien optimaal in bossen van ongeveer 50 tot 100 jaar oud. Voor het voortbestaan van de soort is het daarom belangrijk dat er voldoende 'jonge' bossen met Oostenrijkse den bijkomen en dat er niet teveel licht op de bodem valt. Staatsbosbeheer noemt deze bossen 'onderdoor kijkbossen'.
Ongeveer 10% van de zwarte dennen bestaat uit Corsicaanse dennen. Deze bomen staan op de meest vruchtbare plekken en zijn hoog en recht. Deze bossen worden 'mastbossen' genoemd.
- In de laagste natte delen ca. 20% plantte Staatsbosbeheer loofbomen, vnl Zwarte els en Sitkasparren aan.

Een deel van de dennenbeplantingen zijn later bijgemengd met andere loofbomen, vooral zomereiken, berken en esdoorns. Men experimenteerde ook met andere soorten. Bij wijze van proef werden soorten als Haagbeuk, Rode beuk, Douglas, Hemlockspar, Thuja, Zilverspar, Lariks en Tsuga aangeplant. Sommige van deze bomen zijn uitgegroeid tot indrukwekkende en beeldbepalende individuen. Vooral in het Formerummerbos zijn hiervan veel voorbeelden te vinden. Om de bodem te verbeteren werd de Amerikaanse vogelkers ingevoerd. Bij gebrek aan concurrentie breidde deze struik zich snel uit (het is een zogenaamde invasieve exoot).

Staatsbosbeheer streeft ernaar dat de aangeplante bossen zoveel mogelijk een natuurlijk karakter krijgen, met op een aantal plaatsen aandacht voor behoud van rare soorten en individuen.

Natuurlijk bos

Natuurlijke duinbossen zijn bossen die zich zonder beheermaatregelen spontaan ontwikkelen. Voorbeeld is de Berkenvallei op de Boschplaat, dat deels is aangewezen als officieel bosreservaat. Natuurlijke bossen worden gekenmerkt door een spreiding van bomen van verschillende soorten en verschillende leeftijden op hun natuurlijk groeiplaatsen. Voordeel van dat soort bossen is dat ze minder kwetsbaar zijn voor ziektes, brand en wind.

Natura 2000

[Nodig: info Provincie]

Bij het beheer van de duinbossen moet er rekening mee worden gehouden dat sommige ervan onder de Europese habitatrichtlijn vallen.

Het gaat vooral om delen van het aangeplante naaldbos die zijn omgevormd naar loofbos. Voorbeelden zijn de bossen op West, het Formerumberbos en het Hoornse bos. Voor dit type bos geldt dat het oppervlak moet worden uitgebreid en de kwaliteit moet worden verbeterd op daartoe geschikte of geschikt te maken plaatsen. .

Hetzelfde geldt voor de natuurlijke vochtige duinbossen die Terschelling rijk is. Deze ontwikkelen zich vooral in natte duinvalleien met grondwaterstanden die in winter en voorjaar rond het maaiveld liggen , onder andere op de Noordsvaarder en diverse andere plaatsen. Door hydrologisch herstel van een gebied kan een uitbreiding worden gerealiseerd.

Houtoogst en circulaire economie

Elk jaar groeit de hoeveelheid hout in het bos op Terschelling met 4,6 m3 per hectare. Uitgaande van 600 hectare aangeplant bos komt dat neer op ... m3. Staatsbosbeheer en de eilanders zagen hieruit jaarlijks zo'n 700 m3 brandhout en 200 m3 timmerhout. Ongeveer 100 m3 van het hout gaat jaarlijks dood door het ringen van de bomen. Dat betekent dat er jaarlijks.... m3 hout in het bos bijgroeit. Al het hout van Staatsbosbeheer is FSC gecertificeerd. Dit keurmerk garandeert een duurzaam bosbeheer.

Uit evaluatie van het beheer van de afgelopen 10 jaar blijkt dat de bewoners de 'eigen' houtoogst als positief ervaren.

Invasieve exoten

Nodig input: wat is het beheer tov exoten?

- *Invasieve exoten*

- Het doel is om de nieuwe (2^e generatie) bossen minimaal te laten beïnvloeden door Amerikaanse vogelkers. Daarom wordt deze soort bestreden in het geval dat deze bosverjonging bedreigt. Bloeiende en zaaddragende Amerikaanse vogelkers wordt wel actief verwijderd, om verder verspreiding te voorkomen.
- Zich snel uitbreidende exoten zoals Sneeuwbes en Cotoneastersoorten worden bestreden. Hiermee wordt zoveel mogelijk voorkomen dat deze soorten een probleem worden voor de diversiteit aan andere soorten.

-zonnebaars

-Bereklaauw

-Watercrassula

-....

Staatsbosbeheer verkent verder in hoeverre er biomassa en hout kan worden gebruikt om energie te leveren, bijvoorbeeld voor de verwarming van het zwembad. Uitgangspunt is dat er geen hout van het eiland wordt afgevoerd, maar dat het lokaal wordt benut.

6.5 Natte duinvalleien

Nodig input natura 2000

Invasieve exoot Watercrassula.

6.6 Fauna

6.6.1 Vogels

Strandbroeders

De bescherming van strandbroeders vraagt specifieke aandacht, omdat het heel slecht gaat met deze groep vogels. Als maatregelen denken we aan het beter communiceren van de kwetsbare locaties aan onwetende wandelaars met verschillende middelen waaronder borden in het terrein. Bovendien is toezicht bij de grotere kwetsbare broedkolonies op het strand gewenst.

Een samenwerking met de Natuurvereniging Terschelling en de vogelwacht Terschelling is hier op zijn plaats.

Broedgebieden en HVP's

De werkwijze in het kader van de koloniebroedgebieden op de Boschplaat en bij het Waterplak handhaven we op de wijze zoals we dat zijn gewend: deze gebieden zijn in de broedperiode afgesloten voor publiek.

6.6.2 Konijnen en reeën

???

7 Van duinen naar polder

De meest landwaarts gelegen duinenrij wordt de 'binnenduinrand' genoemd. Deze gaat aan de zuidzijde over in de polder. Deels bestaat de polder uit 'oude' duinen, deels uit ingepolderde kwelder. Nog steeds zie je het oude slenkenpatroon in de polder, dat nu fungeert als afwateringsstelsel. Talloze dijkdoorbraken lieten hun sporen na en vormden 'wielen' (poelen met brak water).

Toekomstig beheer cultuurhistorische elementen

Boerderij Boschplaat

- De oorspronkelijk hûssteed zichtbaar houden en beschermen met een singelrestant.
- Mogelijk informatie ontsluiten over deze bijzondere Boerderij (gecombineerd met informatie over de grootschalige vastlegging van het duinlandschap rond 1890 -1900).

Akkertjes Hoorn en Oosterend

- Beter herkenbaar maken in het landschap en onderzoeken of het een wenselijke optie is om ze in gebruik te nemen voor akkerbouw mogelijk in combinatie met vogelakkers. Als dat zo is zal in deze beheerperiode ook tot uitvoering over worden gegaan.

Elzensingellandschap

- Landschappelijke structuren behouden, met prioriteit op grotere aaneengesloten delen.
- Herstel van in het kader van de gebiedsherstelplannen Grië en Elzensingellandschap, gevolgd door structureel onderhoud. Betere afspraken met pachters over grondgebruik en bescherming (rasters).
- Overige terreintjes ook behouden omdat er naar verhouding al veel van dit landschapstype verloren is gegaan.

Zichtlijnen

- Behouden doorkijk vanuit de duinen naar de polder door het landschap open te houden en grasland met korte vegetaties in stand te houden. Deze liggen vaak in kwelgebieden en herbergen ook belangrijke natuurwaarden.

7.1 Elzensingellandschap

Op de grens van de duinen en de polder ligt vanaf 't Land bij Dellewal tot de Derde Kooi op de Grië een smalle zone waar de perceelsgrenzen zijn begroeid met elzensingels. Op de natste plaatsen liggen enkele elzenhakhoutbosjes. Deze bosjes behoren tot de oudste cultuurhistorische elementen in het landschap. De elzensingels dienden vroeger als wind- en veekering en hadden een economische functie voor gerief- en brandhout. Ongeveer de helft van deze zone heeft een recreatieve bestemming: er liggen veel verblijfsrecreatieve voorzieningen, zoals kampeer- en caravanterreinen en recreatiewoningen. De landschappelijke betekenis is sterk afgenomen en de meeste terreinen die Staatsbosbeheer bezit staan op de nominatie afgestoten te worden.

Belangrijke enclaves met elzensingels en hakhoutbosjes in deze landschapszone zijn:

- Kooibosjes: een karakteristiek terrein met hakhoutbosjes en kleine met elzensingels omgeven orchideeënrijke graslandjes.
- Heidelanden Oosterend en Grië. Dit is een aaneengesloten singellandschap met graslandjes en akkers met grote cultuurhistorische- en landschappelijke waarde. In de twee ruilverkavelingen is dit deel van het landschap vrijwel onaangetast gebleven. Het gebied is grotendeels verpacht en wordt oneigenlijk gebruikt voor de opslag van materiaal en afval. Er is sprake van achterstallig onderhoud en enkele singels zijn verdwenen. Recent heeft Staatsbosbeheer 25 hectare op de Grië verworven.
- Hakhoutbosje oostzijde Mastenbroeken, aangeplant in de laatste ruilverkaveling.
- Recrea: enkele graslandjes en recent hersteld grasland/schrале heide met elzensingels.
- Camping Nieuw Formerum (erfpacht): deze is landschappelijk van belang als elzensingellandschap.
- Singels, bosje en grasland van geringere omvang: Noodcamping e.o. en natuurkampeerterrein Hoorn e.o. en langs Duinweg bij Oosterend.

Zichtlijnen duinrand

Vanuit de duinrand is er op sommige plaatsen een prachtig uitzicht op de polder en de wadden. Deze 'doorkijkzones' bestaan vaak uit oude slenken of voormalige veen- of kwelgebieden en zijn waardevol uit oogpunt van de wordingsgeschiedenis van Terschelling én uit oogpunt van de beleving van het landschap. Een goed voorbeeld is de zichtlijn is zichtlijn ten noorden van Baaiduinen-Mastenbroeken.

Boerderij Boschplaat

In de duinen, aan het begin van de Boschplaat, ligt een oude bouwlocatie van een boerderij, die in 1881 is verplaatst vanwege dreigende overstuiving. Deze historische plek wordt nu aangetast door een voerplaats voor vee.

Akkertjes

Bij Hoorn en Oosterend liggen enkele voormalige akkertjes in de binnenduinrand.

7.2 De open polder met eendenkooien

Toekomstig beheer open polder

Agrarisch cultuurlandschap de Grië

- Behoud en herstel landschappelijke en cultuurhistorische waarde (zie herstelplan).
- Herstel elzensingellandschap, gevolgd door structureel onderhoud (zie vorige paragraaf)
- We bekijken de mogelijkheden hoe we de nieuw verworven grond, ca 25 hectare, gaan gebruiken.

Eendenkooien

- Alle kooien als cultuur- en landschapselementen in stand houden, door kooibossen te onderhouden.
- De kooien zijn officieel geregistreerd, behalve de Hoornerkooi. Per kooi wordt een document opgesteld met omschrijving van eigendom, status, staat van onderhoud / kosten en toekomstig doel. Overwogen kan worden om de eigendom van de eendenkooien meer te concentreren.
- Voor de Rimkeskooi (eigendom Staatsbosbeheer geworden) bekijken we de opties voor toekomstig gebruik. Insteek is behoud vangregistratie, maar in ieder geval met een wetenschappelijke component eraan toegevoegd.

De Groede

- Huidig landschapsbeeld handhaven door begrazing binnen een raster

Agrarisch cultuurlandschap de Grië

Dit is een buitendijks gelegen oud cultuurlandschap met een oppervlakte van ongeveer 100 hectare, waarvan ruim de helft eigendom is van Staatsbosbeheer. De Grië bestaat uit drie duidelijk herkenbare hoofdonderdelen:

- Op de iets hoger gelegen zandgronden in het noordwestelijk deel zijn percelen te vinden met elzensingels;

- Deze gaan aan de zuid- en oostzijde over in een open oud kwelderlandschap.
- In het noordwesten ligt een voormalige boerderij (nu paardenhouderij) met een min of meer karakteristieke eilander bouwvorm (erfpacht).

Het patroon van kavels, sloten en elzensingels dateert uit 1800. Bijzonder elementen zijn de Jollemabosjes en een lage dijk aan de zuidzijde. Er liggen ook vier eendenkooien in dit gebied (zie paragraaf hieronder). Het grondgebruik in dit gebied is ondoorzichtig en veel elementen in dit gebied kennen een achterstallig onderhoud. Momenteel wordt een landschapsherstelplan uitgevoerd, in samenspraak met Landschapsbeheer Fryslan en de daartoe in het leven geroepen stichting Herstel de Grie, mede mogelijk gemaakt door de provincie Fryslan.

Eendenkooien

Een eendenkooi is van oorsprong een plek waar in het wild levende eenden werden gevangen voor consumptie. Een eendenkooi bestaat uit een vijver (de kooiplas) en één of meer vangpijpen. Daaromheen ligt een kooibos, dat de plas beschermt tegen de wind en voor rust zorgt. Eendenkooien zijn cultuurhistorische waardevolle landschapselementen, die typerend zijn voor Nederland. Op Terschelling zijn er in de loop der tijd 15 eendenkooien geweest, waarvan 11 in de polder en 4 buitendijks op de Grië. Momenteel zijn er nog 7 kooien aanwezig, waarvan Staatsbosbeheer van 6 kooien is (deel)eigenaar is. Deze kooien zijn aangelegd in de periode 1634 t/m 1891. Vooral de eendenkooien in het open polder- en kwelderlandschap zijn erg waardevol, omdat ze het landschapsbeeld sterk bepalen. Het gaat om de Landerummerkooi uit 1700, de Horrekooi uit 1890 en de Rimkeskooi uit 1891. Dit geldt in iets mindere mate voor de Hoornerkooi (1665), de Takkenkooi (1663) en Jan Willemskooi (1891) die op de grens van het openpolderlandschap en elzensingelgebied liggen. Met uitzondering van de Hoornerkooi zijn alle kooien als vangkooi geregistreerd en voldoen ze aan de minimale eisen (kooiplas en vangpijp in tact). De Hoornerkooi is in gebruik als excursiekooi. In of nabij iedere kooi staat een kooihuisje met een karakteristieke bouwvorm.

De Groede

De Groede ligt op de grens van het oude eiland en de aangeheelde zandplaat Boschplaat. Hier vond al in de 19^e eeuw beweiding plaats; sinds 1910 binnen een raster ca. 250 a.; nu 380 ha.. Traditioneel met vee van eilander boeren. Het is één van de oudste beweidde kwelders van het met een eigen karakteristiek landschapsbeeld.

8 Recreatie

Op Terschelling besef je voortdurend dat je op een eiland bent. Overal hoor en ruik je de zee. Hoe verder je de weg of de dijk langs het wad naar het oosten volgt, hoe stiller de dorpjes worden en hoe leger het eiland. Met aan het uiterste eind De Boschplaat. Hier gaat de natuur vrijwel ongestoord haar gang, broeden en rusten de vogels van de Waddenzee en mag de zee de duinen en kwelders overspoelen. De natuur is de belangrijkste reden dat er zoveel mensen (en vogels) naar het eiland komen.

In ons beheer streven we naar een goed samengaan van natuur en recreatie. Dat is van levensbelang voor dieren en planten, de eilanders én de recreant.

8.1 Ondersteuning van recreatie

Toekomst

Ondersteuning van recreatie

- Voorzieningen uitbreiden met een aantal openbare toiletten en routes aanpassen i voor minder validen (met oog op veranderende doelgroep met meer ouderen). De insteek is om de voorzieningen zoveel mogelijk onderdeel te laten zijn van de omgeving. Daarvoor wordt samengewerkt met landschapsarchitecten en kunstenaars.
- Inrichting oude werkschuur als informatiecentrum en multifunctioneel gebouw,, onder andere om mensen te prikkelen de natuur te beleven én om te voldoen aan een maatschappelijke behoefte.
- We streven er naar om zo weinig mogelijk onnatuurlijke elementen in het landschap te plaatsen. Nieuwe borden of elementen worden zo goed mogelijk ingepast in het landschap.
- Bij het instellen van de begrazingsgebieden gaan we met bewoners en toeristen hierover in gesprek.

Infrastructuur

- Infrastructuur niet verder uitbreiden, maar wel verbetering van kwaliteit.
- Opstellen en uitvoeren van een fietspadenplan. Staatsbosbeheer werkt samen met een werkgroep met betrokkenen aan een nieuw fietspadenplan. Het is de bedoeling om vooral intensief gebruikte fietspaden veiliger en breder te maken en te werken met een daarvoor geschikt verhardingsmateriaal.
- Terugbrengen van het aantal niet officiële paden, om waar mogelijk de natuur te ontsnipperen en meer rust te gunnen.
- Verleggen van paden voor een betere landschapsbeleving (vb. fietspad door vochtig natuurbos) in combinatie met ontsnipperen.

Excursies

- Meer focus aanbrengen, waarbij kwaliteit boven kwantiteit gaat
- Criteria voor excursies: authenticiteit voor Terschelling, aansluiting op thema's die passen bij Terschelling (zoals stuivend zand) en mate waarin excursies uniek zijn.

Voorzieningen

Wij willen het recreatieve gebruik van onze natuurgebieden ondersteunen. Niet voor niets vormt 'het beleven van de natuur' één van de hoofddoelstellingen van Staatsbosbeheer.

Daarvoor zorgen we voor voorzieningen op het eiland, zoals een uitgebreid netwerk van fiets-, wandel-, en ruiterspaden met daarnaast bankjes, prullenbanken, minder valide routes en uitzichtpunten. We houden er daarbij in toenemende mate rekening mee dat steeds meer ouderen Terschelling bezoeken. Fiets en wandelroutes worden hierop aangepast.

Excursies

Verder bieden we, vaak in samenwerking met lokale ondernemers, een uitgebreid excursieprogramma aan. Het aanbod varieert van wandelingen met de boswachter, tochten per strandbus, wilde planten plukken met de eilandkok, kanotochten om zeehonden te spotten etc.

Doel van de excursies: mensen de natuur laten beleven en het bijdragen aan het toeristisch-recreatief product van Terschelling.

Informatievoorziening

Door middel van informatiecentra en borden wordt informatie gegeven over natuur en cultuurhistorie. Doel: het nieuwsgierig maken van mensen en hen prikkelen om naar buiten te gaan. Vanuit die gedachte wordt de oude werkschuur verbouwd tot informatiecentrum en plek waar natuurorganisaties terecht kunnen.

Ook het oude betonning gebouw van Rijkswaterstaat wordt ingericht als informatiecentrum, in samenspraak met Staatsbosbeheer en de Gemeente Terschelling.

Begrazing en recreatie

De grote grazers die we veel in het terrein 'aan het werk hebben' zijn aan de ene kant trekkers voor het publiek. Aan de andere kant kunnen mensen ook wel bang zijn van paarden en/of runderen. Bij het instellen van de begrazingsgebieden gaan we met bewoners en toeristen hierover in gesprek. Daarbij komen onderwerpen aan bod zoals het type dieren, het aantal klaphekjes of overstapjes en de precieze plaats van het raster. Veiligheid en toegankelijkheid hebben bij ons hier bijzondere aandacht.

Infrastructuur

De meeste wegen en paden op Terschelling zijn ongeveer een eeuw geleden aangelegd om het eiland te ontginnen. Nu vormt deze de recreatieve infrastructuur van Terschelling. Naast deze "oude" paden, zijn er veel nieuwe paden aangelegd of door gebruikers gevormd. Door deze dichtheid aan paden is de natuur versnipperd geraakt. Waren de kavels vroeger zo'n 200 hectare, nu zijn ze soms niet groter dan 4 hectare. Dat heeft gevolgen voor de rust in de natuur. In totaal ligt er rond de 600 kilometer paden op Terschelling.

8.2 Activiteiten en evenementen.

Toekomstig beheer recreatie

Toelaatbaarheid van activiteiten en evenementen

Om ervoor te zorgen dat recreatie en natuur samen gaan, wordt de toelaatbaarheid van (nieuwe) activiteiten altijd zorgvuldig afgewogen. Daarbij wordt gebruik gemaakt van de recreatiezonering, de tabel toetsingscriteria en de stippenkaart met activiteiten.

Terschelling wordt jaarlijks bezocht door 450.000 toeristen. De bewoners en toeristen samen brengen jaarlijks minimaal 2,5 miljoen bezoeken aan de Terschellinger natuur.

Niet iedereen zoekt daarbij hetzelfde. De één wil wandelend of fietsend de sfeer van het eiland beleven, de ander komt om te zwemmen in zee. Of om de schoonheid van de duisternis te beleven, want de Boschplaat heeft als de eerste plek in Nederland de status 'Dark Sky Park' gekregen.

Ondernemers op het eiland bieden veel activiteiten in de natuurgebieden aan, zoals huifkartochten, strandrijden, paardrijden en blokarten. 80% van de inkomsten op Terschelling zijn recreatiegerelateerd.

Om ervoor te zorgen dat recreatie en natuur samen gaan, wegen we altijd of bepaalde activiteiten wel of niet schadelijk zijn voor de natuur. Ook de impact op andere gebruikers en bezoekers wegen we mee. We maken daarbij gebruik van de volgende criteria:

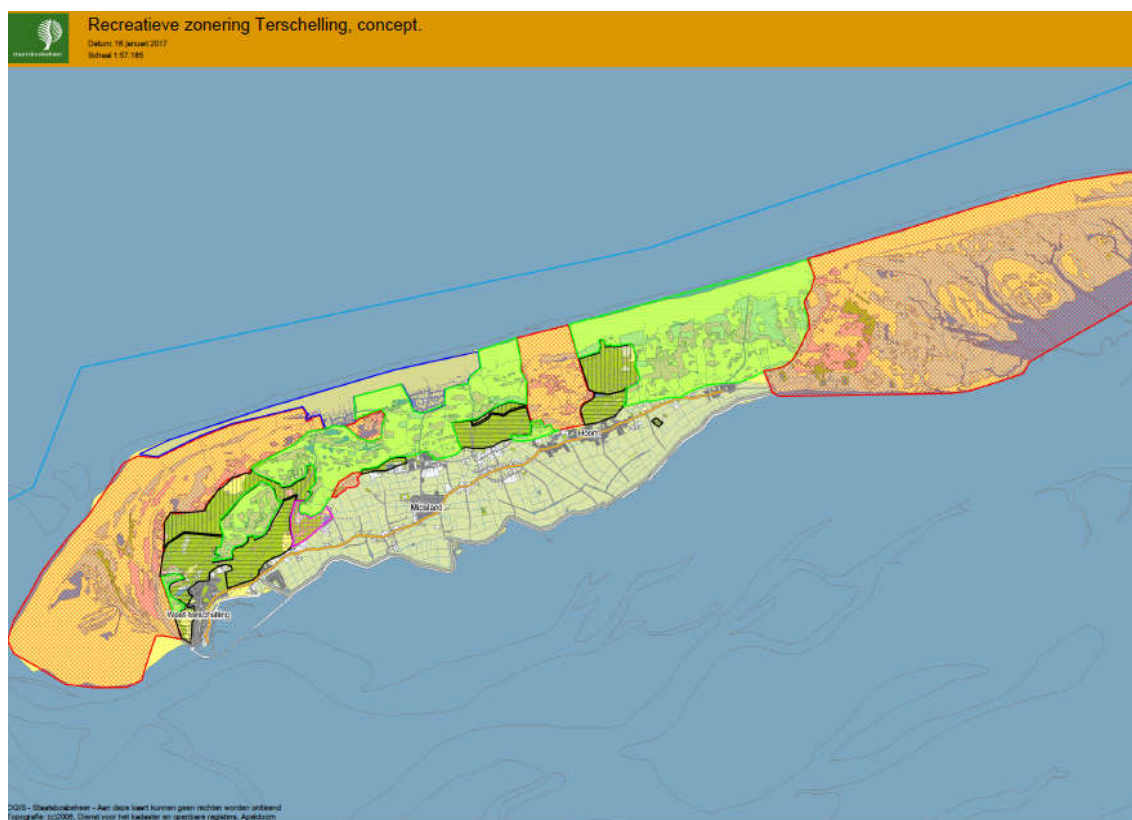
criterium	Keuzeopties
Periode	In welke periode is een activiteit toegestaan. De keuzeopties zijn: Altijd/Niet in broedseizoen/Nooit
Frequentie	Hoe vaak is het toegestaan een activiteit te doen op die locatie/in dat gebied. De keuzeopties zijn: dagelijks/ 1 x per week per locatie/ zeer beperkt
Schaal	Hoeveel deelnemers zijn er?
Geluid	Versterkt/ onversterkt/ onversterkt / geen muziek
Tijdstip	Wanneer op de dag is er een georganiseerde activiteit of evenement mogelijk
Motorvoertuigen op of nabij de locatie	Bij catering, feestjes etc. wordt vaak gevraagd of er spullen met de auto heen kunnen worden gebracht. De keuzeopties zijn: ja, ook tijdens/ ja, niet tijdens/ nee
Motorvoertuigen voor personen	Vaak is er de vraag of er personen met een taxi naar de locaties kunnen worden gebracht. De keuzeopties zijn ja / nee.
Buiten wegen en paden	Mag er van de wegen of paden afgeweken worden bijvoorbeeld om een terrein in te richten, tenten op te zetten etc. Keuzeopties zijn ja / in overleg / nee.
Wet- en regelgeving	Iedere activiteit en evenement voldoet aan de wet. De organisator is altijd zelf verantwoordelijk voor benodigde publieksrechtelijke vergunningen. Per zonegebied is weergegeven wat er op het gebied van natuurtoetsing minimaal nodig is. De opties zijn: algemeen (zonder quickscan)/ quickscan a/ quickscan b. Quickscan a is een scan op bv. broedvogels of bijzondere planten door een Staatsbosbeheer medewerker, bijvoorbeeld de boswachter publiek. Quickscan b is een scan uitgevoerd door een gecertificeerd (junior) boswachter ecologie of een onafhankelijk ecologisch bureau.
Beslissingsbevoegdheid	Wie neemt de beslissing over het al dan mogelijk maken van een activiteit in een gebied of op een locatie. Keuzeopties zijn: boswachter publiek/ boswachters publiek en ecologie/ kader. Bij een verschil van inzicht beslist de teamleider.
Vuur(ton)	Mag er vuur bij een locatie of in een gebied? Dit is altijd afhankelijk van de droogte en de weersgesteldheid. In de APV staat dat vuur is toegestaan in een oliedrum, of vuurton. We hanteren ditzelfde uitgangspunt.

Bij het bepalen van de toelaatbaarheid van activiteiten maken we gebruik van twee kaarten:

- Een kaart met een 'recreatiezonering'. Deze is bedoeld om activiteiten in het landschap in goede banen te leiden; geen onderlinge conflicterende belangen te krijgen en om zaken mogelijk te maken zonder (te grote) nadelige gevolgen voor de natuur.

- Een 'stippenkaart' met de toelaatbaarheid van activiteiten op bepaalde locaties.

Deze kaarten kunnen niet los van elkaar worden gezien: ze worden beide gebruikt om te bepalen of activiteiten in de natuur worden toegestaan.




Kaart met de recreatiezonering.

Toelichting recreatiezonering


Op de kaart met de recreatiezonering worden de volgende zones onderscheiden:

Zone A: Intensief

Beschrijving  Intensief recreatiegebied: de driehoek tussen het duinmeertje van Hee, de Nollekes en zandafgraving Wulp. Hier kan 'veel'. Het vormt een concentratiegebied van intensieve recreatieve activiteiten zoals paintball, crossen, zomerspelen, picknicks, georganiseerde feestjes etc.

Afweging toelaatbaarheid activiteiten Overlast voor derden moet worden beperkt (met name rondom duinmeer **in verband met recreatie?**, omwonenden). Verder zijn er weinig beperkingen, al moeten de activiteiten wel enigszins 'passen' bij Staatsbosbeheer en Terschelling.

Zone B: Recreatiegebied


Beschrijving  Dit Recreatie gebied is een aangewezen bosgebied met open plekken én het geitepark. De wat grootschaliger activiteiten zijn hier toegestaan, die volledig 'passen' bij Staatsbosbeheer en bij Terschelling. Denk aan droppings, levend Stratego, georganiseerde picknicks, etc.

Afweging Overlast voor derden moet worden beperkt. Verder is de **vlekkenkaart met**

toelaatbaarheid activiteiten natuurwaarden (bijzondere vegetatie, horsten) leidend voor de toelaatbaarheid.

Zone C: Recreatiestrand en omgeving


Beschrijving Dit is het strand tussen paal 5 en paal 12 en de aangrenzende zomerhuisgebieden West aan Zee en Midsland aan zee. Het strand tussen paal 8 en 12 is van de gemeente Terschelling.



Afweging toelaatbaarheid activiteiten Activiteiten die daar plaatsvinden zijn altijd in overleg met de gemeente.

Zone D: Natuurbos

Beschrijving Dit zijn de bossen waar het accent ligt op natuur. De andere delen van de bossen zijn ingedeeld in zone B: Recreatiegebied.



Afweging toelaatbaarheid activiteiten Déze delen van het bos herbergen grotere natuurwaarden en worden daarom enkel recreatief benut op een aantal vaste locaties.

Zone E: Duingebied


Beschrijving De duinen in het middelste deel van het eiland herbergen relatief hoge natuurwaarden.



Afweging toelaatbaarheid activiteiten Deze duinen worden enkel recreatief benut op een aantal vaste locaties, buiten het broedseizoen.

Zone F: Natuur voorop

Beschrijving Dit zijn de gebieden met de hoogste natuurwaarden van het eiland.



Afweging toelaatbaarheid activiteiten Hier zijn alleen recreatieve activiteiten mogelijk op vaste locaties en ook daar is de frequentie gering.

Stippenkaart

Behalve de zonering, hebben we ook een aantal vaste locaties voor diverse activiteiten, zoals trouwerijen, picknicks etc. De stippenkaart geeft deze locaties weer. Iedere locatie heeft een kleur. In de legenda is aangegeven wat de kleuren precies inhouden.



Stippenkaart met activiteitenlocaties Terschelling West



Stippenkaart met activiteitenlocaties Terschelling Oost

Toelichting stippenkaarten met locaties met activiteiten

Op de kaart met de stippen worden de volgende locaties onderscheiden:

Locatie	Toelaatbaarheid activiteit
1 Stuifgat paal 4	2x per jaar, overige voorwaarden zie zone F
2 Groene strand	Alleen voor meivuur, voorwaarden in overleg
3 Manege	Geen beperking, voorwaarden zie zone B
4 Doodemanskisten	Geen beperking, voorwaarden zie zone B
5 Groene Pollen	Geen beperking, voorwaarden zie zone B
6 Tuintjes Swartduin	Geen beperking, voorwaarden zie zone B
7 Van Hunenplak	Geen beperking, voorwaarden zie zone B
8 Longway Eldorado	Geen beperking, voorwaarden zie zone B
9 Duinmeertje Hee e.o.	Geen beperking, voorwaarden zie zone B

10	Boortorenplak / Sterneplak	Geen beperking, voorwaarden zie zone B
11	Geitenpark	Geen beperking, voorwaarden zie zone B
12	Dobe Formerum west	Geen beperking, voorwaarden zie zone B
13	Dobe Formerum midden	Geen beperking, voorwaarden zie zone B
14	Zeeduinen Formerum	1x per maand, overige voorwaarden zie zone D
15	Dobe Lies	Geen beperking, voorwaarden zie zone B
16	Kwekerijbos Noord	Geen beperking, voorwaarden zie zone B
17	Dobe Hoorn	Geen beperking, voorwaarden zie zone B
18	Hoornerbos landje Cupido	1x per maand, overige voorwaarden zie zone D
19	Hoornerkooi	Geen beperking, voorwaarden zie zone B
20	Kaapsduin	Geen beperking, voorwaarden zie zone B
21	Land van 17	1x per maand, overige voorwaarden zie zone D
22	Jollemabosje	Alleen eilander gebruik, geen personenvervoer met auto, geen versterkt geluid, enkel tussen zonsopgang en zonsondergang.
23	Bunkerduin	1x per maand, overige voorwaarden zie zone D
24	Tweede keet	2x per jaar, overige voorwaarden zie zone F

Voorwaarden voor routegebonden evenementen

Type evenement	Toelaatbaarheid
0-500 deelnemers	Alleen in zone A - B - C - D, op wegen en paden. Overige voorwaarden per zone zie tabel zonering.
500-7000 deelnemers	Alleen in zone A - B - C - D, op wegen en paden. Overige voorwaarden per zone zie tabel zonering.
Structurele route activiteiten	Niet gemotoriseerd <ul style="list-style-type: none"> • Aansluitend bij voorkeurscategorie Staatsbosbeheer • Niet buiten wegen en paden • Enkel op de voor het type gebruik bestemde routes (menroute, wandelroute, beheerpaden) • Niet conflicterend met andere gebruikers • 1 vergunning voor exploitatie Strandbus • 1 vergunning voor exploitatie elektrisch aangedreven rondritten • 1x per twee jaar (max) 'blik in de nacht'. Puzzeltocht voor landrovers. Met duidelijke voorwaarden en route in overleg. Enkel vanwege maatschappelijke rol sbb.

De tabel met de toetsingscriteria is te vinden in **bijlage 3**.

Financiële aspecten

Niet commerciële evenementen en (georganiseerde) activiteiten

Activiteiten met een niet commerciële insteek betalen enkel de 'vaste component'. Deze bestaat uit:

- een administratieve vergoeding (op dit moment €75,-). Dit bestaat uit het opmaken van de overeenkomst en de administratieve handelingen (registratie, facturatie)
- loonkosten boswachter voor maken afspraken voor in de overeenkomst (minimaal 1 uur, vaak is dit voldoende. Op dit moment €75,-/uur)

- per activiteit minimaal 1 uur gastheerschap rekenen: aanwezigheid/zichtbaarheid tijdens de activiteit (afhankelijk van de schaal van de dienstdoende boswachter. Op dit moment max €75,-/uur.). De duur van deze inzet hangt af van de grootte van de activiteit en het belang van onze aanwezigheid/zichtbaarheid.

Bij activiteiten of evenementen die vallen in de voorkeurscategorie van Staatsbosbeheer kan de laatste inzet vallen onder een sponsordeal. De sponsorvoorwaarden worden dan opgenomen in de overeenkomst. De categorieën zijn: **sport en spel/kunst en cultuur/natuur en educatie/zakelijk/particulier/lifestyle/overige**. Dikgedrukte categorieën zijn de voorkeurs categorieën voor Staatsbosbeheer.

*Motorvoertuigen: bij iedere overeenkomst kan er gebruik worden gemaakt van maximaal 3 ontheffingen voor motorvoertuigen in het terrein. Bij iedere benodigde ontheffing extra wordt er €75,- in rekening gebracht.

Commerciële of particuliere activiteiten/evenementen

Groene stippen/recreatiezone A, B en C:

1. €75,- /kleine-impact activiteit: minder dan 50 deelnemers, geen afwijkend gebruik tov de geldende toegangsregels, . Melding boswachter publiek 1 week tevoren, geen overeenkomst.
2. €250,-/middelgrote-impact activiteit: tussen de 50 en de 500 en/of afwijkend gebruik tov de toegangsregels. In een overeenkomst, minimaal 2 maanden tevoren toestemming vragen. Denk aan een lunch of diner op locatie met tafels, motorvoertuig etc.
3. €425,-/grotere-impact activiteit. Meer dan 500 deelnemers, In een overeenkomst, minimaal 2 maanden tevoren toestemming vragen. Denk aan een feest op locatie.

Oranje stippen/zone D en E (max 50 deelnemers, zie tabel)

1. €325,-/kleine-impact activiteit (€75,- admin en €250,- locatievergoeding). Minder dan 50 deelnemers en geen afwijkend gebruik tov de toegangsregels. In een overeenkomst, minimaal 2 maanden tevoren aanvragen.
2. €500,-/middelgrote-impact activiteit (€75,- admin en €425,- locatievergoeding). Minder dan 50 deelnemers, afwijkend gebruik tov de toegangsregels. In overeenkomst, minimaal 2 maanden tevoren aanvragen.
- 3. grotere-impact activiteit niet mogelijk: aantal deelnemers te groot (meer dan 50).

Rode stippen/zone F

1. €675,-/kleine-impact activiteit. Minder dan 50 deelnemers, geef afwijkend gebruik tov de toegangsregels. (€75,- admin en €600,- locatievergoeding). In een overeenkomst, minimaal 2 maanden tevoren aanvragen.
2. €875,-/middelgrote-impact activiteit. Minder dan 50 deelnemers, afwijkend gebruik tov de toegangsregels. (€75,- admin en €800,- locatievergoeding). In een overeenkomst, minimaal 2 maanden tevoren aanvragen.
3. Géén grotere-impact activiteiten.

*Bovenstaand geldt voor alle adhoc aanvragen. Bedrijven die structureel gebruik maken van ons terrein vallen hieronder, of gaan een jaarovereenkomst met ons aan.

*Motorvoertuigen: bij iedere overeenkomst kan er gebruik worden gemaakt van maximaal 3 ontheffingen voor motorvoertuigen in het terrein. Bij iedere benodigde ontheffing extra wordt er €75,- in rekening gebracht.

Risicospreiding evenementen

Bij evenementen, al dan niet van structurele aard, kan worden afgeweken van de tariefstelling, enkel als er een 'per deelnemer' tarief wordt ingesteld. Op die wijze wordt het risico voor de organisator kleiner bij weinig deelname en het bedrag dat Staatsbosbeheer krijgt hoger bij grote deelname.

Maatschappelijk belang

In uitzonderlijke gevallen kan worden afgeweken van de zoneringsregels en financiële afspraken. Dat kan alleen als het een activiteit is die is voorbehouden voor eilander' deelname en als er sprake is van een groter maatschappelijk belang. Dit wordt in het kaderteam besproken.

Contractering algemeen

We streven er naar ieder evenement of commerciële activiteit een overeenkomst aangaat met ons. Ondernemers die jaarrond gebruik maken van ons terrein, bieden we een gebruiksovereenkomst aan met daarin alle activiteiten die ze doen. De komende beheerplanperiode bekijken we de mogelijkheden om bedrijven met duurzame, groene en gastvrijheidslicenties te bevoordelen in de tariefstelling t.o.v. bedrijven die dat niet hebben.

Toetsingskader route-evenementen

Route evenementen worden apart getoetst, vanwege het wezenlijk verschillende karakter. De tabel met toetsingscriteria, zie bijlage 3, is ook hierin leidend.

0 - 500 deelnemers: Alle gebieden, op wegen en paden. Zone E+F niet in broedseizoen.

500 - 7000 deelnemers: Alleen in zone A - B - C - D, op wegen en paden.

Overige voorwaarden per zone zie tabel zoneringskader.

Voor terugkerende route activiteiten geldt:

- Niet gemotoriseerd
- Aansluitend bij voorkeurscategorie Staatsbosbeheer
- Niet buiten wegen en paden
- Enkel op de voor het type gebruik bestemde routes (menroute, wandelroute, beheerpaden)
- Niet conflicterend met andere gebruikers
- 1 vergunning voor exploitatie Strandbus
- 1 vergunning voor exploitatie elektrisch aangedreven rondritten
- 1x per twee jaar (max) 'blik in de nacht'. Puzzeltocht voor landrovers. Met duidelijke voorwaarden en route in overleg. Enkel vanwege maatschappelijke rol sbb.

8.3 Medegebruik

Medegebruik

- Ijsbanen: de soms historische contracten handhaven. Daarnaast het schaatsen op duinplassen mogelijk houden, met als variant op de Zeven merentocht de Zeven plakkentocht.
- Op ê riid: handhaven, maar er moeten goede afspraken worden gemaakt om oneigenlijk gebruik (zoals overnachten in de Jollemabosjes) te voorkomen.

Van oudsher maken de bewoners van Terschelling gebruik van de mogelijkheden die de natuur en het landschap hun bieden. Sommige activiteiten worden al eeuwenlang beoefend. Dit kleinschalige historische medegebruik van het eiland is belangrijk voor de 'eigenheid' van Terschelling.

Voorbeelden zijn':

Ijsbanen

Strengere winters zijn zeldzaam geworden. Maar oudere bewoners zullen zich herinneren dat er vroeger geschaatst werd over de bevroren duinvalleien van West Terschelling naar Midland. Doodemanskisten, Duinmeertje, Geitenpark en Hedredersplak zijn aan lokale ijsverenigingen middels gebruiksovereenkomsten uitgegeven als ijsbaan.

Op ê riid

Dit is een oud Terschellinger gebruik, waarbij de eilanders met huifkarren naar het oostelijk deel van het eiland trokken om daar te dansen en te eten. Onderweg werd er gedronken en liederen gezongen. Tot op de dag van vandaag gaat men op Terschelling 'Op 'e Riid', hoewel het karakter is veranderd. Maar nog steeds is het een feestelijk hoogtepunt, waarbij gezongen, gegeten en gedronken wordt. Uit de evaluatie Beheerplan kwam echter naar voren dat het veelvuldige en soms oneigenlijk gebruik van de Op 'e Riid' het Jollemabosje problemen oplevert.

Nieuw medegebruik

- golfbaan
- klimbos
- speelbos

8.4 Gastheerschap en Toezicht

Gastheerschap op het eiland

- Samen met flexibel inzetbare krachten zullen we gastheer zijn voor bezoekers en mensen zo nodig aanspreken op ongewenst gedrag.
- Vergroten van de kennis van vrijwillige vogelwachters over het eiland en de natuur.

- We zullen terughoudend zijn met het uitreiken van ontheffingen en chauffeurs (nog) meer wijzen op 'behoorlijk gedrag'. Ontheffingen dienen duidelijk zichtbaar te zijn.

Gatheerschap op het eiland

Als eigenaar en beheerder ontvangen we veel gasten, vertellen ze de wegen en spreken ze aan op misplaatst gedrag. Om deze taken uit te kunnen voeren gaan we gebruik maken van een flexibele schil medewerkers, om de vaste krachten heen. In het hoogseizoen en in drukke tijden in het jaar kunnen we een beroep doen op deze flexibele schil om in ieder geval de minimale bezetting rond te krijgen. Staatsbosbeheer heeft zelf ook meerdere buitengewoon opsporingsambtenaren (BOA's) in dienst om handhavend op te kunnen treden.

De vogelwachters

De vrijwillige vogelwachters op de Boschplaat hebben een belangrijke rol als gastheer op het eiland. We willen deze rol versterken door de kennis van deze groep over het eiland en over de natuur te vergroten, via trainingen, workshops of andere middelen.

Gemotoriseerd verkeer

Uit een enquête is gebleken dat wandelaars en fietsers zich storen aan voertuigen in het terrein. De belangrijkste redenen hiervoor zijn dat de chauffeurs te weinig rekening houden met andere gebruikers en het niet duidelijk is of er een formele ontheffing is uitgereikt.

Staatsbosbeheer zal daarom terughoudend zijn met het uitreiken van ontheffingen, een opvallendere ontheffing invoeren, eisen dat deze ontheffing duidelijker zichtbaar is en chauffeurs (nog) meer wijzen op 'behoorlijk gedrag'. Hierbij steken we ook de hand in eigen boezem: ook voor Staatsbosbeheerders geldt: alleen gebruik maken van de wegen en paden in het terrein als het voor het werk nodig is en altijd de gebruiksregels in acht nemen!

9 Communicatie

Beheren doen we niet alleen, maar in samenspraak met anderen die betrokken zijn bij de kust en de natuur van Terschelling. Onze kernwaardes: open en transparant communiceren over ons beheer, duidelijke kaders neerleggen en onze keuzes onderbouwen. Kennis, kunde en inzichten van bewoners en andere betrokkenen wegen we en nemen we mee in onze keuzes.

Zoals eerder gezegd in dit beheerplan: niet alles is mogelijk, want we hebben ons te houden aan (wettelijke) afspraken en overheidsbeleid. Daarom zullen we in onze gesprekken met bewoners, bezoekers, belangengroeperingen, andere overheden en bestuurders steeds aangeven welke keuzemogelijkheden er zijn.

Wij zien communicatie uitdrukkelijk niet alleen als informeren, maar ook om het benutten van de kennis van eilandbewoners en andere betrokkenen.

Toekomst communicatie

Betrouwbare partner zijn

We communiceren open en transparant over ons beheer, we leggen duidelijke kaders neer en we onderbouwen onze keuzes.

Echt Terschelling

Een belangrijk onderdeel van Echtschelling zijn de online enquêtes. Deze zien we als een waardevolle manier om ons beheer te toetsen en verbeteren. We hopen dat het aantal deelnemers zich uitbreidt. Adviezen over ons beheer die breed gedragen worden nemen we serieus.

Andere media

Ook via andere media blijven we aandacht zoeken voor de natuur en het beheer van Terschelling. Ook wij zijn trots op ons eiland!

Laagdrempelig kantoor versus efficiënte inzet van kantoor personeel

We bekijken de komende beheerplanperiode hoe we het kantoor enerzijds laagdrempelig toegankelijk houden, maar ook een slag kunnen slaan in de efficiënte inzet van ons kantoorpersoneel. Momenteel zorgt de inloop voor onderbrekingen in het werkritme van het kantoorpersoneel.

9.1 Echt Terschelling

In 2015 zijn we gestart met 'Echt Terschelling', een vorm van online enquêtes. Anno 2016 hebben zich al ruim 800 mensen hiervoor aangemeld. Met Echt Terschelling willen we de mening polsen van mensen die een binding hebben wat er in de natuur plaatsvindt. Door mee te praten via 'Echt Terschelling' kunnen mensen iedereen invloed hebben op wat zich afspeelt op het eiland. Als we mensen laten besluiten over een beheerkeuze, dan volgen we hun advies ook op. Anders zouden we niet geloofwaardig zijn.

Voor Staatsbosbeheer als initiatiefnemer is het een grote uitdaging om op deze manier samen het beheer vorm te geven. We zullen duidelijk aangeven waar wel en niet ruimte is voor inspraak en tegelijk uitleg geven over het waarom. Door zoveel mogelijk mensen via enquêtes en excursies te

betrekken weten we straks (nog) beter wat er leeft. Zo krijgen we een beheer van de 'natuur' wat breed gedragen wordt en waarbij veel mensen zich betrokken voelen. De natuur en het landschap kan er alleen maar mooier van worden!

9.2 Overige communicatie

Veldgesprekken

Behalve Echt Terschelling gaan we regelmatig met bewoners op pad om problemen en maatregelen in het veld te bespreken. Dat zorgt voor wederzijds begrip en leidt vaak tot maatregelen die worden begrepen en ondersteund.

De jeugd van Terschelling

Jongeren zijn de natuurgebruikers van de toekomst. Daarom wil Staatsbosbeheer graag in contact staan met de jeugd van Terschelling. Via laagdrempelige activiteiten willen we jongeren prikkelen om de natuur te beleven, hun ideeën en meningen horen en begrip kweken voor natuurbeheer. We zorgen er bijvoorbeeld voor dat alle basisschoolkinderen van Terschelling één keer op de Boschplaat bivakkeren.

Andere media

Verder communiceren we via social media (een weblog van de boswachters, facebook, twitter), gewone media (kranten, radio, tv), publicaties en excursies.

10 Circulaire economie

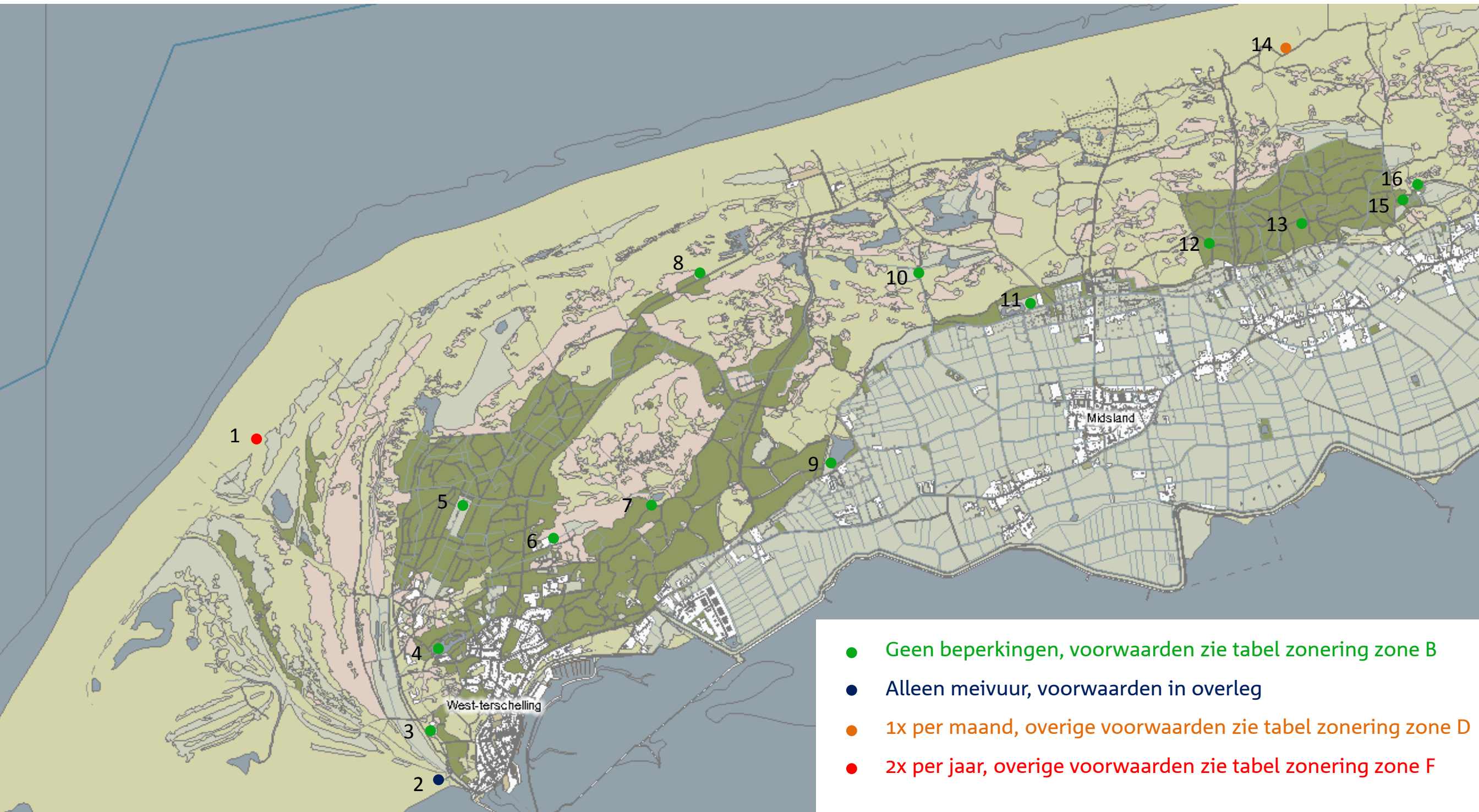
Tekst 5.1 lid 2 sub e Woo



Activiteitenlocaties duinen Terschelling

Kaart west

Bijlage bij visie recreatiezonering



- Geen beperkingen, voorwaarden zie tabel zonering zone B
- Alleen meivuur, voorwaarden in overleg
- 1x per maand, overige voorwaarden zie tabel zonering zone D
- 2x per jaar, overige voorwaarden zie tabel zonering zone F

1. Stuifgat paal 4
2. Groene strand
3. Manege

4. Doodemanskisten
5. Groene Pollen
6. Tuintjes Swartduin

7. Van Hunenplak
8. Longway Eldorado
9. Duinmeertje Hee e.o.

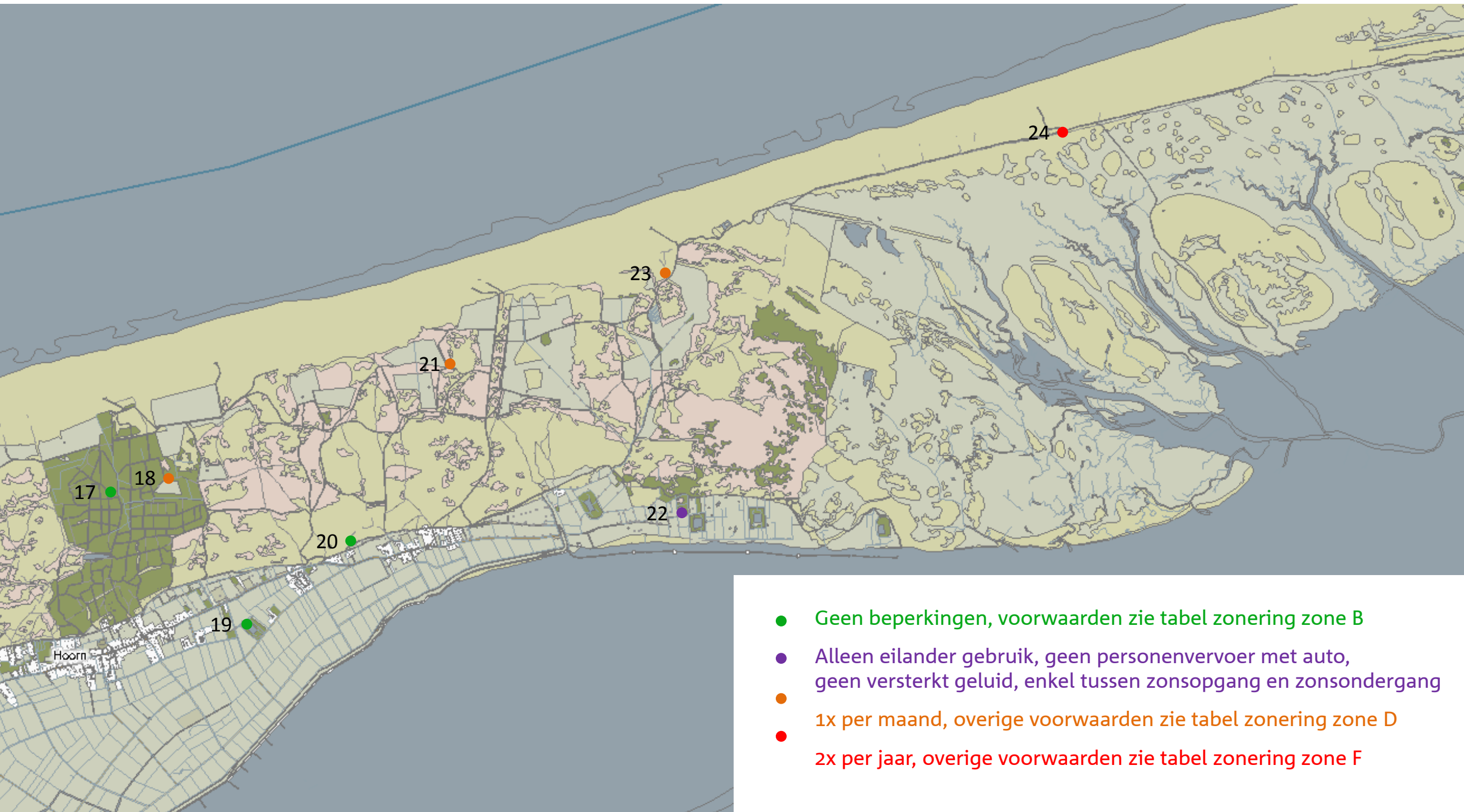
10. Boortorenplak / Sterneplak
11. Geitenpark
12. Dôbe Formerum West

13. Dôbe Formerum midden
14. Zeeduinen Formerum
15. Dôbe Lies
16. Kwekerijbos noord

Activiteitenlocaties duinen Terschelling

Kaart oost

Bijlage bij visie recreatiezonering



- Geen beperkingen, voorwaarden zie tabel zonering zone B
- Alleen eilander gebruik, geen personenvervoer met auto, geen versterkt geluid, enkel tussen zonsopgang en zonsondergang
- 1x per maand, overige voorwaarden zie tabel zonering zone D
- 2x per jaar, overige voorwaarden zie tabel zonering zone F

17. Dôbe Hoorn

18. Hoornerbos landje Cupido

19. Hoornerkooi

20. Kaapsduin

21. Land van 17

22. Jollemabosje

23. Bunkerduin

24. Tweede keet

Stappenplan

Let op: grijze vakken niet bewerken (bevatten rekenformule)

Let op: € zijn exclusief BTW

Looks en gebruiksvriendelijkheid Stappenplan worde
Deze pagina moet printbaar zijn op A3, rest op A4. A

Doorloop het schema, van boven naar beneden>

Geef antwoord op de volgende 4 afwegingsvragen en vul het volgende schema in>

Afwegingsvraag	JA	NEE	
Is het totaal aantal deelnemers aan de activiteit meer dan 50 personen per dag?	1		Zet een 1 in de
Is het inschrijfgeld/de ticketprijs/de vergoeding die voor de activiteit wordt betaald meer dan € 5 per persoon/klant?		1	
Wordt er voor de activiteiten afgeweken van de op bordes gecommuniceerde toegangsregels ?		1	
Wordt (een deel van) het gebied of een voorziening (tijdelijk) afgesloten voor andere recreanten óf tijdelijk exclusief gebruikt voor de activiteit?	1		
<i>Bij 4x NEE hoeven er geen bijzondere afspraken te worden gemaakt. Bedank de organisator/ondernemer vriendelijk voor de melding. Geef eventueel tips en aandachtspunten mee!</i>			
<i>Bij meer dan 1x JA dienen er afspraken te worden gemaakt en wordt een gebruiksovereenkomst opgesteld. Ga verder ></i>	2	2	

De vergoeding voor het opstellen van een gebruiksovereenkomst à EUR 63 staat vast en wordt aangevuld met een onkostenvergoeding in de vorm van ureninzet en overige directe kosten (reële begroting). Samen vormen ze de vaste component. Vul het volgende schema in

Rekenopbouw vaste component	Aantal	Uurtarief	Subtotaal
EUR 63 (voor opstellen gebruiksovereenkomst, eenmalig per gebruiksovereenkomst = inclusief 1 uur inzet Staatsbosbeheermedewerker)	1	€ 63,00	€ 63,00
Uren * uurtarief schaal x per Staatsbosbeheermedewerker	0	€ -	€ -
Uren * uurtarief schaal x per Staatsbosbeheermedewerker	0	€ -	€ -
Uren * uurtarief schaal x per Staatsbosbeheermedewerker	0	€ -	€ -
Uren * uurtarief schaal x per Staatsbosbeheermedewerker	0	€ -	€ -
Dagvergoeding = € 4,50 per dag per vrijwilliger	0	€ 4,50	€ -
Kilometervergoeding = € 0,19 per kilometer per vrijwilliger per dag (met een maximum van € 9,50 per vrijwilliger per dag)	0	€ 0,19	€ -
Overige werkelijke, totale extra kosten die gemaakt worden ten behoeve van de activiteit (extra maaiwerk, (ver)plaatsing voorzieningen etc.)	0	€ -	€ -
Totaal vaste component			€ 63,00

Geef nu antwoord op de volgende vragen:

Is er sprake van een niet-commerciele activiteit? Bij een JA dient alleen de vaste component in rekening te worden gebracht via de gebruiksovereenkomst. Het schema hoeft niet verder te worden doorlopen!

Is er sprake van een commerciële activiteit? Bij een JA dient er een marktconforme prijs te worden gevraagd, boven op de vaste component. Ga verder >

De vaste component, wordt aangevuld met een marktconforme component door de locatieweg te wegen met een aantal marktconforme variabelen. Vul het volgende schema in door antwoord te geven op de afwegingsvragen>

Afwegingsvragen marktconforme component	Weging	Toepassen?	Subtotaal
Is meer dan 90% van de bezoekers/deelnemers afkomstig uit de streek en wil je dit als een Thuis in de Streek -activiteit inzetten?	-25%	1	-25%
Is een groot deel van de bezoekers/deelnemers afkomstig van buiten de streek?	5%	0	0%
Draagt de activiteit substantieel bij aan meer maatschappelijk draagvlak voor (activiteiten van) Staatsbosbeheer en kun je dit SMART formuleren?	-25%	0	0%
Wordt de activiteit georganiseerd ten behoeve van een goed doel , door een organisatie met een ANBI-status?	-20%	0	0%
Concurrereert de activiteit qua inhoud op ons eigen activiteitenaanbod?	10%	0	0%
Concurrereert de activiteit qua inhoud op het activiteitenaanbod van ondernemers in het gebied/op de locatie?	5%	0	0%
Neemt de activiteit - inclusief op- en afbouw - in totaal maar 1 dagdeel in beslag?	-15%	0	0%
Neemt de activiteit - inclusief op- en afbouw - in totaal maar 1 dag in beslag?	-10%	0	0%
Neemt de activiteit - inclusief op- en afbouw - in totaal meer dan 1 dag in beslag?	10%	0	0%
Is het gebied of de locatie van de activiteit uniek of normaliter niet/nauwelijks toegankelijk (in regio of op nationaal niveau)?	5%	0	0%
Is het een eenmalige activiteit ?	5%	0	0%
Is het een (half)jaarlijks terugkerende activiteit (of is dat het voornemen?)	-10%	1	-10%
Is het een maandelijks terugkerende activiteit (of is dat het voornemen?)	-5%	0	0%
Is het een wekelijks/dagelijks terugkerende activiteit (of is dat het voornemen?)	0%	0	0%
Gemiddelde weging in %			-35,00%
Wat is het tarief voor de locatie?			€ 160,00
Korting op locatieweg als gevolg van weging			€ -56,00
Totaal marktconforme component			€ 104,00
Totaal vergoeding			€ 167,00

Voor een commerciële activiteit wordt de totale vergoeding in rekening gebracht via de gebruiksovereenkomst. Einde schema!

Verslag

Datum 05-03-2018

Plaats West-Terschelling

Aanwezig (vz), [redacted], [redacted], [redacted], [redacted], [redacted]

Afwezig

Notulen Informere [redacted], coördineren= C, Verkennen= V, oordelen=O, plannen=P,
Besluiten= B

Opening

De voorzitter [redacted] opent de vergadering om 13.00 uur.

Agendapunten

1.	-	
2.		
3.		
4.		
5.		
6.	-	
7.		

1. Uit PMT
2. Financiën/beheer/personeel

Buiten reikwijdte

3. Beheer

Buiten reikwijdte

Buiten reikwijdte

4. Inventarisatie en monitoring

Buiten reikwijdte

5. Communicatie

- Duinmeertje festival
Festival rondom duinmeer. 5000 mensen, eind augustus begin september 2019, donderdag t/m maandagochtend. Vorige week concreet plan opgestuurd. Ook overleg geweest met gemeente, ze gaan nu een vergunning aanvragen. Past binnen de recreatie zoning. Ecologische toets door Zumkehr in opdracht van festivalorganisatie. Huurovereenkomst concept wordt opgesteld door SBB. **Zijn er nog aandachtspunten rondom het duinmeertje?** Melden bij §1 lid 2 sub e Wob
Gedragscode is er voor evenementen volgens §1 lid 2 sub e Wob
We willen vanuit de gemeente graag weten waar we aan toe zijn: hoeveel festivals laten we toe op Terschelling?

Buiten reikwijdte

6. Toezicht

Buiten reikwijdte

Actie- en besluitenlijst: zie excel tabel

Sluiting 14.30

14 -3-2018 Vervolgafpraak contractvorming evenementen en activiteiten

Dag allen,

Ivm vakantie van 5.1 lid 2 sub e Woo – en die willen we er wel graag bij... - schuift dit 2 weken op.

Dag allen,

Naar aanleiding van gister hebben we de volgende afspraken gemaakt..

- 1) 5.1 lid 2 sub e Woo en 5.1 lid 2 sub e Woo komen met een voorzet voor communicatie over recreatieve zonering, waarom, wat, hoe vanuit beschermen beleven en benutten. Is de basis voor de 3 eilanden om te communiceren in beheerplan rijkgronden, met ondernemers en wellicht anderen (digitale) uitingen. Zij stemmen dit ook af met 5.1 lid 2 sub e Woo Sturen dit rond voor reactie
- 2) 5.1 lid 2 sub e Woo en 5.1 lid 2 sub e Woo oefenen met de prijstabel hieronder
 - a. terugkijkend naar de afgelopen 1 – 2 jaar : wat zou dit volgens deze tabel kosten, wat deed het nu
 - b. vooruitkijkend naar af te sluiten overeenkomsten, kansen etc..5.1 lid 2 sub e Woo belegt een afspraak met 5.1 lid 2 sub e Woo en 5.1 lid 2 sub e Woo om dit af te stemmen, toe te lichten etc
Over 4 weken bespreken we de uitkomsten. Doel is dan een voor de 3 eilanden werkende systematiek te hebben
- 3) 5.1 lid 2 sub e Woo rekent met deze tabellen ook de vergoeding voor de grote evenementen uit
- 4) 5.1 lid 2 sub e Woo en 5.1 lid 2 sub e Woo hebben de recreatieve zonering voor Vlieland en Ameland op orde (95% gereed) tbv inspraak, overleg met partijen
- 5) 5.1 lid 2 sub e Woo en 5.1 lid 2 sub e Woo komen met een concept versie voor een (gebruiks)overeenkomst en sturen deze rond voor reactie
- 6) 5.1 lid 2 sub e Woo plant een afspraak in over 4 weken
 - a. Vaststellen prijstabel
 - b. Vaststellen communicatie opzet (inhoud, vorm en waarvoor te gebruiken + timing
 - c. Vaststellen te gebruiken overeenkomsten

Ik zie in jullie agenda's dat 5.1 lid 2 sub e Woo en 5.1 lid 2 sub e Woo er niet bij zijn.

Het lijkt me goed om dit over het jaar heen te tillen en op de eerst mogelijke woensdag-Fryslan-dag te plannen in Wirdum

Het kan zijn dat in het tempo van het beheerplan Terschelling dit te laat is voor een aantal beslissingen die daar opdoemen maar dat neem ik op met 5.1 lid 2 sub e Woo en 5.1 lid 2 sub e Woo

5.1 lid 2 sub e Woo

18 sept

We moeten deze afspraak verzetten gezien een aantal andere verplichtingen en ziekte.

Vrijdag 17 nov is mijn voorstel...

5.1 lid 2 sub e Woo

Zoals afgesproken gaan we op de 3 eilanden aan de slag met

1. Recreatieve zonerings
2. Werkwijze met 5.1 lid 2 sub e Woo als 1^e contactpersoon voor deze contracten
3. Vergelijken van prijsvorming op basis van bestaande afspraken, de werkwijze van 5.1 lid 2 sub e Woo
 - We krijgen vat op wat “commerciële” activiteiten zijn, en wat niet.
 - Hoe we met bestaande afspraken omgaan, en mogelijk ombuigen naar nieuwe op termijn
 - We maken voor contractant inzichtelijk wat “landelijke” prijs is
 - 5.1 lid 2 sub e Woo en 5.1 lid 2 sub e Woo vergelijken werkwijze 5.1 lid 2 sub e Woo met die van hen
4. Voor beheerplan rijksgronden maken we een paragraaf met financiering en vergoedingssystematiek
5. We denken na over wat we wel of niet actief communiceren
6. Over 6 maanden bespreken we onze bevindingen en maken een werkwijze voor 2018-2024 op, ook als input voor beheerplan rijksgronden

5.1 lid 2 sub e Woo

Agenda en aanpak van de sessie

- Inspiratie presentatie = door 5.1 lid 2 sub e Woo en/of 5.1 lid 2 sub e Woo aanpak Terschelling
- Overzichten welke contracten per eiland hebben we met recreatieve activiteiten: welk type, welke vergoedingen (5.1 lid 2 sub e Woo kan jij dat doen)?
- Korte analyse van mandaatregeling, relevante delen (5.1 lid 2 sub e Woo of 5.1 lid 2 sub e Woo)
- Hoe ziet het landelijke hulpmiddel om tot vergoedingen te komen eruit voor deze categorie activiteiten? Presentatie 5.1 lid 2 sub e Woo
- Wat is – in het kort – de werkwijze van Support for Nature en hoe brengen we dat in het land wel of niet in praktijk (5.1 lid 2 sub e Woo of 5.1 lid 2 sub e Woo willen jullie dat afstemmen)
- Informatie over vrijheid en gebondenheid met aangaan van een contract met een recreatieve ondernemer (5.1 lid 2 sub e Woo)
- Welke good practices zijn er om met ondernemers in gesprek te gaan en voorwaarden te bespreken (5.1 lid 2 sub e Woo)

Doel is:

1. We zijn aan het einde breed geïnformeerd over werkwijze (bestaand en nieuw)
2. Duidelijkheid hebben over welke contracten we hebben met wie en hoe lang en voor welk bedrag per eiland
3. Logische werkwijze en vergoedingssystematiek voor de 3 eilanden
4. Werkwijze van hoe ondernemers te kiezen en met ondernemers afspraken te maken (meerjarig en jaarlijks)
5. Contouren van een paragraaf voor vergoedingen in BPRG
6. Hoe organiseren we een werkproces vooraf, tijdig, efficiënt en accuraat. Met een terugkerende jaarlijkse cyclus.
7. Wat kunnen we verbeteren aan de communicatie op onze sites, of blogs voor hoe het aanvragen voor een activiteit werkt
8. We kunnen elkaar gemakkelijk en snel vinden
9.

Verslag

Datum 3 april 2018

Plaats West-Terschelling

Aanwezig (voorz [REDACTED] [REDACTED] [REDACTED] [REDACTED] [REDACTED] t [REDACTED])

Afwezig [REDACTED] [REDACTED]

Notulen Informeren= I, coördineren= C, Verkennen= V, oordelen=O, plannen=P, Besluiten= B

Opening

Agendapunten

Buiten reikwijdte

-echt terschelling enquetes	I
-festival duinmeertje	I

Buiten reikwijdte

Buiten reikwijdte

Buiten reikwijdte

-beheerplan: kaartlagen vaststellen
Naar volgende week.

Buiten reikwijdte

-echt terschelling enquetes

Onderwerptideeën: 1) toezicht in relatie tot het broedseizoen. 2) Over PAS en begrazing. 3) Bosbeheer/visie. 4) Bankjes en prullenbakken. 5) Locaties opbergen plaggen (kunstwerken o.i.d.)

Eerste mogelijkheid is om iets te doen met opruimen plaggen.

-festival duinmeertje

Inhoudelijk niet zoveel nieuws. 5.1 lid 2 sub b Woo voor drie dagen huur. Oerol voelde zich wel wat gepasseerd omdat ze niet op de hoogte waren. Hierover is een gesprek geweest tussen Oerol en Staatsbosbeheer. Festivalorganisatie gaat proef-omgevingsvergunning aanvragen bij de gemeente. Optie op de datums t/m december op locatie duinmeertje. 5000 mensen publiek. Piet zumkehr heeft al ecologisch advies geschreven. Gemeente gaat over muziek etc.

Buiten reikwijdte

6. Toezicht

Buiten reikwijdte

Belangrijke data		
Datum	Wat	Wie (Waar)

Buiten reikwijdte

Buiten reikwijdte

Actie- en besluitenlijst: zie excel tabel

Notulen BE overleg

Datum 09-04-2018
Plaats West-Terschelling
Aanwezig
Afwezig
Notulen

5.1 lid 2 sub e Woo

1. Opening

De voorzitter opent de vergadering om 08.15 uur

2. Rondje onderwerpen

3. 5.1 lid 2 sub e Woo: personeel etc

Buiten reikwijdte

4. 5.1 lid 2 sub e Woo: Camping

Buiten reikwijdte

Buiten reikwijdte

Buiten reikwijdte

17. 5.1 lid 2 sub e W06: festival

-muziekfestival aanvraag, nog in concept. Festival 2019, weekend van ITGWO
-boschplaatvisie: toelichting website en visie

Notulen

Datum	29-10- 2018
Plaats	West-Terschelling
Aanwezig	5.1 lid 2 sub e Woo
Afwezig	5.1 lid 2 sub e Woo
Notulen	Informereren= I, coördineren= C, Verkennen= V, oordelen=O, plannen=P, Besluiten= B

1. Opening

De voorzitter opent de vergadering om 13.00 uur.

2. Aendapunten

Buiten reikwijdte

4 Uit PMT

3. Financiën/personeel

4. I&M

Buiten reikwijdte

5. Beheer

Buiten reikwijdte

6. Communicatie

Buiten reikwijdte

7. Toezicht

5.1 lid 2 sub e WvO

-festival chasing the hihat: binnenkort is er een gedetailleerder plan. Dat gaan we nog eens bekijken op onze criteria. In de conceptovereenkomst is een bedrag van ca 5.1 lid 2 sub b WvO opgenomen, daar hebben ze geen inhoudelijke reactie op gegeven.

-verkeersadvies Badweg: bureau goudappel heeft een advies geschreven over Badweg Oosterend. In het kort is de conclusie dat de drukte niet noopt tot een apart fietspad. Wel een harde berm om te kunnen uitwijken. Een smal wandelpad zou wel wenselijk zijn voor het gevoel van veiligheid.

Verder is het een overzichtelijke situatie, drempels zijn goed, snelheid prima.

Belangrijke data		
-------------------------	--	--

Buiten reikwijdte

Nabranden:

-

Notulen

Datum	23-04-2019
Plaats	West-Terschelling
Aanwezig	5.1 lid 2 sub e Woo
Afwezig	
Notulen	Informereren= I, coördineren= C, Verkennen= V, oordelen=O, plannen=P, Besluiten= B

1. Opening

De voorzitter opent de vergadering om 13.10 uur.

2. Agendapunten

Buiten reikwijdte

5. Communicatie	-duinmeertje: festival, steiger en stroompunt <h1>Buiten reikwijdte</h1>
6. Toezicht	- festival eilan <h1>Buiten reikwijdte</h1>

Buiten reikwijdte

1. PMT

Buiten reikwijdte

2. Financiën/personeel

Buiten reikwijdte

3. Beheer

Buiten reikwijdte

Buiten reikwijdte

4. I&M

Buiten reikwijdte

5. Communicatie

-duinmeertje: festival, steiger en stroompunt

Stroompunt voor het festival. Afweging of wij het zelf aan laten leggen, of dat we het de festivalorganisatie laten aanleggen. In beide gevallen moet er goed gekeken worden naar de onderliggende overeenkomst. 5.1 lid 2 sub e Woo werkt dit uit met 5.1 lid 2 sub e Woo 5.1 lid 2 sub e Woo neemt over bij afwezigheid 5.1 lid 2 sub e Woo. Zelfde vraag is ook gekomen voor een riool en water aansluiting.

Buiten reikwijdte

Buiten reikwijdte

6. Toezicht

-festival eilan: gaat mogen met op pad. Festival wordt vanaf het begin strak gevolgd en regelt intern wat BOA's van elders voor tijdens het weekend.

Buiten reikwijdte

Belangrijke data		
Datum	Wat	Wie (Waar)

Buiten reikwijdte

Notulen

Datum	24 juni 2019
Plaats	West-Terschelling
Aanwezig	
Afwezig	5.1 lid 2 sub e Woo
Notulen	Informereren= I, coördineren= C, Verkennen= V, oordelen=O, plannen=P, Besluiten= B

1. Opening

De voorzitter opent de vergadering om 13.00 uur.

2. Agendapunten

Buiten reikwijdte

-festival eilan

Buiten reikwijdte

1. PMT

Buiten reikwijdte

2. Financiën/personeel

Buiten reikwijdte

3. Beheer

Buiten reikwijdte

4. I&M

Buiten reikwijdte

Buiten reikwijdte

5. Communicatie

Buiten reikwijdte

-festival eilan: deze weken zienswijze bij de conceptvergunning van de gemeente. Wij gaan niet zelfstandig met een persbericht naar buiten.

Buiten reikwijdte

6. BOA

Buiten reikwijdte

Notulen

Datum	24 juni 2019
Plaats	West-Terschelling
Aanwezig	<small>5.1 lid 2 sub e Woo</small> <small>5.1 lid 2 sub e Woo</small> <small>5.1 lid 2 sub e Woo</small> 5.1 lid 2 sub e Woo
Afwezig	<small>5.1 lid 2 sub e Woo</small>
Notulen	Informereren= I, coördineren= C, Verkennen= V, oordelen=O, plannen=P, Besluiten= B

1. Opening

De voorzitter opent de vergadering om 13.00 uur.

2. Agendapunten

Buiten reikwijdte

6. Toezicht

-festival eilan: inzet

Buiten reikwijdte

--	--	--

1. PMT

-

2. Financiën/personeel

Buiten reikwijdte

3. Beheer

Buiten reikwijdte

4. I&M

-

5. Communicatie

Buiten reikwijdte

6. BOA

-festival eilan: inzet 8 BOA's

Buiten reikwijdte

Buiten reikwijdte

Belangrijke data		
Datum	Wat	Wie (Waar)

Agenda

Notulen

Datum	12-08-2019
Plaats	West-Terschelling
Aanwezig	5.1 lid 2 sub e Woo
Afwezig	
Notulen	Informereren= I, coördineren= C, Verkennen= V, oordelen=O, plannen=P, Besluiten= B

1. Opening

De voorzitter opent de vergadering om 13.00 uur.

2. Agendapunten

Buiten reikwijdte

6. Toezicht | -eilan

Buiten reikwijdte

1. PMT

-geen punten

2. Financiën/personeel

Buiten reikwijdte

3. Beheer

Buiten reikwijdte

4. I&M

Buiten reikwijdte

5. Communicatie

Buiten reikwijdte

6. BOA

Buiten reikwijdte

-festival Eilan: is nu het operationele aanspreekpunt. Donderdag 1 week voor het festival is de opbouw.

Buiten reikwijdte

7. Agendas deze week:

Buiten reikwijdte

Belangrijke data		
Datum	Wat	Wie (Waar)

Notulen BE overleg

Datum 02-09-2019
Plaats West-Terschelling
Aanwezig 5.1 lid 2 sub e Woo
Afwezig De rest
Notulen 5.1 lid 2 sub e Woo

1. Opening en inventarisatieagendapunten

2. 5.1 lid 2 sub e Woo

Buiten reikwijdte

3. Buiten reikwijdte

Buiten reikwijdte

4. 5.1 lid 2 sub e Woo

Buiten reikwijdte

Buiten reikwijdte

14. 5:1 lid 2 sub e Wob

-festival Eilan: de rechter heeft de gedoogvergunning van de gemeente opgeschort. Bij versnelde afgifte van deze vergunningen, heeft de rechter meegedeeld dat er op dergelijke korte termijn niet kan worden aangetoond dat het kan plaatsvinden zonder dat er geweld wordt aangedaan aan de natuur of andere belangen.

Buiten reikwijdte

15. Buiten reikwijdte

Buiten reikwijdte

Notulen

Datum	09-09-2019
Plaats	West-Terschelling
Aanwezig	5.1 lid 2 sub e Woo
Afwezig	5.1 lid 2 sub e Woo
Notulen	Informereren= I, coördineren= C, Verkennen= V, oordelen=O, plannen=P, Besluiten= B

1. Opening

De voorzitter opent de vergadering om 13.00 uur.

2. Agendapunten

Buiten reikwijdte

5. Communicatie

- eilan festival. Finan, Boa inzet, comm

Buiten reikwijdte

1. PMT

Buiten reikwijdte

2. Financiën/personeel

Buiten reikwijdte

3. Beheer

Buiten reikwijdte

4. I&M

Buiten reikwijdte

5. Communicatie

- eilan festival. Finan, Boa inzet, comm (■ ■ ■)

BOA: zorgen over feestjes etc. als vervanging van het festival. Wij gaan het niet (alleen) oplossen. Voorstel: we schalen af van 8 boa's naar 4. Wij focussen op het buitengebied.

5.1 lid 2 sub e Woo we kunnen tussenvariant bedenken: wij laten de inzet staan, als de politie ook opschaling laat staan.

Onze inzet kost ca 300 uur: 5.1 lid 2 sub e Woo

5.1 lid 2 sub e Woo neemt contact op met VVV,

Buiten reikwijdte

6. BOA

Buiten reikwijdte

7. Agendas deze week:

Buiten reikwijdte

Notulen

Datum 16-09-2019

Plaats West-Terschelling

Aanwezig (n), S:1 S:2 sub e W00 S:1 S:2 sub e W00 S:1 S:2 sub e W00

Afwezig S:1 S:2 sub e W00 S:1 S:2 sub e W00 verlof; S:1 S:2 sub e W00 roostervrij

Notulen Informeren= I, coördineren= C, Verkennen= V, oordelen=O, plannen=P, Besluiten= B

1. Opening

De voorzitter opent de vergadering om 13.00 uur.

2. Agendapunten

Buiten reikwijdte

5. Communicatie

- eilan festival. (

Buiten reikwijdte

1. PMT

2. Financiën/personeel

Buiten reikwijdte

Buiten reikwijdte

3. Beheer

Buiten reikwijdte

4. I&M

Buiten reikwijdte

5. Communicatie

- eilan festival. (

en maken een uren overzicht.

Dit weekend zijn er 3 duinfeesten in de kiem gesmoord. De bijeenkomsten bij duinmeertje waren gemoedelijk, onze Boa's hebben zich 'onder het volk' gemengd.

Buiten reikwijdte

6. BOA

Buiten reikwijdte

7. Agendas deze week:

Buiten reikwijdte

Reeds opgenomen onder document 24

Z22-1704-22.pdf (1)



Memo

(CONCEPT – UITSLUITEND VOOR INTERN OVERLEG)

Datum: 18-11-2019
 Van: 5.1 lid 2 sub e Woo
 Aan: 5.1 lid 2 sub e Woo
 Onderwerp: zonering Terschelling

De beheereenheid Terschelling heeft een zoneringkaart opgesteld waarbij per deelgebied van Staatsbosbeheer is aangegeven of, wanneer en wat voor activiteiten mogelijk zijn. Deze zoneringkaart is tot stand gekomen door intensief overleg tussen de verschillende disciplines (beheer, ecologie, publiek). Toch is door het niet doorgaan van het festival Eilan gebleken dat er mogelijk meer dimensies zijn dan waarmee rekening is gehouden bij de zonering. Daarom is de wens ontstaan om de zoneringkaart door een onafhankelijke derde te laten toetsen. De vraag is welke concrete onderzoeksvraag neergelegd moet worden bij deze onafhankelijke derde.

Naast de toetsingskaders als beheer, ecologie en publiek is ook een juridisch toetsingskader nodig. Het is namelijk belangrijk om te weten welke randvoorwaarden door wet- en regelgeving worden gesteld in elke zone. Hoewel de toetsing aan veel wet- en regelgeving strikt genomen niet de taak van Staatsbosbeheer is maar de taak van de gemeente, is het wel nuttig om te weten welke activiteiten op basis van de geldende wet- en regelgeving niet mogelijk zijn of slechts onder bepaalde voorwaarden. Dit om strijdigheid met de wet- en regelgeving aan de voorzijde te voorkomen. Als immers al duidelijk is dat een bepaald soort activiteit absoluut niet mogelijk is in zone X dan hoeft zone X daar ook niet voor te worden aangewezen.

Wet- en regelgeving die in ieder geval* betrokken moet worden bij de zonering van activiteiten zijn:

1. Wet Natuurbescherming
2. Aanwijzingsbesluit N2000
3. Beheerplan N2000
4. Omgevingswet
5. Algemene Plaatselijke Verordening
6. Bestemmingsplan
7. Provinciale milieuverordening
8. Uitleg RvS over stikstofdepositie (PAS-uitspraak)

Wat verder van belang is om de volgende vragen* te stellen:

1. Mag activiteit Y in zone X ? -> juridische vraag
2. Kan activiteit Y in zone X ? -> ecologische vraag / beheervraag
3. Wil Staatsbosbeheer activiteit Y in zone X ? -> ecologische vraag / beheervraag / publiekvraag
4. Wat is er nodig voor de organisatie van de activiteit ? -> beheervraag / publiekvraag
5. Is deze belasting acceptabel voor Staatsbosbeheer ? -> ecologische vraag / beheervraag

*dit is geen uitputtende lijst, input altijd gewenst

5.1 lid 2 sub e Woo

Van: 5.1 lid 2 sub e Woo
Verzonden: dinsdag 19 november 2019 15:25
Aan: 5.1 lid 2 sub e Woo ; 5.1 lid 2 sub e Woo ; 5.1 lid 2 sub e Woo
Onderwerp: RE: zoneringsvragen

Dag,

Ik heb zojuist 5.1 lid 2 sub e Woo gesproken. Hij lijkt me geschikt en hij is bereid om deze “second opinion” te doen op basis van onderstaande opzet. Ik heb met hem afgesproken dat hij morgen de info ontvangt

- De inhoud van de notitie van 5.1 lid 2 sub e Woo
- De jurisprudentie en de analyse van 5.1 lid 2 sub e Woo
- De tekst van het blog, zie [mijn](#) word doc
- De documenten en achtergrondinfo mbt recreatieve zoneringsvragen van 5.1 lid 2 sub e Woo
- Wat mij betreft ook: de brief van SOS – akkoord 5.1 lid 2 sub e Woo?

5.1 lid 2 sub e Woo maakt dan een offerte, die krijgen we volgende week.

Hij kan tussen week 2/3 en 5/6 de opdracht oppakken en afronden. Dat wil/kan hij dan in een kort tijdsbestek doen.

<https://boerema-vdbrink.nl/contact>

5.1 lid 2 sub e Woo

Van: 5.1 lid 2 sub e Woo
Verzonden: dinsdag 19 november 2019 12:17
Aan: 5.1 lid 2 sub e Woo ; 5.1 lid 2 sub e Woo ; 5.1 lid 2 sub e Woo
Onderwerp: FW: zoneringsvragen

Dag 5.1 lid 2 sub e Woo

Ook goede opzet. Ik ben zo vrij om m ook door te sturen naar 5.1 lid 2 sub e Woo en 5.1 lid 2 sub e Woo

Ik zou bij Wet- en regelgeving die in ieder geval* betrokken moet worden bij de zoneringsvragen activiteiten zijn:

ook de “vermeende zorgplicht” betrekken. Ik weet wat jij hier over opgemerkt hebt, maar het is goed om dit wel expliciet op te nemen en te beantwoorden.

Over de Uitleg RvS over stikstofdepositie (PAS-uitspraak) heb ik 2 vragen

- De vraag is welke rol en houding we moeten aannemen in de afweging wel of niet extra stikstof. (SOS geeft aan dat wij bij de afweging van handelingen wel of niet toestaan, moeten kijken of aannemelijk wordt gemaakt dat bepaalde handelingen van groot maatschappelijk belang zijn”)
- Is er feitelijke informatie waar de stikstofdepositie op Terschelling waardoor wordt veroorzaakt en in welke verhouding (scheepvaart, landbouw, schiphof, activiteiten op Terschelling zelf)

Verder is wat mij betreft de route dat we met behulp van een derde onafhankelijke (ik denk aan 5.1 lid 2 sub e Woo 5.1 lid 2 sub e Woo) kijken naar onze recreatieve zoneringsaanpak aan de hand van de vragen die jij hebt. Aanpak:

- 1) Vooraf opsturen van onze info ter voorbereiding
- 2) Bezoek en gesprek op Terschelling, met interviews kaderleden en jou
 - Inclusief een consultatie met Provincie / FUMO
- 3) Beoordeling van juistheid en volledigheid in een verslag met eindgesprek

Wat vind jij van 5.1 lid 2 sub e Woo? Hij werkt momenteel ook voor de provincie Fryslan als bureau maar dat hoeft ns en hem niet in de weg te zitten. Voordeel is dat hij niet ingewerkt hoeft te worden.

5.1 lid 2 sub e Woo

Van: 5.1 lid 2 sub e Woo

Verzonden: maandag 18 november 2019 14:05

Aan: 5.1 lid 2 sub e Woo 5.1 lid 2 sub e Woo [@staatsbosbeheer.nl](mailto:5.1 lid 2 sub e Woo@staatsbosbeheer.nl)>

Onderwerp: zoneringsaanpak en vragen

Hoi 5.1 lid 2 sub e Woo

We hebben een aantal weken geleden afgesproken dat ik eens zou nadenken over de vragen die we onszelf / een derde zouden moeten stellen over de zoneringskaart die is opgesteld voor Terschelling. Ik heb een eerste poging gedaan, hoewel ik het wel lastig vond. Daarom eerst maar eens in concept naar alleen jouzelf. Is dit de richting die je hiermee uit zou willen? Ik hoor het graag.

Groeten,

5.1 lid 2 sub e Woo

5.1 lid 2 sub e Woo

Van: 5.1 lid 2 sub e Woo
Verzonden: maandag 6 april 2020 17:04
Aan: 5.1 lid 2 sub e Woo 5.1 lid 2 sub e Woo 5.1 lid 2 sub e Woo
CC: 5.1 lid 2 sub e Woo
Onderwerp: FW: concept-rapportage evenementenbeleid Terschelling

Dag 5.1 lid 2 sub e Woo 5.1 lid 2 sub e Woo en 5.1 lid 2 sub e Woo

Ik heb het rapport gelezen en ben over all zeer tevreden. Over de kwaliteit maar ook over de analyse. Hieronder een aantal opmerkingen, vervolgstappen

Ik heb een 2 tal juridische vragen aan jou/ 5.1 lid 2 sub e Woo 5.1 lid 2 sub e Woo

- 1) In dit stuk wordt toch een aantal keren verwezen naar de algemene zorgplicht, ook geldend voor ons. Bijv op pag 3. Maar ook op agine 7 onder het kopje “deelconclusie”.. “en wordt mede invulling gegeven aan de zorgplicht”. In het licht van ook de brieven van de bezwaarmakers en onze reactie daarop.. is dit congruent met onze beantwoording.
- 2) Advies 7, ook terugkomend op pagina 9 namelijk dat van ons verwacht mag worden dat wij de omwonenden betrekken (hetgeen oke is) mbt onaanvaardbare hinder, wij mogen geen onrechtmatige hinder toebrengen. Terwijl ook een zekere mate van overlast moet worden geaccepteerd door de burens als onderdeel van het samenleven. Bij advies 7 staat het ook nadrukkelijker gekoppeld aan geluid en lichtverstoring. Nu doen we aan overleg en inbreng, ook bij de totstandkoming van de zonering. Maar de grote vraag is of en hoe we daarin een goede belangenafweging kunnen maken, welk kader? En ik meende dat we daarvoor (straks) kunnen verwijzen naar evenementenvisie en – beleid van de gemeente. Dus help..

Daarnaast wordt dit een WOM opvraagbaar document en wil ik ook graag er zo transparant mee omgaan.

Dat betekent niet dat inhoud van de bevindingen anders moet (helemaal niet), maar dat het feitelijk correct moet zijn en niet gekleurd moet zijn door (niet relevante) opvattingen.

Zo heeft 5.1 lid 2 sub e Woo een aantal opmerkingen / feitelijke waarnemingen /opvattingen over de omissies bij gemeente en provincie. Op pagina 9 wordt vermeldt dat activiteiten van Oeral illegaal zijn.

Wat ik er lastig aan vindt is dat in een rapport van ons dit staat en straks naar “ons rapport” verwezen wordt.

Verder staat op pag 9 “dat in de ogen van een aantal eilanders”. Dat er een aanleiding zat in Eilan, lijkt me terecht, maar onze aanleiding is breder en niet gekoppeld aan enkele eilanders.

Tot slot over de aanbevelingen

- Ik mis een advies over wel of niet stikstof beoordelen. Dit doet hij wel op pagina 5 onderaan bij paragraaf 3 (namelijk dat wij dat niet moeten doen) maar het zou goed zijn wanneer dit bij de adviezen ook staat.
- Over de zonering en het kader: het is toereikend, volledig en we doen het zorgvuldig. Mooi. Hier en daar kleeft een kleine maar...
 - o Op pag 12 in de 4^e alinea geeft hij aan dat het zoneringsbeleid etc richtinggevend is, maar niet doorslaggevend. Uiteindelijk is de inschatting van deskundigen bepalend. Dat lijkt me goed maar lees het niet expliciet. Ik lees ook hier en daar alsof het wat willekeur is (pag 10 onderaan 3^e alinea).

- Ik lees ook op pag 2 2 alinea dat “Hoewel de zoneringskaart met toelichting richtinggevend is... de onderliggende motivering vanuit jaar privaatrechtelijke belangen en visie moeilijk af te leiden is. Ook de toelichting is beknopt”. Leidt dit nog tot een aanbeveling?
- Op pagina 10 schrijft hij dat “Uiteindelijk beslist een medewerker (veelal boswachter) of...” Hier moet aan toegevoegd worden dat toestemmingverlening in lijn met de mandaatregeling geschiedt.
- Ik mis de aanbeveling dat in het geval niet een vergunning nodig is, en wij zelf een zwaardere taak hebben om preventieve maatregelen te stellen, wij de provincie vanuit onze rol kunnen informeren en kunnen vragen of zij “passende maatregelen” nodig vinden en willen opleggen. Dit adviseert hij impliciet op pag 10 onder “deelconclusie”: Tevens kan SBB er desgewenst voor kiezen het bevoegd gezag te waarschuwen dat een evenement plaatsvindt waarvoor geen vergunningplicht geldt, maar waarvoor wel ‘passende maatregelen” zouden moeten worden getroffen.
- Niet vooraf een overeenkomst ondertekenen lijkt me goede stap. Vraagt wel om nadenken over hoe we wel inzet plegen en betaald krijgen voor de uren zonder een gebruiksovereenkomst.

5.1 lid 2 sub e Woo heb jij tijd om morgen even te bellen over wat jij er van vindt en hoe verder. Het zou mooi zijn wanneer we de komende 8-9 werkdagen voor intern kunnengebruiken en dan een schrijven naar 5.1 lid 2 sub e Woo moet opmerkingen kunnen doen.

Dan kan hij daar in de week van 20 april mee aan de slag. In de 1^e week van mei willen we graag met de gemeente en provincie om tafel.

Tegelijkertijd wil ik ook kijken hoe we niet alleen lessen voor Terschelling maar ook een “leerkader” voor collega’s in den lande kunnen maken.

5.1 lid 2 sub e Woo

Van: 5.1 lid 2 sub e Woo

Verzonden: woensdag 1 april 2020 16:12

Aan: 5.1 lid 2 sub e Woo ; 5.1 lid 2 sub e Woo

Onderwerp: 5.1 lid 2 sub e Woo 5.1 lid 2 sub e Woo

Hoi,

Ik heb het rapport van 5.1 lid 2 sub e Woo 5.1 lid 2 sub e Woo gelezen. Als jullie tevreden zijn hoe hij de vraag uit de opdracht heeft beantwoord, dan is dat wat mij betreft klaar. Daarna kan afdeling JZ verder adviseren naar behoefte. Ik wijs jullie nog even op de website van 5.1 lid 2 sub e Woo 5.1 lid 2 sub e Woo Hij blijkt nogal wat adviezen te publiceren. Dat zou hier een zeer slecht idee zijn. Zijn daar afspraken over gemaakt ? Zo nee, dan adviseer ik bij Boerema aan te geven dat dit advies niet gepubliceerd mag worden op zijn website. Verder adviseer ik het rapport door Boerema te laten scheiden van de interviews. Als de interviews nl. deel uitmaken van het rapport dan zullen ze bij een WOB verzoek waarbij het rapport wordt op gevraagd ook mee gestuurd moeten worden. Dat is niet handig.

Buiten reikwijdte

Van: 5.1 lid 2 sub e Woo

Verzonden: maandag 6 april 2020 16:31

Aan: 5.1 lid 2 sub e Woo 5.1 lid 2 sub e Woo Boerema en van den Brink BV' ; 5.1 lid 2 sub e Woo

CC: 5.1 lid 2 sub e Woo ; 5.1 lid 2 sub e Woo

Onderwerp: RE: concept-rapportage evenementenbeleid Terschelling

Dag 5.1 lid 2 sub e Woo

5.1 lid 2 sub e Woo ben ik er een tijdje uit geweest. Nu ben ik weer “on the go” en heb ook naar jou stuk gekeken.

Allereerst, fijn, prima en dank. Vooral eerste hoofdstuk was een goed college en verhelderde voor mij veel. En ik denk voor meerdere collega's.

Voor intern hebben we nog 2 stappen te gaan.

- 1) Omdat het een stuk wordt dat ook openbaar zal worden, wil ik nog enkele tekstuele zaken kwijt. Ons idee is ook dat we dit rapport kunnen delen met gemeente en provincie.
- 2) Niet alleen 5.1 lid 2 sub e Woo maar ook een collega jurist die landelijk coördineert op dit onderwerp wil dit stuk graag bekijken en zullen eventueel een reactie hebben, op stuk zelf dan wel voor de interne richtlijnen/adviezen/werkwijze want alles wat je opmerkt geldt niet alleen voor Terschelling.

Dit willen wij proberen om binnen 5-7 werkdagen in 1 pakketje te hebben. Dan zullen wij dit met jou delen. En dan neem ik graag even overleg met je op over wat jij daar als onafhankelijk adviseur wel of niet mee wil of kan doen in een definitief rapport dan wel in een antwoord op ons.

Heb jij in jouw planning tijd om daar in de week van 20 april op te reageren en eventueel te verwerken?

Zo ja, dan maken wij een afspraak met de gemeente en provincie in de 1^e week van mei om het stuk te bespreken. Mogelijk dat wij jou daar ook graag bij betrekken voor toelichting, advies en scholing 😊

Graag hoor ik even van je!

Groet,

5.1 lid 2 sub e Woo

Van: 5.1 lid 2 sub e Woo 5.1 lid 2 sub e Woo Boerema en van den Brink BV [<mailto:5.1 lid 2 sub e Woo@boerema-vdbrink.nl>]

Verzonden: vrijdag 20 maart 2020 11:45

Aan: 5.1 lid 2 sub e Woo 5.1 lid 2 sub e Woo [@staatsbosbeheer.nl](mailto:5.1 lid 2 sub e Woo@staatsbosbeheer.nl)>

CC: 5.1 lid 2 sub e Woo 5.1 lid 2 sub e Woo [@staatsbosbeheer.nl](mailto:5.1 lid 2 sub e Woo@staatsbosbeheer.nl)>; 5.1 lid 2 sub e Woo 5.1 lid 2 sub e Woo [@staatsbosbeheer.nl](mailto:5.1 lid 2 sub e Woo@staatsbosbeheer.nl)>; 5.1 lid 2 sub e Woo 5.1 lid 2 sub e Woo [@staatsbosbeheer.nl](mailto:5.1 lid 2 sub e Woo@staatsbosbeheer.nl)>

Onderwerp: RE: concept-rapportage evenementenbeleid Terschelling

Dag 5.1 lid 2 sub e Woo

Hierbij nog een reactie en een aangepast rapport.

Op pagina 4 maak je de opmerking dat er ten onrechte zou staan dat er geen verbod op opzettelijke verstoring voor nationaal beschermde soorten zou bestaan. Helaas heb je daarin ongelijk. In artikel 3.10 van de Wet natuurbescherming ontbreekt voor nationaal beschermde soorten (genoemd in bijlage A en B van de wet) een verbod op opzettelijk verstoren. Daarmee geldt o.a. voor de das dat deze in beginsel mag worden verstoord. Daarmee zit er dus helaas een 'gat' in de bescherming van deze soorten.

Op pagina 9 ga je in op het grondwaterbeschermingsgebied. Ik heb je opmerking verwerkt in het rapport. Tevens vraag je wie zich bezighoudt met herijking van evenementenbeleid bij de provincie Fryslan. Dat is:

5.1 lid 2 sub e Woo

beleidsmedewerker landbouw

Telefoon: 5.1 lid 2 sub e Woo

Email: 5.1 lid 2 sub e Woo@fryslan.frl

De aanbevelingen heb ik zo gelaten. De invulling die jij er aan geeft lijkt me inderdaad prima en een praktische vertaalslag.

Groeten,

5.1 lid 2 sub e Woo

Verzonden vanuit [Mail](#) voor Windows 10

Van: 5.1 lid 2 sub e Woo

Verzonden: woensdag 18 maart 2020 11:27

Aan: 5.1 lid 2 sub e Woo 5.1 lid 2 sub e Woo [Boerema en van den Brink BV'](#)

CC: 5.1 lid 2 sub e Woo 5.1 lid 2 sub e Woo 5.1 lid 2 sub e Woo

Onderwerp: RE: concept-rapportage evenementenbeleid Terschelling

Hallo 5.1 lid 2 sub e Woo

Een duidelijke analyse, dank. Wat mij betreft zitten er een aantal aspecten in die we zeker mee kunnen en moeten nemen, en verder lijkt het dat we het zo slecht niet aanpakken ;-)

Ik heb er zorgvuldig doorheen gelezen, wat opmerkingen (voor onszelf of mijzelf) bij geplaatst, en nog een paar kleine zaken aangegeven die aangepast mogen worden of nadere toelichting vragen. Wil je daar nog even naar kijken?



Vriendelijke groeten,

5.1 lid 2 sub e Woo

Boswachter voorlichting, publiek en recreatie

T 5.1 lid 2 sub e Woo M 5.1 lid 2 sub e Woo

Staatsbosbeheer Terschelling|Longway 28|8881 CM West-Terschelling|

twitter/remiboswachter.com

www.staatsbosbeheer.nl/terschelling

bezoek ons weblog: <https://www.boswachtersblog.nl/terschelling>

en facebook: www.facebook.com/staatsbosbeheerwadden



Meedenken, -praten en -beslissen over het beheer op Terschelling? Meld je aan op www.echtterschelling.nl

Van: 5.1 lid 2 sub e Woo 5.1 lid 2 sub e Woo Boerema en van den Brink BV [<mailto:@boerema-vdbrink.nl>]

Verzonden: vrijdag 6 maart 2020 13:10

Aan: 5.1 lid 2 sub e Woo 5.1 lid 2 sub e Woo @staatsbosbeheer.nl>; 5.1 lid 2 sub e Woo 5.1 lid 2 sub e Woo @staatsbosbeheer.nl>

CC: @boerema-vdbrink.nl

Onderwerp: concept-rapportage evenementenbeleid Terschelling

Beste mensen,

Hierbij de concept-rapportage over het evenementenbeleid. Zoals jullie kunnen lezen vinden wij dat jullie het goed geregeld hebben, waarbij het misschien hier en daar nog wat scherper kan. Ik verwacht dat jullie dit concept ook wel zullen willen neerleggen bij andere medewerkers. Ik zou 5.1 lid 2 sub e Woo willen vragen in ieder geval ook het verslagje van het interview met de andere deelnemers van de bespreking te delen. Ik kan me voorstellen dat we het er nog eens over hebben, bijvoorbeeld ook in het bijzijn van jullie jurist.

Vanwege de omvang van de bestanden voeg ik de recreatiezoneringskaarten (bijlagen) niet toe. Jullie hebben die natuurlijk ook al zelf...

Ik verneem graag weer van jullie,

Groeten,

5.1 lid 2 sub e Woo 5.1 lid 2 sub e Woo

Boerema & Van den Brink BV.

Postadres:
 Hoofdstraat 43
 9973 PE HOUWERZIJL

Uw contactpersoon:

SBB Terschelling
 Longway 28
 8881 CM West-Terschelling
 Per e-mail: 5.1 lid 2 sub e W00@staatsbosbeheer.nl;
5.1 lid 2 sub e W00@staatsbosbeheer.nl

T: [5.1 lid 2 sub e W00](tel:5.1 lid 2 sub e W00)
 E: 5.1 lid 2 sub e W00@Boerema-vdBrink.nl

KvK: 60320788
 BTW nr: NL853857222B01

Projectomschrijving : Beleid evenementen SBB Terschelling
 Projectnummer : 2019/SBB/Terschelling
 Datum : 19 maart 2020

Inleiding en vraagstelling

U heeft ons gevraagd een onderzoek uit te voeren naar de volledigheid en juistheid van de door Staatsbosbeheer (verder: SBB) gehanteerde recreatieve zoneringskaart op Terschelling. Hoewel de zoneringskaart afgestemd is op de aspecten beheer, ecologie en publiek is volgens u ook een aanvullende juridische toets nodig. Het is namelijk belangrijk om te weten welke randvoorwaarden door publiekrechtelijke wet- en regelgeving worden gesteld in elke in de kaart onderscheiden (medegebruiks) zone. Hoewel de toetsing aan veel wet- en regelgeving strikt genomen niet de taak van SBB is, wil SBB een analyse op voorhand om te weten welke activiteiten op basis van de geldende wet- en regelgeving niet mogelijk zijn, of slechts onder bepaalde voorwaarden. SBB wil strijdigheid van haar interne beleid met wet- en regelgeving aan de voorzijde zoveel mogelijk voorkomen. Als immers al duidelijk is dat een bepaald soort activiteit absoluut niet mogelijk is omdat geen publiekrechtelijke toestemming kan worden verleend dan behoeft de recreatieve zoneringskaart voor een dergelijke activiteit niet te worden gehanteerd.

Staatsbosbeheer (verder: SBB) is een rechtspersoon met een wettelijke taak (RWT). De organisatie is bij wet ingesteld en als zodanig een zelfstandig bestuursorgaan van de Rijksoverheid, ressorterend binnen het domein van het Ministerie van Landbouw, Natuur en Voedselkwaliteit (LNV). SBB geldt als eigenaar en beheerder van de natuurgebieden op Terschelling. Als eigenaar van de grond kan SBB toestemming verlenen voor activiteiten en evenementen, of weigeren. Ook kan SBB een activiteit onder voorwaarden toestaan. De door SBB te verlenen toestemming voor het uitvoeren van recreatieve activiteiten is een zogenaamde privaatrechtelijke toestemming. Deze toestemming staat naast een mogelijk voor de uitvoering van de activiteit vereiste toestemming, vergunning of ontheffing van overheidswege.

Opbouw rapport en leeswijzer

Dit rapport is opgebouwd als volgt. Allereerst worden in hoofdstuk I de publiekrechtelijke kaders besproken die gelden indien op Terschelling een evenement wordt georganiseerd. Daarbij hebben wij voor wat betreft de definitie van het begrip 'evenement' aangesloten bij de APV van Terschelling: Onder evenement wordt verstaan 'elke voor publiek toegankelijke verrichting van vermaak'. Uit deze analyse blijkt welke

toestemmingen van overheidswege relevant zijn en in hoeverre actief door het bevoegd gezag toestemming moet worden verleend en (zo mogelijk) onder welke voorwaarden.

In hoofdstuk II worden de wensen van de beheerder met betrekking tot het willen toestaan van activiteiten in beeld gebracht. Als eigenaar c.q. beheerder van een terrein is SBB in beginsel gerechtigd tot het voeren van een eigen beleid. SBB hoeft in beginsel geen medewerking te verlenen aan het toestaan van (recreatieve) activiteiten, indien haar privaatrechtelijke belangen zich daartegen zouden verzetten. De wettelijke taak van SBB is het beheren en duurzaam tot maatschappelijk nut brengen van de haar toevertrouwde terreinen. Hoewel de zoneringskaart met toelichting richtinggevend is voor wat betreft het door SBB voorgestane beleid rond recreatie op Terschelling, is de onderliggende motivering vanuit haar privaatrechtelijke belangen en visie moeilijk af te leiden. Ook de toelichting op de kaart is beknopt. Daarom zijn een aantal vragen aan medewerkers van SBB gesteld en is de beantwoording van deze vragen mede richtinggevend voor de conclusies binnen dit hoofdstuk.

De analyses van deelonderzoek I en deelonderzoek II zullen worden samengevat in een concluderend hoofdstuk. In dit hoofdstuk zal de hoofdvraag worden beantwoord naar de volledigheid en juistheid van de door SBB gehanteerde recreatieve zoneringskaart op Terschelling, vanuit haar rol als eigenaar/beheerder. Het rapport zal worden afgesloten met een conclusie en een advies ten aanzien van de mogelijkheden en wenselijkheid van een aanvullende afweging op het toestaan van evenementen op bestaande publiekrechtelijke kaders door SBB vanuit een privaatrechtelijk perspectief. De analyse in het laatste hoofdstuk is grotendeels kwalitatief van aard. Dit betekent dat op basis van expert judgment conclusies worden getrokken.

I. De publiekrechtelijke omgevingsrechtelijke kaders op Terschelling

Inzicht in het doel en de werking van de publiekrechtelijke kaders is van belang voor het inschatten van de noodzaak voor SBB om aanvullende eisen te stellen in haar privaatrechtelijke toestemmingverlening. SBB heeft aangegeven strijdigheid van haar beleid met publiekrechtelijke kaders zoveel mogelijk te willen voorkomen. Wet- en regelgeving die volgens SBB in ieder geval betrokken moet worden bij de zonering van recreatieve activiteiten zijn (de (rechts)gevolgen van):

1. *Wet Natuurbescherming (Gebiedsbescherming, soortenbescherming, houtopstanden, vergunning/ontheffingplicht)*

Algemeen

De Wet natuurbescherming geeft (samengevat) een beschermingskader voor gebieden (Natura 2000, hoofdstuk 2 wnb), beschermde soorten (hoofdstuk 3 Wnb) en borgt de landelijke oppervlakte van houtopstanden en de handel in hout (Hoofdstuk 4 Wnb). Daarnaast kent de Wnb een algemene zorgplicht voor het rekening houden met natuurwaarden door een ieder die weet of redelijkerwijs kan vermoeden dat tgv zijn activiteiten – samengevat – natuurwaarden kunnen worden aangetast. Die plicht geldt voor een ieder en is bestuursrechtelijk handhaafbaar. Deze norm geldt landelijk en moet worden gezien als een vangnetbepaling. Ze richt zich ook tot degene die verantwoordelijk is voor het uitvoeren van een evenement.

Gebiedsbescherming

Hiernaast speelt gebiedsbescherming een grote rol op Terschelling. Allereerst geldt het Aanwijzingsbesluit Duinen Terschelling¹. Zowel op grond van de EU Vogelrichtlijn als de EU Habitatrichtlijn is het gebied kwalificerend en gelden instandhoudingsdoelen. Voor een aantal broedvogels en trekvogels gelden instandhoudingsdoelen en voor een aantal habitattypes. Voor de vogels zal vooral verstoring een mogelijk negatief effect veroorzaken en voor habitattypes zal betreding en vernieling mogelijk negatief kunnen zijn. Daarnaast heeft Terschelling ook te maken met twee andere Natura 2000 gebieden. Ten eerste het gebied 'Noordzeekustzone', waarin voor Terschelling de Noordzeestranden van de Noordsvaarder tot de oostpunt van het eiland zijn opgenomen.² Ten tweede het gebied 'Waddenzee', waartoe voor Terschelling het zuidelijk deel van de Noordsvaarder en de Boschplaat behoren.³ De regels van gebiedsbescherming gelden niet alleen binnen aangewezen Natura2000-gebieden, maar zijn ook van toepassing op activiteiten die buiten een Natura2000-gebied plaatsvinden, maar binnen het N2000 gebied effecten hebben op de binnen het gebied te beschermen waarden. Dit kan bijvoorbeeld gelden voor evenementen, die net buiten de grens van een N2000-gebied worden georganiseerd, maar waarvan de versturende effecten (geluid, licht) binnen het gebied waarneembaar zijn. Soms reikt deze 'externe werking' zelfs tot aan activiteiten die op de vaste wal plaatsvinden. Denk aan de gevolgen van stikstofdepositie.

Vergunningplicht

Het organiseren van een evenement kan nadelige gevolgen hebben voor de instandhoudingsdoelen voor soorten, of habitats. Daarom geldt een vergunningplicht. Vergunningplicht geldt sinds januari 2020 alleen nog voor het realiseren van een 'project dat niet direct verband houdt met of nodig is voor het beheer van een Natura 2000-gebied, maar afzonderlijk of in combinatie met andere plannen of projecten significante gevolgen kan hebben voor een Natura 2000-gebied'. De vóór deze datum bestaande vergunningplicht voor

1

https://www.natura2000.nl/sites/default/files/gebieden_aanwijzing_en_archief/004/n2k_004_db_hvn_duinen_terschelling.pdf

2

https://www.natura2000.nl/sites/default/files/gebieden_aanwijzing_en_archief/007/n2k_007_db_hvn_noordzeekustzone.pdf

3

https://www.natura2000.nl/sites/default/files/gebieden_aanwijzing_en_archief/001/n2k_001_db_hvn_waddenzee.pdf

'andere handelingen' is met de inwerkingtreding van de Spoedwet Aanpak Stikstof (Staatsblad 2019, 518) vervallen. Volgens de wetgever zijn er voldoende alternatieve instrumenten in de Wnb waarmee een dreigende verslechtering van de natuurwaarden kan worden voorkomen. Denk daarbij bijvoorbeeld de aanschrijvingsbevoegdheid geregeld in artikel 2.4 van de Wnb. Ook daarmee kan aan de verplichtingen voortvloeiend uit artikel 6, lid 2 van de Habitatrichtlijn worden voldaan, aldus de toelichting op de wet. Een 'preventieve toetsing op verslechtering' via een vergunningplicht voor activiteiten, als evenementen, vervalt hiermee voor een deel, in ieder geval voor kleinere evenementen die niet als 'project' worden aangemerkt. Met het te loor gaan van deze wettelijke preventieve toets komt naar onze mening wel meer gewicht toe aan de rol van de gebiedsbeheerder en de privaatrechtelijke toestemming die de natuurbeheerder voor het organiseren van evenementen geeft. Op deze problematiek (en de mogelijke gevolgen ervan voor SBB) komen wij verderop in het rapport terug.

Of een vergunning voor het houden van een evenement moet worden aangevraagd en of die kan worden verleend is een vraag die moet worden beantwoord door het bevoegd gezag, het College van GS van Fryslân. Het is aan de initiatiefnemer om deze vraag beantwoord te krijgen.

Beheerplan N2000

Ingevolge art. 2.3, eerste lid, Wnb geldt een verplichting om voor elk Natura 2000-gebied in Nederland een zogenaamd beheerplan op te stellen. Het beheerplan heeft een centrale functie bij de bescherming en verbetering van de staat van instandhouding van Natura 2000-gebieden. Het beheerplan biedt de mogelijkheid om onder verantwoordelijkheid van één bevoegd gezag te komen tot een samenhangende, doelmatige en doeltreffende aanpak voor een gebied. Voor zover noodzakelijk zijn de beheerplannen Waddenzee, Noordzeekustzone en Duinen Terschelling op elkaar afgestemd. De belangrijkste voor ons thema relevante regels zijn te vinden in het Beheerplan Duinen Terschelling.⁴ In dit beheerplan heeft een belangrijke beoordeling van bestaand gebruik plaatsgevonden, waaronder recreatieve activiteiten. Een belangrijk aspect van het beheerplan is dat het wordt gebruikt om goede beslissingen te nemen als er vergunningen voor activiteiten in en om het gebied worden aangevraagd. Dit geldt vooral voor nieuwe – niet in het beheerplan beoordeelde -initiatieven en wijzigingen van bestaande activiteiten. Relevant is verder dat geconcludeerd wordt dat op het Noordzeestrand van de eilandstaart een toenemende verstoring van foerageergebieden, hoogwatervluchtplaatsen en broedbiotopen van strandbroeders plaatsvindt en dat daarvoor mitigerende maatregelen moeten worden getroffen.⁵ Dit kan relevant zijn bij het nemen van besluiten door SBB over het al dan niet toestaan van evenementen op potentiële broedlocaties van deze vogels.

Soortenbescherming

De soortenbescherming onder de Wet natuurbescherming is geregeld in hoofdstuk 3 van deze wet. Dit hoofdstuk geldt op het gehele eiland Terschelling, dus ook in de dorpen en in de polders. De Wet maakt onderscheid in een beschermingsregiem voor vogels (art. 3.1 Wnb), strikt beschermde soorten (art. 3.8 Wnb) en overige soorten (3.10 Wnb). Er gelden verbodsbepalingen voor het opzettelijk vangen en doden van soorten. Ook hun rust en verblijfplaatsen (nesten) mogen niet worden beschadigd, vernield of ongeschikt gemaakt. Het verstoren van vogels, en strikt beschermde soorten is verboden, met de aantekening dat dit verbod voor vogels pas geldt indien verstoring kan leiden tot wezenlijke invloed op de staat van instandhouding. Dit zou, bijvoorbeeld, aan de orde kunnen zijn voor de al genoemde strandbroeders. Voor nationaal beschermde diersoorten (bijlage A bij de wet) geldt bovendien in het geheel geen verbod op 'opzettelijk verstoren'. Van de verboden kan onder strikte voorwaarden een ontheffing worden verkregen van het bevoegd gezag, andermaal het College van GS van de provincie Fryslân. Relevant is nog dat voor Rode Lijstsoorten slechts de bescherming van de zorgplicht geldt, voor zover deze niet tevens vermeld zijn als 'beschermde soort', vallend onder een wettelijk verbod.

⁴ https://www.bij12.nl/assets/004_beheerplan-terschelling_def_22022017.pdf p. 8.

⁵ P. 211, beheerplan.

Ook jacht, beheer en schadebestrijding zijn in dit hoofdstuk geregeld. We verwachten dat jagers bij het uitvoeren van hun activiteiten voldoende afstand zullen houden van evenementen vanuit veiligheidsoverwegingen en weidelijkheid. Deze problematiek blijft hier dan ook verder buiten beschouwing.

Houtopstanden

De bescherming van houtopstanden geldt op grond van hoofdstuk 4 van de Wnb. Deze bescherming houdt in dat er een kapverbod geldt, dat voorgenomen kap moet worden gemeld bij het bevoegd gezag (College van GS van de provincie Fryslân) en dat in beginsel een herplantplicht wordt opgelegd. Het dunnen van houtopstanden valt niet onder dit kapverbod. In de provinciale verordening Wet natuurbescherming wordt dit wettelijke hoofdstuk verder uitgewerkt. Wij gaan er van uit dat ten behoeve van evenementen geen kap van houtopstanden zal plaatsvinden. Dit aspect blijft verder buiten beschouwing.

Handreiking Wet natuurbescherming voor gemeenten Fryslân

De provincie Fryslân heeft in 2018 een Handreiking Wet natuurbescherming voor gemeenten gepubliceerd.⁶ Deze handreiking Wet natuurbescherming geeft informatie over vergunning en ontheffingplicht en de verplichtingen bij melding van houtkap. In de handreiking is vermeld dat voor het organiseren van evenementen mogelijk een vergunning / ontheffing Wet natuurbescherming noodzakelijk is. Tevens biedt de handreiking een handvat voor gemeentes bij de toetsing van aanvragen voor een omgevingsvergunning en de mogelijke effecten op natuur (aanhaakplicht, zie verder onder 4.). Daarnaast biedt deze handreiking een achtergronddocument met de belangrijkste aspecten van de wet en schetst deze de verantwoordelijkheden van de gemeente daarbij. De handreiking is echter inmiddels verouderd en geeft mede daardoor deels onjuiste informatie.

2. Provinciale verordening Wet natuurbescherming

De Wet natuurbescherming draagt Provinciale Staten in een aantal gevallen op om aanvullende regels te stellen en geeft in een aantal gevallen de mogelijkheid tot het stellen van nadere regels. Dit is ook in de provincie Fryslân gebeurd. Deze regels gelden binnen geheel Fryslân. Ze hebben echter weinig van doen met het reguleren van evenementen. Wel geldt een voor een beperkt aantal soorten een vrijstelling van de wettelijke verboden m.b.t. soortenbescherming voor een beperkt aantal soorten bij de uitvoering van werkzaamheden in het kader van natuurbeheer, bosbouw of onderhoud van landschappelijke waarden.⁷

3. Provinciale beleidsregels stikstoftoetsing

Sinds februari zijn de beleidsregels intern en extern salderen stikstof bij de provincie Fryslân in werking getreden.⁸ Feitelijk komen deze regels neer op een verbijzondering van de wijze waarop de gevolgen van stikstofdepositie op Natura 2000-gebieden worden beoordeeld, in het kader van de vergunningverlening gebiedsbescherming Natura 2000. De gevolgen van stikstofdepositie zijn ook voor de natuur op Terschelling belastend. Veel habitattypes zijn gevoelig voor de gevolgen van stikstofdepositie. De regulering van de gevolgen van stikstofdepositie is echter een landelijke aangelegenheid, waarbij ook de mogelijke gevolgen van cumulatieve stikstofbelasting moeten worden betrokken. Deze taak is daarom een exclusieve overheidstaak voor het bevoegd gezag, die betrokken wordt bij de vergunningverlening, indien wordt vastgesteld dat een project mogelijk significante gevolgen voor een instandhoudingsdoelstelling kan hebben. Niet goed valt in te zien dat SBB bij het verlenen van privaatrechtelijke toestemming voor een activiteit als een evenement ook de mogelijke gevolgen van mogelijke extra stikstofdepositie zou moeten betrekken. Het verwijzen naar de van toepassing zijnde publiekrechtelijke kaders lijkt ons daarbij voldoende.

4. Bestemmingsplan en omgevingsvergunning afwijken bestemmingsplan

Op de terreinen die in beheer zijn bij Staatsbosbeheer rust voor een groot gedeelte de bestemming natuur. Voor het gebruik van gronden of bouwwerken in strijd met de in het bestemmingsplan neergelegde

⁶ https://www.fryslan.fr/leidsthemas/wet-natuurbescherming_3532/

⁷ Artikel 5.1. Verordening Wet natuurbescherming Fryslân 2017.

⁸ https://www.fryslan.fr/home/nieuws_3166/item/beleidsregels-stikstof-treden-op-1-februari-in-werking_20951.html

bestemming is een omgevingsvergunning vereist. Het verlenen van een dergelijke omgevingsvergunning is een bevoegdheid van het college van burgemeester en wethouders van Terschelling. Onder het huidige planologische regiem ligt het dus voor de hand dat voor ieder evenement in de natuurgebieden op Terschelling toestemming zal moeten worden gegeven voor het afwijken van het bestemmingsplan. Toetsing voor de gemeente behelst een afweging in het kader van een goede ruimtelijke ordening, waarbij niet primair maar hooguit nevenschikkend naar invloed op natuurwaarden wordt gekeken.

Indien sprake is van een evenement waarbij mogelijk tevens sprake is van een vergunningplicht / ontheffingplicht in het kader van de Wet natuurbescherming dan kunnen zich in grote lijnen drie situaties voordoen:

A. Er is geen vergunning of ontheffing op grond van deze wet noodzakelijk, want er is geen significant negatief effect, of overtreding van een verbodsbepaling voor soorten.

Uitgaande van deze situatie worden de gebiedsbescherming N2000 en de algemene soortenbescherming afzonderlijk besproken.

A1. Gebiedsbescherming

Als het bevoegd gezag voor de Wnb concludeert dat *geen* sprake is van een 'project' met mogelijk significante gevolgen voor beschermde natuurwaarden dan geldt *geen* vergunningplicht N2000. Er is *geen* verplichting voor een initiatiefnemer om dit vooraf bij het bevoegd gezag te verifiëren. Een evenement dat de natuurwaarden wel kan verslechteren, maar niet leidt tot significante aantasting, mag zonder vergunning doorgaan. De provincie zou wel kunnen ingrijpen door het treffen van 'passende maatregelen' en kan deze eventueel ook preventief opleggen. Bij het treffen van 'passende maatregelen' is echter geen sprake van een 'aanhaakverplichting' (vvgb). De gemeente kan de omgevingsvergunning voor het 'strijdig gebruik met het bestemmingsplan' in deze situatie verlenen. Dit kan via de zogenaamde reguliere (korte) procedure. Het feit dat op voorhand geen formeel besluit van de provincie vereist is, wil nog niet zeggen dat er geen effect op natuurwaarden te verwachten is. Denk bijvoorbeeld aan met zekerheid niet significant negatieve effecten, maar wel beperkt negatieve effecten op instandhoudingsdoelen.

A2. Soortenbescherming

Als uit onderzoek blijkt dat geen overtreding van een verbodsbepaling voor beschermde soorten wordt verwacht, dan geldt ook voor soortenbescherming geen 'aanhaakverplichting'. Ook vanuit dit perspectief kan de gemeente dan de omgevingsvergunning voor het 'strijdig gebruik met het bestemmingsplan' verlenen via de reguliere procedure. Ook in deze situatie is niet gegarandeerd dat er in het geheel geen negatief effect op soorten zal zijn, bijvoorbeeld niet significante verstoring van vogels, die in beginsel niet verboden is.

B. Er is wel een significant negatief gevolg in de zin van de Wnb voor beschermde natuurwaarden N2000 of een overtreding van een verbodsbepaling van te beschermen soorten te verwachten.

In deze situatie kunnen zich procedureel twee gevallen voordoen, hieronder omschreven als de situatie onder B1 (aparte Wnb toestemming) en B.2 (de 'aanhaak' bij de Omgevingsvergunning).

B.1. In de meeste gevallen zal in deze situatie afzonderlijk een aanvraag voor een vergunning c.q. ontheffing worden ingediend bij GS van de provincie Fryslân. De af te geven toestemming moet dan binnen maximaal 20 weken worden verleend. Van de los van de Wnb toestemming door de gemeente verleende Omgevingsvergunning mag pas gebruik worden gemaakt als de toestemming voor de natuurwetgeving is verleend. Afhankelijk van de aard van de effecten mag het bevoegd gezag voor de natuurwetgeving alleen voorwaarden en beperkingen opleggen die samenhangen met de uitgevoerde toetsing. Daarom is er net als in de situatie omschreven onder A ruimte voor aanvullende regulering van de bescherming van natuurwaarden.

B.2. Wanneer activiteiten in een natuurgebied plaats vinden waarvoor niet al op voorhand een vergunning en zo nodig ontheffing op grond van de Wet Natuurbescherming is aangevraagd, is alsnog een verklaring

van geen bedenkingen van het bevoegd gezag voor de natuurwetgeving (GS van de provincie Fryslân) nodig. De verklaring van geen bedenkingen is in beginsel een vergunning of ontheffing Wnb in een ander wettelijk jasje. In de verklaring van geen bedenkingen (vvgb) beoordeelt de provincie de gevolgen voor de beschermde natuurwaarden op dezelfde wijze als bij het verlenen van een reguliere vergunning / ontheffing. De doorlooptijd voor een dergelijke verklaring is maximaal 8 weken. Uit de Wet algemene bepalingen omgevingsrecht vloeit voort dat in een dergelijk geval niet de reguliere voorbereidingsprocedure, maar de uitgebreide openbare voorbereidingsprocedure moet worden gevolgd voor het verlenen van deze omgevingsvergunning. Deze bedraagt in beginsel zes maanden. Zonder verklaring van geen bedenkingen kan door het college van burgemeester en wethouders geen omgevingsvergunning worden verleend. Net als onder A. worden niet alle mogelijke negatieve gevolgen voor natuurwaarden door de vvgb geregeld en blijft er dus ruimte voor aanvullende regulering.

Deelconclusie

Aan de privaatrechtelijke toestemming van SBB komt in al deze gevallen extra betekenis toe, omdat daarmee in zekere zin door het stellen van voorwaarden natuurwaarden ook preventief kunnen worden beschermd, buiten de beperkingen van het wettelijk beschermingskader om. Daarmee kan verslechtering of verstoring nog beter worden voorkomen, of beperkt en wordt mede invulling gegeven aan de zorgplicht. Tevens kan SBB er desgewenst voor kiezen het bevoegd gezag te waarschuwen dat een evenement wordt georganiseerd waarvoor mogelijk geen vergunningplicht N2000 geldt, maar waarvoor wel 'passende maatregelen' zouden moeten worden getroffen.

5. Algemene Plaatselijke Verordening / evenementenbeleid / geluidhinder

De evenementenvergunning is een Algemene Plaatselijke Verordening (hierna: APV) vergunning en een bevoegdheid van het bestuursorgaan de 'burgemeester'. De APV geldt op het gehele grondgebied van de gemeente. De aanvraag wordt getoetst op aspecten van openbare orde, overlast, verkeersveiligheid, zedelijkheid en gezondheidsrisico's en milieuaspecten (afval, lozen van afvalwater, geluid etc.). Bij grote evenementen (categorie C) vraagt de gemeente over deze aspecten aan onder andere de politie en de Veiligheidsregio Fryslân de gebruikelijke adviezen.

Ander belangrijk aspect is de regulering van geluidhinder. Het is op grond van artikel 4.6 van de APV verboden buiten een inrichting in de zin van de Wet milieubeheer of van het Besluit op een zodanige wijze toestellen of geluidsapparaten in werking te hebben of handelingen te verrichten dat voor een omwonende of voor de omgeving geluidhinder wordt veroorzaakt. Het college van burgemeester en wethouders kan van het verbod ontheffing verlenen. Deze bepaling kan worden gekenschetst als een vangnetbepaling om geluidhinder te voorkomen of te beperken, voor incidentele of onvoorziene situaties die geluidhinder geven.⁹

De meeste gemeenten hebben een evenementenbeleid opgesteld waarin (ook voor het aspect geluid) beleidsregels zijn opgesteld. De gemeente Terschelling kent geen evenementenbeleid, noch een vastgestelde visie. Er is dus (nog) geen toetsingskader bestuurlijk vastgesteld waarbij de wenselijkheid van een evenement een afwegingscriterium is.¹⁰ Op Terschelling is verder ook onduidelijkheid rond de toepassing van de ontheffingverlening bij geluid: welk beschermingsniveau de gemeente wil geven aan m.n. recreatiewoningen? Op dit moment is ook onduidelijk of en zo ja op welke wijze rekening moet worden gehouden met de aanwijzing van een groot deel van Terschelling als stiltegebied in de Provinciale Milieuverordening (zie: hieronder).

6. Integraal veiligheidsplan Terschelling 2019-2022/ vervoersplan / calamiteitenplan

Gemeenten hebben met veel veiligheidsvraagstukken te maken, van woonoverlast en jeugdcriminaliteit tot verkeersveiligheid, huiselijk geweld en ondermijnende criminaliteit. Effectieve inzet op het veiligheidsdomein

⁹ <https://www.infomil.nl/onderwerpen/geluid/regelgeving/lokale-regelgeving/algemene/#h3f7c38bc-d5ed-436b-a92d-a7b2ecccc2c3>

¹⁰ Gemeente Terschelling, Evaluatie vergunningverlening Eilan festival, 26 november 2019, p. 3.

vereist keuzes - keuzes over prioriteiten, instrumenten en samenwerking met veiligheidspartners. Evenementen, zeker grootschalige kunnen behoorlijke veiligheidsrisico's opleveren. Taak voor gemeente om juiste voorschriften op te stellen en aan de organisatoren om zich daaraan te houden. Er is geen veiligheidsbeleid op Terschelling behalve het integraal veiligheidsplan wat geen concrete normstelling bevat. Wel wordt om adviezen gevraagd van de politie en de Veiligheidsregio Fryslân. De Uitwerking van veiligheidsbeleid is aangekondigd (evenementenvisie).

7. Provinciale milieuverordening (stiltegebieden, grondwaterbescherming)

Op 1 maart 1993 is de Wet milieubeheer in werking getreden. Daarmee ontstond ingevolge artikel 1.2 van deze wet voor de provincies de verplichting een verordening ter bescherming van het milieu vast te stellen. Artikel 1.2 noemt een aantal onderwerpen waarvoor regels kunnen en soms ook moeten worden gesteld. Tot de verplichte onderdelen die in de milieuverordening (verder te noemen: PMV) moeten worden opgenomen behoren het aanwijzen van stilte- en grondwaterbeschermingsgebieden en het opnemen van beschermingsregels die gelden binnen deze gebieden. Verder geldt vanaf 2006 op grond van de Wet bodembescherming de verplichting om regels op te nemen om ingezetenen te betrekken bij de uitvoering van onderzoek en sanering van de bodem.

A. Stiltegebied

In een stiltegebied zijn in beginsel alleen geluiden toegestaan die bij het instandhouden en gebruiken van het gebied, zoals het geluid van trekkers, een melkmachine of kettingzagen (bosbouw). In de PMV van Fryslân is de bescherming van stiltegebieden als volgt vormgegeven: Gebieden waarvoor regels gelden ter voorkoming of beperking van geluidhinder (waaronder samengevat alle natuurgebieden op Terschelling) zijn die gebieden die als zodanig zijn aangewezen in bijlage 1 en die zijn aangegeven op de bij deze verordening behorende kaarten (art. 4.1 PMV). Het is op grond van artikel 4.2 PMV verboden in een stiltegebied de in artikel 4.3 PMV aangewezen toestellen te gebruiken. Dit zijn o.a. muziekinstrumenten, geluidsapparatuur en omroepinstallaties. Volgens artikel 4.4 PMV zijn de in het eerste en tweede lid van artikel 4.2 vervatte verboden niet van toepassing op recreatieve en culturele activiteiten die plaatsvinden op het strandgedeelte van een eilandgemeente met een eigen vastgesteld strandbeleid. Op grond van artikel 4.5 PMV kunnen Gedeputeerde staten ontheffing verlenen van de in het eerste en tweede lid, van artikel 4.2 vervatte verboden. Momenteel ontbreken beleidsregels voor het afgeven van een ontheffing voor het stiltegebied. Er zijn geen duidelijke criteria.

In dit verband moet worden geconstateerd dat in beginsel verboden gelden voor het toepassen van muziekinstrumenten, geluidsapparatuur en omroepinstallaties binnen stiltegebieden. GS van de provincie kunnen weliswaar ontheffing verlenen van de verboden, maar criteria ontbreken. Daaruit volgt dat feitelijk een verbod geldt op het toepassen van (in ieder geval) versterkte muziek, nu deze niet kunnen gelden als 'gebiedseigen geluid'.

Voor Terschelling hebben wij geen specifiek strandbeleid kunnen vinden, waaruit zou blijken dat recreatieve en culturele evenementen op het strand niet onder het verbod zouden vallen. Mocht een dergelijk beleid wel zijn vastgelegd dan zouden wij op voorhand nog willen wijzen op mogelijke strijdigheid van een dergelijke regeling met het beheerplan N2000, nu met name voor strandbroeders extra maatregelen zouden moeten worden getroffen voor behoud of verbetering van de staat van instandhouding.

Verder geldt, onder andere voor het festival Oeral, dat gebruik maken van versterkt geluid binnen het stiltegebied in beginsel illegaal is, maar al jaren plaatsvindt. Maar dit is ook onverkort aan de orde voor andere, meer incidentele evenementen. Het is dus van belang dat hiervoor een oplossing komt.

B. Milieubeschermingsgebied

Naast een stiltegebied kan een grondwaterbeschermingsgebied worden aangewezen als milieubeschermingsgebied, zo is bepaald in artikel 5.2 van de PMV. In deze gebieden gelden regels ter bescherming van de kwaliteit van het grondwater met het oog op de waterwinning. Ook op Terschelling zijn grondwaterbeschermingsgebieden, n.l. het waterwingebied in de duinen. Ieder die weet of redelijkerwijs kan

vermoeden dat door zijn handelen of nalaten in een milieubeschermingsgebied het bijzondere belang met oog waarop het gebied als beschermingsgebied is aangewezen, kan worden geschaad, is verplicht dergelijk handelen achterwege te laten. Dit geldt niet voor zover dat ingevolge deze verordening uitdrukkelijk is toegestaan. Het organiseren van een evenement zal in beginsel zelden tot een dergelijk gevolg kunnen leiden als er niet wordt gegraven, of schadelijke stoffen worden achtergelaten, of geloosd. Bij gebruik van generatoren, foodtrucks of brandstofgebruik en opslag kunnen uiteraard extra voorwaarden worden gesteld ter bescherming van de bodem in de gebruiksovereenkomst.

8. Provinciaal beleid 'criteria ontheffingverlening stiltegebieden'.¹¹

De provincie is gezamenlijk met de FUMO bezig om criteria op te stellen op grond waarvan kan worden afgewogen of ontheffingverlening op grond van de PMV kan worden verleend voor stiltegebieden. Daarbij zal waarschijnlijk ook worden geregeld dat evenementen die buiten het stiltegebied plaatsvinden, maar effect kunnen hebben binnen het stiltegebied ontheffing zullen moeten krijgen. Daarbij is het mogelijk dat voor de 'kern' van de stiltegebieden andere normen (en ontheffingscriteria) zullen gaan gelden dan voor de randen van de stiltegebieden. Er vindt ook afstemming plaats met de gemeente Terschelling en de daar plaatsvindende beleidsontwikkeling rond een evenementenvisie. Ook SBB zal in dit kader waarschijnlijk worden benaderd voor overleg.

9. Gemeentelijke evenementenvisie Terschelling

Terschelling is bezig met het opstellen van een evenementenvisie, grotendeels gebaseerd op/in samenspraak met de actualisatie van het evenementenbeleid van Ameland.

II De rol van SBB als privaatrechtelijke beheerder

In dit hoofdstuk worden de wensen van de beheerder met betrekking tot het willen toestaan van activiteiten in beeld gebracht. Als eigenaar c.q. beheerder van een terrein is SBB in beginsel gerechtigd tot het voeren van een eigen beleid. SBB hoeft in beginsel geen medewerking te verlenen aan het toestaan van (recreatieve) activiteiten, indien haar privaatrechtelijke belangen zich daartegen zouden verzetten. De wettelijke taak van SBB is het beheren en duurzaam tot maatschappelijk nut brengen van de haar toevertrouwde terreinen. Het gaat daarbij feitelijk om 'beschermen', 'benutten' en 'beleven'. Tussen de deelopdrachten tot beschermen, benutten en beleven kan onderling een spanning zitten die ook bij het recente evenement 'dancefestival' Eilân tot uitdrukking lijkt te zijn gekomen, althans in de ogen van een aantal eilanders. Het gaat daarbij vooral over de vraag of een 'dancefestival' in een natuurgebied 'passend' is en mag worden 'gefaciliteerd' door een natuurbeherende organisatie.

Het antwoord op die vraag is niet eenduidig, maar mede afhankelijk van het beleid en de taakstelling van de betreffende natuurbeheerder. Hiernaast is de privaatrechtelijke betrekking die de natuurbeheerder tot de gronden heeft van belang. Als (privaatrechtelijk) eigenaar / beheerder van gronden moet SBB zich ook als verantwoord eigenaar gedragen, daarbij in redelijkheid rekening houdend met belangen van haar 'buren' (overheden en andere bewoners). Daarbij is tevens van belang dat meer dan 80% van de gronden op Terschelling onder het beheer van SBB valt.

De vraag of een festival 'passend' is binnen een door SBB beheerd natuurgebied is primair een vraag die door SBB mag worden beantwoord. Het staat haar vrij om een keus te maken en te motiveren waarom zulks al dan niet het geval zou zijn. Daarbij geldt dat van een organisatie als SBB mag worden verwacht dat ze haar besluit baseert op een zorgvuldige afweging en kan voorzien van een voldoende draagkrachtige redenering, waarbij wordt ingegaan op het effect op 'beschermen, benutten en beleven' van de betrokken locaties. Ook mag worden verwacht dat SBB bij haar keuze de belangen van haar 'buren' betreft. Daarbij zal ze ook aandacht besteden aan in hoeverre het verlenen van toestemming voor een evenement zal leiden tot onaanvaardbare hinder voor omwonenden. De ondergrens daarbij is dat SBB haar burens geen

¹¹ Mededelingen van een betrokken beleidsmedewerker van de provincie Fryslân, d.d. 4 maart 2020.

onrechtmatige hinder mag toebrengen.¹² Aan de andere kant geldt dat een zekere mate van overlast (zeker als die incidenteel is) door de burens van SBB moet worden geaccepteerd, als onderdeel van het samenleven in een gemeenschap.

Hoe beoordeelt SBB initiatieven?

Vraag is dus hoe SBB tot een afweging komt over het al dan niet toestaan van evenementen op haar grondgebied, ten behoeve van deze afweging heeft SBB Terschelling een beleid gemaakt. Om voldoende zicht te krijgen op de handelswijze van SBB bij het verlenen van toestemming voor evenementen zijn een aantal vragen aan medewerkers van SBB Terschelling gesteld en is de beantwoording van deze vragen mede richtinggevend voor de conclusies binnen dit hoofdstuk. Het Interviewverslag is bijlage bij deze notitie.¹³

SBB maakt gebruik van een zogenaamde zoneringskaart met een toelichting en een toetsingskader activiteiten.¹⁴ In de 'recreatiezoneringskaart' en de 'stippenkaart activiteiten' worden locaties aangegeven waarin in meerdere of mindere mate ruimte is voor recreatief medegebruik, aangegeven in zones. Bij de bepaling van die zones is rekening gehouden met de aard van de er zich bevindende natuurwaarden. Binnen de zones zijn locaties benoemd waarin in meerdere of mindere mate intensieve of belastende evenementen kunnen plaatsvinden. De recreatieve zoneringskaart sluit qua indeling aan bij ook door de overheid gehanteerde indeling van Terschelling voor de bepaling van kwetsbare natuur (N2000 beheerplan). Noordvaarder en Boschplaat zijn in beginsel strikt gereserveerd voor kwetsbare natuurwaarden en aldaar worden in beginsel geen evenementen toegestaan, of op een specifieke locatie, onder strikte voorwaarden. Op het middendeel van het eiland is meer mogelijk, waarbij voor de geschiktheid expliciet is gekeken naar de reeds bestaande verstoring / belasting en gebruik. De zoneringskaart is tot stand gekomen door intensief overleg en er is rekening gehouden met verschillende disciplines (beheer, ecologie, publiek). Steeds is aangegeven dat de kaart en toelichting niet bepalend zijn voor de keuze of een evenement in beginsel doorgang zou kunnen vinden, of niet. Uiteindelijk beslist een medewerker (veelal een boswachter) of op de gewenste locatie een door een initiatiefnemer gewenste activiteit zou kunnen plaatsvinden. Er is dus ruimte voor maatwerk.

Met initiatiefnemers wordt uiteindelijk een gebruiksovereenkomst gesloten waarmee het gebruik wordt gereguleerd en voorwaarden aan gebruik, inrichting en oplevering worden gesteld. Gebruiker is onder andere verplicht hinder voor omwonenden te voorkomen, althans te beperken. De gebruiksovereenkomst wordt individueel toegeschreven naar de locatie en het voorgenomen gebruik. Verder wordt in de gebruiksovereenkomst bepaald dat voorafgaand aan de ingebruikneming het terrein en de directe omgeving op de aanwezigheid van kwetsbare soorten wordt geïnventariseerd door SBB. Aanwijzingen van de boswachter voor eventuele maatregelen dienen te worden opgevolgd. Gebruiker dient de maatregelen ter bescherming van flora en fauna na te leven en (aanvullende) aanwijzingen ter bescherming van flora en fauna van SBB op te volgen. Ook kan op deze wijze rekening worden gehouden met specifieke omstandigheden als een plotselinge weersverandering, die aanvullende beperkingen in de overeenkomst vereisen. Omdat deze toestemming kort voor de uitvoering van de activiteit wordt gegeven bestaat de mogelijkheid om in te spelen op veranderende omstandigheden. Publiekrechtelijke voorschriften zijn vaak ruim van te voren opgesteld en kennen in die zin minder flexibiliteit. De betrokken ecologisch medewerker kan aldus invloed hebben op de tekst van de gebruiksovereenkomst. Soms worden ook aanvullende mondelinge afspraken gemaakt met initiatiefnemers. De ervaring leert dat daar soms nadelen aan kleven. Er wordt daarom naar gestreefd om aanvullende afspraken in ieder geval schriftelijk vast te leggen en met betrokkenen te delen (b.v. via e-mail). In voorkomende gevallen kunnen sancties in de overeenkomst

¹² In een aantal arresten heeft de Hoge Raad aangegeven dat de vraag of er sprake is van het toebrengen van onrechtmatige hinder afhangt van de aard, de ernst en de duur van de hinder en de daardoor veroorzaakte schade in verband met de verdere omstandigheden van het geval. Onder de omstandigheden van het geval worden onder andere de plaatselijke omstandigheden geschaard.

¹³ Bijlage 4: Interview medewerkers SBB.

¹⁴ Bijlagen 1A, 1B, 2 en 3 bij dit rapport.

worden opgenomen, bijvoorbeeld indien eisen worden gesteld aan de staat van het terrein na uitvoering van het evenement.

Naast de privaatrechtelijke toestemming is ook veelal een publiekrechtelijke toestemming vereist. Ook daarbij wordt SBB betrokken, soms actief, soms passief. Voor grotere evenementen vindt vaak vooroverleg plaats tussen gemeente, provincie en SBB. De gemeente heeft (nog) geen evenementenbeleid en laat toestemmingverlening op grond van de APV vaak afhangen van de vraag of SBB het evenement aanvaardbaar acht. De gemeente beoordeelt vervolgens of het evenement kan doorgaan vanuit het perspectief van veiligheid en openbare orde. Dat legt een zekere druk op SBB, omdat de kans bestaat dat SBB wordt verweten 'spelbreker' te zijn.

Van SBB mag worden verwacht dat ze haar rol in deze gesprekken met overheden vormgeeft op basis van haar doel van beheren en duurzaam tot maatschappelijk nut brengen van haar terreinen. Dit betekent niet dat van haar verwacht kan worden actief mee te denken in het vormgeven van evenementen van derden. SBB heeft een eigen verantwoordelijkheid en een kader waarmee ze over de toelaatbaarheid oordeelt. Er is een zekere vermenging van de rol van SBB bij publiekrechtelijke vergunningverlening en als privaatrechtelijke toestemmingverlener. Daarbij is ze vanuit haar rol als natuurbeheerder het meest verwant met de rol die de provincie vervult bij de toetsing van de aanvaardbaarheid van een evenement in het kader van de natuurwetgeving. SBB wordt door de provincie betrokken op grond van inhoudelijke kennis en deskundigheid en lokale kennis rond het voorkomen en beheer van natuurwaarden op Terschelling. SBB kan zich beperken tot het leveren van inhoudelijk deskundig commentaar op inhoudelijke vragen die haar worden voorgelegd.

Vragen over openbare orde en veiligheid liggen verder verwijderd van de primaire rol van SBB. Die afweging moet eigenstandig door de gemeente worden gemaakt, waarbij SBB indien zij privaatrechtelijke toestemmingverlening verleent, deze kaders zal meewegen en waar mogelijk zal moeten faciliteren.

III Conclusies en aanbevelingen

In dit hoofdstuk zal de hoofdvraag worden beantwoord naar de volledigheid en juistheid van de door SBB gehanteerde recreatieve zonering op Terschelling, vanuit haar rol als eigenaar/beheerder. Het rapport zal worden afgesloten met een conclusie en aanbevelingen. Dit hoofdstuk is mede gebaseerd op een analyse van de feitelijke gang van zaken bij toestemmingverlening voor evenementen, zoals aangegeven door medewerkers van SBB.

Conclusies

U heeft ons gevraagd een onderzoek uit te voeren naar de volledigheid en juistheid van de door Staatsbosbeheer (verder: SBB) gehanteerde recreatieve zonering op Terschelling.

In beginsel hanteert SBB naar ons oordeel een toereikend en volledig kader, waarin op voorhand is nagedacht over de mogelijkheden voor het organiseren van kleinschalige activiteiten, of evenementen van grotere omvang. In dit kader is mede rekening gehouden met Natura2000, belangen van derden en wordt gewezen op de noodzaak van het beschikken over publiekrechtelijke toestemmingen. Maatwerk blijft mogelijk om in individuele gevallen af te kunnen wijken van eventueel gedane toezeggingen op grond van specifieke omstandigheden. Er wordt vastgelegd welke locaties op welk moment worden gebruikt en er is een maximum gesteld aan gebruikmaken van aangewezen locaties. Er is een 'cumulatieboekhouding'. Het hanteren van gebruiksovereenkomsten maakt het mogelijk om tot in een zeker detail te regelen dat een evenement zich binnen bepaalde spelregels afspeelt. De werkwijze van SBB komt ons daarmee zorgvuldig voor.

SBB neemt haar rol als beheerder van een van de grootste kwetsbare natuurgebieden serieus, ook bij toestemmingverlening voor evenementen. Ze beoordeelt initiatieven aan de hand van vastgesteld zoneringsbeleid, waarbij het publiekrechtelijke Natura 2000 beheerplan mede richting gaf aan de gehanteerde zonering. Het zoneringsbeleid en de toelichting zijn richtinggevend voor het eventuele toestemming verlenen voor een evenement, maar niet doorslaggevend. Er is een kenbare en onderscheidende zonering opgesteld aan de hand van criteria als relatieve kwetsbaarheid van lokale waarden en de omvang en het versturende effect van evenementen. De inschatting van deskundigen bepaalt uiteindelijk of een evenement inpasbaar is binnen het natuurgebied, of niet. Door het gebruik vast te leggen in een overeenkomst kan SBB in voldoende mate sturen op het verloop van een evenement. Daarmee kunnen en worden ook maatwerkvoorschriften vastgelegd waarmee ook rekening wordt gehouden met de belangen van omwonenden.

Relatie met de Wet natuurbescherming en PMV (stiltegebieden)

Veelal zal er voor het uitvoeren van wat grootschaliger activiteiten (evenementen) ook één (of meerdere) toestemming(en) van overheidswege noodzakelijk zijn. Vanuit haar taak en rol is voor SBB vooral de mogelijk vereiste toestemming op grond van de Wnb een belangrijke randvoorwaarde. Dat geldt zowel voor soortenbescherming als voor gebiedsbescherming. Ook lijkt het op grond van de PMV aanwijzen van grote delen van Terschelling als stiltegebied voor SBB relevant. Stilte kan (net als duisternis) als een belangrijke extra waarde worden gezien bij de beleving van natuur als natuur, van welke waarden SBB als natuurbeheerder, in zekere zin, als 'hoeder' kan worden beschouwd.

Volgens de privaatrechtelijke gebruiksovereenkomst van SBB dient de initiatiefnemer ervoor zorg te dragen dat de voor het gebruik noodzakelijke publiekrechtelijke vergunningen worden verkregen. De initiatiefnemer mag pas gebruik maken van de op grond van de overeenkomst verkregen rechten indien hij over alle benodigde publiekrechtelijke vergunningen beschikt. Daarmee maakt SBB het gebruik mogen maken van haar eigen toestemming mede afhankelijk van het al dan niet kunnen voldoen aan publiekrechtelijke voorwaarden. Dat betekent tevens dat niet reeds voor het afsluiten van de overeenkomst duidelijk is dat aan alle publiekrechtelijke voorwaarden kan worden voldaan. Dat kan spanning in de relatie tot derden-belanghebbenden oproepen, indien zou blijken dat SBB wel een gebruiksvergunning heeft verleend terwijl het bevoegd gezag zou besluiten tot het weigeren van een publiekrechtelijke toestemming. Dit zou kunnen worden verholpen door de overeenkomst pas te ondertekenen als de vereiste toestemmingen zijn verleend.

Nader focussend op de Wnb geldt dat voor wat betreft de Wnb een zeker 'gat' in de bescherming van Natura2000 is gevallen door het wegvallen van een 'preventieve toets' voor andere handelingen, in de zin van een vergunningplicht. Recreatieve activiteiten zijn in het verleden veelal aangeduid als 'handelingen'. Evenementen die met zekerheid niet kunnen leiden tot een 'significant effect' dat wil zeggen, een zodanig negatief effect dat daarmee mogelijk een instandhoudingsdoelstelling niet kan worden gehaald, hoeven niet meer preventief te worden vergund. Er kan door het bevoegd gezag worden ingegrepen door 'passende maatregelen' voor te schrijven. Het bevoegd gezag moet dan wel op de hoogte zijn van het voorgenomen evenement en de mogelijke effecten. Er is immers geen verplichting tot het indienen van een aanvraag. Pas als het bevoegd gezag op de hoogte is van evenement en mogelijke effecten kunnen door het bevoegd gezag preventieve voorwaarden of beperkingen worden gesteld. SBB kan in een deel van dat 'gat' springen middels het stellen van aanvullende beperkingen of voorwaarden in de gebruikersovereenkomst, en/of door het informeren van het bevoegd gezag over dergelijke evenementen, waarna het bevoegd gezag een 'aanschrijving' zou kunnen doen.

Een vergelijkbaar 'gat' in de bescherming van soorten kan worden geconstateerd voor de bescherming van Rode Lijstsoorten die niet tevens worden beschermd door een 'wettelijk verbod' op vernieling, beschadiging, plukken of verstoren (b.v. kleine keverorchis). Dit geldt ook voor verstoring van soorten genoemd op bijlage A van de Wet natuurbescherming, waarvoor een verbod op opzettelijk verstoren niet in de wet is opgenomen. Ook het verstoren van vogels is niet verboden, indien die verstoring met zekerheid niet van wezenlijke invloed is op de staat van instandhouding van de verstoorde soort. Ook voor dergelijke soorten kan SBB extra bescherming bieden door de juiste voorwaarden in de gebruiksovereenkomst op te nemen.

Daarom is het belang van de privaatrechtelijke gebruiksovereenkomst van de natuurbeheerder toegenomen in vergelijking met de situatie vóór 1 januari 2020. In deze overeenkomst kunnen (en worden in de praktijk) voorwaarden opgenomen die er juist voor zorgen dat de evenementen op exact de vergunde locatie aan beperkingen worden gebonden die de facto voorkomen dat verslechtering van natuurwaarden optreedt. Ook voor de ontheffing soortenbescherming is relevant dat vlak voor uitvoering van een evenement nog door een ecologisch deskundige van SBB de actuele situatie met betrekking tot beschermde soorten op de locatie wordt gecheckt.

De situatie rond de toepassing van de PMV voor stiltegebieden ligt lastiger. Geconstateerd moet worden dat in beginsel verboden gelden voor het toepassen van muziekinstrumenten, geluidsapparatuur en omroepinstallaties. GS van de provincie kunnen weliswaar ontheffing verlenen van de verboden, maar criteria ontbreken. Daaruit volgt dat feitelijk een verbod geldt op het toepassen van (in ieder geval) versterkte muziek, nu deze niet kunnen gelden als 'gebiedseigen geluid'. Strikt gesproken kan in dergelijke gevallen dus niet worden voldaan aan het door SBB gestelde vereiste van 'het beschikken over alle noodzakelijke publiekrechtelijke toestemmingen'. Aan de andere kant kan dit SBB en de initiatiefnemers niet worden verweten als het bevoegd gezag feitelijk zelf te kort schiet in het kenbaar maken van de noodzakelijke toetsingscriteria en het niet actief handhaven van de door haar gestelde regels. Van SBB mag worden verwacht dat ze bij het stellen van voorwaarden in de gebruiksovereenkomst de belangen van haar 'buren' (omwonenden) betreft. Daarbij zal ze ook aandacht besteden aan in hoeverre het verlenen van toestemming voor een evenement zal leiden tot onaanvaardbare hinder voor omwonenden, of in hoeverre die door het stellen van voorwaarden tot aanvaardbare proporties kan worden beperkt. De lokale omstandigheden kunnen bij die afweging worden betrokken. De ondergrens daarbij is dat SBB haar burenen geen onrechtmatige hinder mag toebrengen. Aan de andere kant geldt dat een zekere mate van overlast (zeker als die incidenteel is) door de burenen van SBB moet worden geaccepteerd, als onderdeel van het samenleven in een gemeenschap.

Aanbevelingen

1. SBB mag als natuurbeheerder / eigenaar een eigen afweging maken of ze toestemming wenst te verlenen voor een evenement op door haar beheerde terreinen, of niet. Zorg ervoor dat SBB vanuit haar doelstellingen goed kan beargumenteren waarom een bepaald evenement toelaatbaar c.q. aanvaardbaar wordt geacht.

2. Geef toestemming nadat het bevoegd gezag voor de natuurwetgeving een besluit heeft genomen. De rol, taak en belangen van SBB als natuurbeheerder op Terschelling zijn van dien aard dat deze kaders in beginsel leidend zijn.
3. SBB kan met haar privaatrechtelijke toestemming materieel invulling geven aan het bewaken van het voorkomen van 'verslechtering' van natuurwaarden door 'cumulatieve, individueel niet –significante handelingen'. Dit kan door het uitvoeren van de ecologische quick scan vlak voor aanvang en door het stellen van voorschriften aan gebruik en oplevering van terreinen en door het bewaken van locaties tegen 'overexploitatie'. In dat verband moet ook het Oerolfestival bij die cumulatieve benutting worden betrokken. Ter plaatse aanwezige Rode Lijstsoorten kunnen ook aanvullend worden beschermd door het stellen van de juiste gebruiksvoorwaarden. Door haar toestemming ook op deze wijze te gebruiken vervult de privaatrechtelijke toestemming een belangrijke aanvullende rol op het publiekrechtelijke natuurbeschermingskader.
4. Het is van belang dat SBB van meet af duidelijk maakt dat bijzondere omstandigheden steeds kunnen maken dat een toestemming op een moment vlak voor het geplande evenement zal plaatsvinden alsnog niet wordt verleend. Denk hierbij aan de gevolgen van plotseling gewijzigde weersomstandigheden, de vestiging van een nest van een zeldzame vogel, of een periode van grote droogte, waardoor te veel risico's ontstaan.
5. SBB moet bij besprekingen met het bevoegd gezag bij voorkeur niet in een rol van actief meedenken in het mogelijk maken c.q. vormgeven van een evenement komen, maar kan inhoudelijk en deskundig commentaar geven bij plannen van anderen. Daarbij is de zorg voor behoud van natuurwaarden het primaire doel van de inbreng van SBB.
6. Leg voorwaarden waaronder toestemming wordt verleend schriftelijk vast, vooral de specifieke aanwijzingen die vanuit de boswachter worden meegegeven en die te maken hebben met de omstandigheden vlak voor aanvang van het evenement.
7. SBB moet redelijkerwijs ook rekening houden met het gevolg van toestemmingverlening voor direct omwonenden. De lokale omstandigheden spelen in die beoordeling mee. Indien op een locatie reeds sprake is van bijvoorbeeld een zekere geluidsbelasting door aanwezigheid van een recreatievoorziening, of lichtverstoring ten gevolge van bestaande verlichting dan mag dat meewegen in de beantwoording van de vraag of een extra belasting aanvaardbaar is voor de belangen waarvoor SBB staat, waaronder ook de belangen van omwonenden. Deze belangen kunnen ook expliciet worden meegewogen in het besluit tot toestemmingverlening, of weigering.

BIJLAGE 4

Samenvattend verslag van interviews met medewerkers SBB Terschelling: 5.1 lid 2 sub e Woo, 5.1 lid 2 sub e Woo 5.1 lid 2 sub e Woo

5.1 lid 2 sub e Woo

Doel zonerings

SBB wil zo veel mogelijk duidelijkheid scheppen vooraf door een Recreatieve zoneringskaart Terschelling te hanteren, met aanvullend en in afstemming daarmee een Activiteitenlocatie-kaart maar wil op voorhand geen activiteiten uitsluiten. De recreatieve zoneringskaart sluit qua indeling aan bij ook door de overheid gehanteerde indeling van Terschelling voor de bepaling van kwetsbare natuur (N2000 beheerplan). Noordvaarder en Boschplaat zijn in beginsel strikt gereserveerd voor kwetsbare natuurwaarden en aldaar worden in beginsel geen evenementen toegestaan, of op een specifieke locatie onder strikte voorwaarden. Op het middendeel van het eiland is meer mogelijk, waarbij voor de geschiktheid expliciet is gekeken naar de reeds bestaande verstoring / belasting en gebruik. Samenvattend betekent dat de zoneringskaart en de Activiteitenkaart met toelichting voor SBB richtinggevend, maar niet doorslaggevend zijn bij de keuze om al dan niet een privaatrechtelijke toestemming te verlenen. Er blijft ruimte voor een maatwerkafweging.

Waarom een beleid voor activiteiten?

De noodzaak om te komen tot deze beleidsbepaling rond evenementen is dat er steeds meer vragen voor het mogen verrichten van bepaalde activiteiten komen, die verschillen van kleinschalig (picnic) tot grootschaliger (bruiloft) tot een groot evenement als Oerol, of Eilan (dancefestival) waarbij meer dan 1000 gasten worden verwacht. Hierbij speelt een rol dat SBB voor zo'n 80% eigenaar / beheerder is van het eiland. Er kan feitelijk niet veel plaatsvinden buiten de gronden van SBB om. Op voorhand de partij zijn die tegen vanalles 'neen' zegt is niet goed voor de verhoudingen op het eiland. SBB wil een open en transparante relatie met zijn omgeving en beseft dat er een noodzaak is voor draagvlak en daar hoort het toestaan van bepaalde activiteiten bij. Niet alleen van activiteiten van 'eilanders' - waar soms bij de omgeving meer begrip voor lijkt te bestaan – maar ook voor initiatieven afkomstig van initiatiefnemers 'van de wal'. SBB wil in beginsel geen onderscheid maken tussen 'eilanderinitiatieven' en 'initiatieven van elders' als een initiatiefnemer aan de normen kan voldoen. SBB moet in zekere zin ook verdienen aan activiteiten. Daarbij zal ze marktconform opereren. Dat betekent dat voor grotere evenementen ook een aanzienlijk tarief in rekening moet worden gebracht. Deze inkomsten zijn op hun beurt weer relevant voor het bekostigen van het (natuur)beheer.

Invulling van Activiteitenkaart

De Activiteitenkaart, waarbij plekken zijn aangewezen binnen een recreatieve zoneringskaart, maakt duidelijk welke activiteit binnen welk gebied zou moeten kunnen worden toegestaan. Het meertje van Hee is in beginsel de enige locatie waar een grootschaliger evenement kan plaatsvinden buiten Oerol om. Voordat SBB toestemming gaf voor het dance-evenement Eilan vonden hier al optredens van o.a. Hessel en Bert Visscher plaats, met versterkt geluid, kunstlicht en hoge bezoekersaantallen. De specifieke kenmerken van de locatie bepalen dat te beschermen natuurwaarden een gering effect zullen ondervinden van deze activiteiten. Dan nog wordt niet op voorhand toestemming verleend, maar pas na uitvoering van een Quick scan (zie hieronder).

De Activiteitenkaart bestaat uit een aantal 'stippen' van plekken waar onder bepaalde voorwaarden en condities recreatieve activiteiten mogelijk zijn. Deze zijn bepaald op basis van 'expert judgment'. Indien een initiatiefnemer gebruik wil maken van een bepaalde plek dan moet dat vooraf bij SBB worden gemeld.

SBB legt in een gebruikersovereenkomst de voorwaarden vast waaronder de activiteit mag plaatsvinden. In die gebruikersovereenkomst worden voor de betreffende activiteit en locatie ook maatwerkvoorschriften op detailniveau opgenomen. Die borgen dat met de specifieke lokale omstandigheden rekening wordt gehouden. Deze zijn vaak meer in detail dan de voorschriften uit mogelijk publiekrechtelijke toestemmingen en zijn daarmee in zekere zin een 'plus' op de wettelijke natuurbescherming. Van de locaties op de Activiteitenkaart wordt per locatie jaarrond bijgehouden op welke datum welke activiteit heeft plaatsgevonden, waarbij voor een aantal locaties ook een maximum is vastgelegd.

Quick Scan en gebruiksovereenkomst

Om adequaat rekening te houden met de invloed van de toe te stane activiteit op natuurwaarden wordt door SBB kort (maximaal 3 dagen voor) de uitvoering nog een zogenaamde Quick Scan van de locatie uitgevoerd door een ecologisch geschoolde medewerker. Ook kan op deze wijze rekening worden gehouden met specifieke omstandigheden als een plotselinge weersverandering, die aanvullende beperkingen in de overeenkomst vereisen. Omdat deze toestemming kort voor de uitvoering van de activiteit wordt gegeven bestaat de mogelijkheid om in te spelen op veranderende omstandigheden. Publiekrechtelijke voorschriften zijn vaak ruim van te voren opgesteld en kennen in die zin minder flexibiliteit. De betrokken ecologisch medewerker kan aldus invloed hebben op de tekst van de gebruiksovereenkomst. Soms worden ook aanvullende mondelinge afspraken gemaakt met initiatiefnemers. De ervaring leert dat daar soms nadelen aan kleven. Er wordt daarom naar gestreefd om aanvullende afspraken in ieder geval schriftelijk vast te leggen en met betrokkenen te delen (bv via e-mail). In voorkomende gevallen kunnen sancties in de overeenkomst worden opgenomen, bijvoorbeeld indien eisen worden gesteld aan de staat van het terrein na uitvoering van het evenement.

Oerol

Voor Oerol geldt een ander locatiebeleid, dat wel is afgestemd met de Activiteitenkaart, maar voor de Oerollocaties is een speciale ecologische toetsing van potentiële locaties op voorhand gemaakt. Jaarlijks vindt afstemming over de gebruikslocaties van dat jaar plaats en wordt aanvullend maatwerk in de zin van een ecologische beoordeling gemaakt. Van belang is dat dit tijdig in gang wordt gezet, ook i.v.m. benodigde overheidstoestemmingen. Er is sprake van een zekere overlap van locaties met de Activiteitenkaart. Dit is ook niet onlogisch. Tijdens Oerol wordt op locaties niets anders toegestaan dan ook op Activiteitenkaart.

Benodigde overheidstoestemmingen

Naast de privaatrechtelijke toestemming is ook veelal een publiekrechtelijke toestemming vereist. Ook daarbij wordt SBB betrokken, soms actief, soms passief. Voor grotere evenementen vindt vaak vooroverleg plaats tussen gemeente, provincie en SBB. De gemeente heeft (nog) geen evenementenbeleid en laat toestemmingverlening op grond van de APV vaak afhangen van de vraag of SBB het evenement aanvaardbaar acht en vanuit het perspectief van veiligheid en openbare orde. Dat legt een zekere druk op SBB. Vaak zal ook een ontheffing/vergunning¹⁵ op grond van de Wet natuurbescherming vereist zijn. Die wordt veelal verleend door GS van de provincie Fryslân. De provincie zal van SBB een oordeel willen of ze kan instemmen met het evenement, niet alleen vanuit het perspectief van eigenaar, maar ook als deskundige natuurbeheerder. Dat betekent al snel dat aan SBB ook een oordeel wordt gevraagd over de inhoud van de in het kader van ontheffing/vergunningverlening vereiste natuurtoetsen (waaronder mogelijk een passende beoordeling N2000).

15 Soms in de vorm van een 'verklaring van geen bedenkingen' bij een omgevingsvergunning.

Vraag is of de uitkomst van de publiekrechtelijke beoordeling mede van belang is voor het al dan niet verlenen van privaatrechtelijke toestemming. Bij een negatief advies ligt privaatrechtelijke toestemmingverlening niet voor de hand. Het moment van privaatrechtelijke toestemmingverlening wisselt per geval. Vaak wordt voor de publiekrechtelijke toestemming al een overeenkomst gesloten, omdat men eerst bij SBB komt informeren of een evenement al dan niet zou kunnen. Die overeenkomst kan later worden aangevuld, of ingevuld, met maatwerk.

Dag allemaal,

Donderdag aanstaande hebben jullie via Teams (link volgt via 5.1 lid 2 sub e Woo) een bespreking. Het lukte niet meer tijdens mijn aanwezigheid, dus 5.1 lid 2 sub e Woo en 5.1 lid 2 sub e Woo zijn er bij. Misschien schuift ook onze juriste nog aan.

Ik stuur jullie bij deze het rapport zoals 5.1 lid 2 sub e Woo vorige week heeft afgerond.

Hij zal bij aanvang van de bijeenkomst een toelichting/presentatie geven van zijn bevindingen, conclusies en adviezen aan Staatsbosbeheer.

Wij hebben er uiteraard al kennis van genomen en ook al over gesproken. De komende 8 weken gaan we concluderen wat we met de adviezen in combi met de bredere actualisatie van de zonering (in tekst en beeld). Tot die tijd is dit rapport nog vertrouwelijk, we willen graag het gehele pakket gereed hebben.

Deze agenda stel ik voor:

1. Opening door 5.1 lid 2 sub e Woo
2. Toelichting 5.1 lid 2 sub e Woo op achtergrond actualisatie en adviesvraag
3. Presentatie 5.1 lid 2 sub e Woo van bevindingen + conclusies + adviezen
4. Aandacht voor wet/regelgeving/beleid/werkwijze provincie in rapport
 - a. Inhoud rapport
 - b. Actualiteit, ontwikkelingen
 - c. Relatie rol provincie en adviezen aan SBB
5. Aandacht voor wet/regelgeving/beleid/werkwijze gemeente in rapport
 - a. Inhoud rapport
 - b. Actualiteit, ontwikkelingen
 - c. Relatie rol gemeente en adviezen aan SBB
6. Aandacht voor wet/regelgeving/beleid/werkwijze provincie in rapport
 - a. Inhoud rapport
 - b. Actualiteit, ontwikkelingen
 - c. Relatie rol FUMO en adviezen aan SBB
7. Tijdsplan / planning
 - a. SBB
 - i. Actualisatie
 - ii. Gesprek met bezwaarmakers, stakeholders, afronding
 - b. Gemeente, Provincie, FUMO
8. Wat verder ter tafel komt

Groet, 5.1 lid 2 sub e Woo

Goedemiddag,

OP donderdag 2 juli stond er een afspraak actualisering recreatieve zonering Staatsbosbeheer. Helaas bleek dit moment niet voor iedereen geschikt te zijn.

Aan de hand van de mail die ik heb rondgestuurd, is dit moment geprikt voor het overleg Actualisering recreatieve zonering Staatsbosbeheer. Het overleg zal plaats vinden via MS Teams.

Aan deze mail heb ik ook het rapport evenementen toegevoegd. Dit rapport is van belang voor dit overleg.

5.1 lid 2 sub e Woo

Van: 5.1 lid 2 sub e Woo
Verzonden: zondag 16 augustus 2020 17:25
Aan: 5.1 lid 2 sub e Woo
Onderwerp: FW: Rapport 2020 def SBB Terschelling 24062020 arceringen.pdf
Bijlagen: Memo nav rapport Boerema.docx

Dag 5.1 lid 2 sub e Woo

Ik was jou vergeten in de geadresseerden. Er volgt straks een uitnodiging, dit is de achtergrond.
 5.1 lid 2 sub e Woo had je al bijgepraat.

5.1 lid 2 sub e Woo

Van: 5.1 lid 2 sub e Woo
Verzonden: donderdag 13 augustus 2020 18:41
Aan: 5.1 lid 2 sub e Woo ; 5.1 lid 2 sub e Woo ; 5.1 lid 2 sub e Woo ; 5.1 lid 2 sub e Woo ; 5.1 lid 2 sub e Woo
Onderwerp: Re: Rapport 2020 def SBB Terschelling 24062020 arceringen.pdf

Dag allen,

In de bijlage de memo van 5.1 lid 2 sub e Woo nav rapport Boerema + inhoudelijke vertaling
 Hieronder de stappen zoals 5.1 lid 2 sub e Woo 5.1 lid 2 sub e Woo en ik die dinsdag besproken hebben.

Intern

1. De opgeleverde rapportage van 5.1 lid 2 sub e Woo moeten we nog met 5.1 lid 2 sub e Woo bespreken, actie 5.1 lid 2 sub e Woo week 17 of week 24 aug
2. Om de adviezen uit te werken in een overeenkomst, algemene voorwaarden dan wel een "voorblad", maken we een afspraak met 5.1 lid 2 sub e Woo 5.1 lid 2 sub e Woo 5.1 lid 2 sub e Woo en 5.1 lid 2 sub e Woo Actie 5.1 lid 2 sub e Woo week 17 of week 24 aug
3. Interne kennisdeling rapport + wat over te nemen, hoe/wie/wat 2^e helft september
 - a. Team Terschelling: 5.1 lid 2 sub e Woo
 - b. Presentatie aan Sylvo 24 aug + keuzes voor volgende aanvraag voorleggen – 5.1 lid 2 sub e Woo en 5.1 lid 2 sub e Woo
 - c. Provinciale eenheid Fryslan dan wel Wadden: 5.1 lid 2 sub e Woo / 5.1 lid 2 sub e Woo via focusteam
 - d. Eventueel landelijk – 5.1 lid 2 sub e Woo of 5.1 lid 2 sub e Woo wanneer zij dat oppakken
4. Verwerken van adviezen in totaalpakket actualisatie

- a. Kaart criteria motivatie stroomschema/werkwijze financiële paragraaf en aangepaste overeenkomst/voorblad – 5.1 lid 2 sub e Woo 1^e week sept in concept gereed, 2^e week sept intern bespreken en punten op de i

Extern

5. Afstemming met Provincie, gemeente, FUMO en ons

- a. Bijeenkomst met presentatie 5.1 lid 2 sub e Woo heeft plaats gevonden. Goed ontvangen: vervolgspraak is de bedoeling.
- i. 5.1 lid 2 sub e Woo neemt deze week/17 aug contact op met het gezelschap en doet suggestie dat voor het vervolg initiatief bij provincie (immers, voor ons is het huiswerk af): planning vervolgspraak 2^e 3^e week september
 - ii. Partijen willen financiële bijdrage doen voor advies. Opdrachtgeverschap blijft bij Staatsbosbeheer. Welke titel? Wat ontvangen zij? Of ontvangen zij zelf een advies van 5.1 lid 2 sub e Woo op basis van zijn analyse? 5.1 lid 2 sub e Woo en 5.1 lid 2 sub e Woo overleggen dit.
 - iii. Wij sturen het rapport ook formeel op naar de 3 partijen en attenderen gemeente en provincie op de conclusies mbt hiaten publiekrechtelijk
 1. 5.1 lid 2 sub e Woo meldt dit 5.1 lid 2 sub e Woo en 5.1 lid 2 sub e Woo en 5.1 lid 2 sub e Woo
 2. 5.1 lid 2 sub e Woo maakt begeleidende brief week 17 aug
- b. De opgemerkte hiaten zijn nog niet ingevuld, zoals stiltegebied.
- i. De vraag is wat wij met dat hiaat doen in het verwerken in de actualisatie van de zonering en beleid. IN de begeleidende brief aan gemeente, Provincie en FUMO vragen wij invulling/geven van duidelijkheid

6. Afstemming met bezwaarmakers conform toezeggingen

- a. Analyse brede afspraken – 5.1 lid 2 sub e Woo en 5.1 lid 2 sub e Woo
- b. 5.1 lid 2 sub e Woo doet week 17 aug datumvoorstel **2^e helft sept** + agenda op kantoor
- i. 5.1 lid 2 sub e Woo doet presentatie
 - ii. Wij geven aan wat we met adviezen gaan doen
 - iii. Inzicht in concept actualisatie + proces alg communicatie
 - iv. Overige vragen / afspraken van vorige keer
 - v. Uiteraard zal het ook gaan over wat we gaan doen met aanvraag Eilan: voorbereiden op basis van laatste stand van zaken
- c. Gezien toezeggingen van de RvT en Sylvo dit ook pro-actief met hen communiceren (proces en inhoud)

7. Se Afstemming met brede omgeving. Brede communicatie

- a. Algemene boodschap + route; dit werken 5.1 lid 2 sub e Woo en 5.1 lid 2 sub e Woo uit – 1^e week sept gereed

8. Ondertussen loopt er een nieuwe aanvraag bij de provincie voor sept 2021 met 12.000 bezoekers voor Eilan, zoals wij begrijpen

- i. 5.1 lid 2 sub e Woo is contactpersoon voor provincie en gemeente
 1. 5.1 lid 2 sub e Woo formuleert een aantal voorbehouden die wij nu maken op basis van de beschikbare informatie.
 2. 5.1 lid 2 sub e Woo geeft aan dat voor deze beoordeling duidelijkheid over de hiaten van het rapport 5.1 lid 2 sub e Woo nodig is
- ii. Wij – 5.1 lid 2 sub e Woo - communiceren met aanvrager dat wij publiekrechtelijke beoordeling afwachten en geen toestemming op voorhand/met voorbehoud verlenen
- iii. Wij moeten ons intern beraden op hoe we beoordeling van toename in aantal willen doen **actie** 5.1 lid 2 sub e Woo

5.1 lid 2 sub e Woo en ik pakken morgen / maandag / dinsdag de acties op.
Ik plan een voortgangsmoment in.

5.1 lid 2 sub e Woo

Van: 5.1 lid 2 sub e Woo <5.1 lid 2 sub e Woo@staatsbosbeheer.nl>

Datum: vrijdag 3 juli 2020 om 12:11

Aan: 5.1 lid 2 sub e Woo <5.1 lid 2 sub e Woo@staatsbosbeheer.nl>, 5.1 lid 2 sub e Woo <5.1 lid 2 sub e Woo@staatsbosbeheer.nl>, 5.1 lid 2 sub e Woo <5.1 lid 2 sub e Woo@staatsbosbeheer.nl>, 5.1 lid 2 sub e Woo <5.1 lid 2 sub e Woo@staatsbosbeheer.nl>, 5.1 lid 2 sub e Woo <5.1 lid 2 sub e Woo@staatsbosbeheer.nl>

Onderwerp: Rapport 2020 def SBB Terschelling 24062020 arceringen.pdf

Dag allen,

Ik heb het nieuwe stuk van 5.1 lid 2 sub e Woo doorgenomen.

Het gesprek met hem (door 5.1 lid 2 sub e Woo en mij) heeft een aantal verbeteringen/verhelderingen in de tekst opgeleverd. En een aantal impliciete conclusies en aanbevelingen in de eerste hoofdstukken staan nu expliciet in het laatste hoofdstuk.

Ook de opmerking van 5.1 lid 2 sub e Woo dat 5.1 lid 2 sub e Woo zelf een paar verdergaande adviezen doet – en dat het aan SBB is om daar wat mee te doen – is helderder verwoord. Ik heb voor jullie de passages waarin tekstuele veranderingen zijn gedaan gearceerd en opmerking bij gemaakt. Verder heb ik de passages die de gemeente en provincie / FUMP betreffen en waar omissies worden opgemerkt gearceerd.

Ik stuur zo meteen een ongearceerde versie naar de gemeente, provincie en FUMO voor bespreking volgende week.

5.1 lid 2 sub e Woo wil jij ook aanschrijven?

Deze agenda stel ik voor:

1. Opening door 5.1 lid 2 sub e Woo
2. Toelichting 5.1 lid 2 sub e Woo op achtergrond actualisatie en adviesvraag
3. Presentatie 5.1 lid 2 sub e Woo van bevindingen + conclusies + adviezen
4. Aandacht voor wet/regelgeving/beleid/werkwijze provincie in rapport
 - a. Inhoud rapport
 - b. Actualiteit, ontwikkelingen
 - c. Relatie rol provincie en adviezen aan SBB
5. Aandacht voor wet/regelgeving/beleid/werkwijze gemeente in rapport
 - a. Inhoud rapport
 - b. Actualiteit, ontwikkelingen

- c. Relatie rol gemeente en adviezen aan SBB
- 6. Aandacht voor wet/regelgeving/beleid/werkwijze provincie in rapport
 - a. Inhoud rapport
 - b. Actualiteit, ontwikkelingen
 - c. Relatie rol FUMO en adviezen aan SBB
- 7. Tijdsplanning / planning
 - a. SBB
 - i. Actualisatie
 - ii. Gesprek met bezwaarmakers, stakeholders, afronding
 - b. Gemeente, Provincie, FUMO
- 8. Wat verder ter tafel komt

Vervolg bezwaarmakers:

NB uit de brief van Sylvo aan de groep bezwaarmakers staat expliciet dat we met hen een vervolgggesprek hebben over de concept actualisatie. Dat maakt dat we onderstaande planning en volgorde iets anders moeten doen dan zoals 2 weken geleden besproken.

Om de deadlines te halen en dit zorgvuldig te doen vraagt een inspanning de komende weken met het komen en gaan van mensen.

Om dit goed te kunnen doen, is het fijn wanneer dit prioriteit krijgt. En in geval van vakantie van de een, overgedragen wordt om te bewaken.

5.1 lid 2 sub e Woo werkt volgende week nog, zij zal met 5.1 lid 2 sub e Woo en 5.1 lid 2 sub e Woo al vast een eerste slag maken voor 2 c en 2d.

5.1 lid 2 sub e Woo ik probeer jou nog even te bellen vandaag of maandag

Stappen:

1. Juni: Afronden rapport door 5.1 lid 2 sub e Woo gedaan
2. Juni – medio juli: Intern: wat doen we met de rapport en de adviezen?
 - a. 5.1 lid 2 sub e Woo maakt notitie met wat we doen (inhoudelijk + procesmatig) met bevindingen, conclusies en adviezen 5.1 lid 2 sub e Woo en 5.1 lid 2 sub e Woo en eigen leerpunten + zorgt voor interne bespreking met mensen in deze mailwisseling
 - i. Mn aandacht voor adviezen over
 1. “gat” in de wetgeving
 2. zorgplicht
 3. en onze verplichting jegens burens

NB TOEVOEGING: met name het hiaat in de invulling van stiltegebied zorgt ook voor onduidelijkheid voor toestaan activiteiten door ons: wij kunnen niet zeggen dat het kan, want publiekrechtelijk is dit NIET zo, zie opmerkingen
 - b. Interne kennissessie voor team Terschelling (aanvulling met teamleiders A en V?) – HIER OOK 5.1 lid 2 sub e Woo VOOR UITNODIGEN
 - c. Vertaling van adviezen naar nieuwe documenten (kaart, onderbouwing etc) + maken: 5.1 lid 2 sub e Woo
 - d. Communicatiestappen bedenken en doen
 - i. 5.1 lid 2 sub e Woo en 5.1 lid 2 sub e Woo werken ideeën vanmorgen uit: geplande eerste actie begin sept
 - ii. 5.1 lid 2 sub e Woo communiceert met 5.1 lid 2 sub e Woo gedaan
 - iii. NB vervolgoverleg met bezwaarmakers over concept actualisatie

3. Eind juni - juli: Informeren en bespreken rapport met Provincie, gemeente en FUMO: staat gepland volgende week, 9 juli: 5.1 lid 2 sub e Woo maak jij verslag?
 - a. doel is dat zij bekend zijn met de inhoud, mn ook passages over nog bestaande hiaten in hun onderdelen
 - b. bespreken wat wij met adviezen doen en waar dit mogelijk andere werkwijze met zich meebrengt voor de toekomst
4. medio juli of eind aug/begin sept: Vervolg met de gemeente (5.1 lid 2 sub e Woo en 5.1 lid 2 sub e Woo 5.1 lid 2 sub e Woo over
 - a. 1 loketfunctie op procesniveau
 - b. Stand van zaken gemeente evenementenvisie

Na het gesprek met 5.1 lid 2 sub e Woo komende vrijdag kunnen we concreter bovenstaande afspraken inplannen.

Idee is dat we dit voor de zomervakantie begint voor deze en gene we de inhoud verwerkt hebben en er geen losse eindjes meer zijn.

5.1 lid 2 sub e Woo

Memo



Datum: 7-7-2020
 Van: 5.1 lid 2 sub e Woo
 Aan: 5.1 lid 2 sub e Woo 5.1 lid 2 sub e Woo 5.1 lid 2 sub e Woo 5.1 lid 2 sub e Woo 5.1 lid 2 sub e Woo 5.1 lid 2 sub e Woo

5.1 lid 2 sub e Woo 5.1 lid 2 sub e Woo

Onderwerp: Aanpassingen handelingskader toestemmingen naar aanleiding van rapport Boerema en Brink

Inleiding

Op Terschelling werken we voor toestemmingen voor recreatief georganiseerd terreingebruik door derden met een 'handelingskader toestemmingen terreingebruik', gecombineerd met een 'zoneringskaart' en een 'stippenkaart voor evenementen en activiteiten'.

Een onafhankelijk juridisch bureau heeft de publiekrechtelijke wetgeving op het gebied van toestemming- en vergunningverlening op dit gebied uiteengezet, de genoemde beleidsstukken en de handelwijze van het team op Terschelling bekeken en geanalyseerd, met daaruit volgende een aantal conclusies en aanbevelingen en dit verwerkt in een rapport.

De aanleiding voor deze analyse was het vanwege rechtswege niet doorgaan van een evenement, overigens niet afgelast door onjuist handelen van Staatsbosbeheer, en de daaruit voortgekomen gesprekken met bezwaarmakers. Bovendien is de Wnb vanaf 1 januari 2020 gewijzigd, wat ook een aanleiding is om de handelwijze en de stukken te herijken.

In deze memo geef ik de conclusies en aanbevelingen uit het rapport in het kort weer, mijn voorstel hoe deze te interpreteren en te verwerken in ons beleid en onze handelwijze, en welke acties hiervoor nodig zijn.

A. Conclusies en aanbevelingen; B. Interpretatie en verwerking; C. Acties

1. Hoofdpijnen:

- A. De zoneringskader is op hoofdlijnen een correct kader met een juiste handelingswijze.
- B. Verbeterpunt op dit vlak zit hem in het registreren van de plaatsgevonden activiteiten in 1 document. Nu gebeurt dat dmv de Staatsbosbeheer Terschelling evenementenagenda, dat kan beter. Ook Oerol moet meegenomen worden in deze registratie. Dit staat niet genoemd in het rapport, maar is mijn eigen aanvulling.
- C. Team Terschelling maakt een exceldocument (sjabloon) aan om zaken in te registreren en gaat dit bijhouden 5.1 lid 2 sub e Woo 5.1 lid 2 sub e Woo

2. Vastleggen van afspraken:

- A.** Door gebruik vast te leggen in een overeenkomst kan Staatsbosbeheer sturen en kunnen er maatwerkvoorschriften worden gehanteerd. Dit is van belang voor zowel natuur als ook voor het beperken van overlast voor aanwonenden. Dit gaat dus goed op de manier zoals Staatsbosbeheer nu te werk gaat.
- B.** Sommige detailafspraken worden nu niet in de overeenkomst opgenomen, maar later schriftelijk of mondeling afgesproken. Dit kan beter al in de overeenkomst worden gevat onder

een kopje 'detailafspraken terreingebruik en – inrichting'. Indien er toch op een later moment nog afspraken worden gemaakt, bijvoorbeeld naar aanleiding van de quickscan, dient de aanvrager deze afspraken zelf op de mail te zetten en dient de behandelend Staatsbosbeheerder deze afspraken per mail te bevestigen en de mail te archiveren. Deze 'afspraken procedure' moet beschreven worden in de gebruiksovereenkomst.

- C. Een standaardpassage opnemen in de gebruiksovereenkomst; (team IGG), afspraken vastleggen, bevestigen en archiveren (behandelend Staatsbosbeheerder)

3. Overeenkomst aangaan:

- A. Staatsbosbeheer gaat veelal al een overeenkomst aan voordat benodigde vergunningen binnen zijn en verwijst naar bevoegde gezagen voor de vergunningen en ontheffingen. Dit kan verwarrend werken, omdat het lijkt alsof Staatsbosbeheer eigenlijk al akkoord is, terwijl we dat ook laten hangen van de publiekrechtelijke toestemmingen. Handiger is het om pas een gebruiksovereenkomst te tekenen nadat de publiekrechtelijke vergunningen zijn verkregen.
- B. De voors en tegens van het vooraf tekenen (voordat de publiekrechtelijke vergunningen en ontheffingen zijn verkregen) van een overeenkomst moeten we helder inzichtelijk hebben. Daarna nemen we een besluit over het moment van tekenen van een overeenkomst. We moeten er in ieder geval voor zorgen dat er geen onduidelijkheid kan bestaan over de status van de toestemming van Staatsbosbeheer, namelijk eentje die altijd ondergeschikt is aan de publiekrechtelijke vergunningen en ontheffingen.
- C. Overleg plannen met boswachters en juriste om dit helder te krijgen. Keuze daarin maken. Evt extra tekst opnemen in gebruiksovereenkomst.

4. 'Gat' in bescherming N2000 na wetsaanpassing:

- A. Doordat niet meer alle activiteiten, die niet beschreven staan in het N2000 beheerplan als 'bestaand gebruik', een natuurtoets (preventieve toets) moeten laten doen, kan het zijn dat de N2000 natuurwaarden niet meer afdoende worden beschermd bij wet. Staatsbosbeheer zou als natuurbeheerder en vanuit de zorgplicht zoals beschreven in de Wet natuurbeheer in dit gat kunnen springen door a. aanvullende maatregelen eisen middels de gebruiksovereenkomst en een verplichte quickscan per te gebruiken locatie te blijven hanteren en b. het bevoegd gezag (provincie Fryslan) te attenderen op activiteiten en evenementen waarvan Staatsbosbeheer denkt dat het goed is als er 'passende maatregelen' worden voorgeschreven door het bevoegd gezag, de provincie.
- B. a. aanvullende maatregelen voorschrijven in de gebruiksovereenkomst en een verplichte quickscan per locatie hanteren: dat doen we al, zie punt 2. Hierin moeten we extra aandacht hebben voor rode lijstsoorten en soorten die in bijlage A van de Wet Natuurbescherming worden genoemd. b. Het bevoegd gezag informeren zodat er 'passende maatregelen' kunnen worden voorgeschreven: Tot voor 1 januari bekeken we of iets bestaand gebruik was of niet, en als het dat niet was dan verwezen we door naar de provincie. Het is goed om samen met de provincie nieuwe kaders vast te stellen wanneer een activiteit of evenement gemeld wordt. Vervolgens is dit een criterium wat we kunnen hanteren bij de overweging of iets aan het bevoegd gezag gemeld moet worden.
- C. Kaders vast stellen met provincie: team Terschelling met afdeling vergunningverlening van de provincie.

5. De provinciale milieuverordening:

- A. De regels rondom de stiltegebieden zijn lastig aangezien er geen criteria zijn geformuleerd door de provincie Fryslan waaraan een ontheffing op de milieuverordening moet voldoen. Staatsbosbeheer zou deze criteria ook op moeten nemen in het handelingskader, maar dat kan nu dus niet.
- B. zo lang er geen criteria zijn vastgesteld waaraan een ontheffing moet voldoen, is in theorie iedere ontheffing aan te vechten. We moeten in onze criteria bij het handelingskader expliciet

benoemen dat in beginsel versterkt geluid niet mogelijk is, enkel als er een ontheffing van de provincie is, is het toegestaan. Op die manier verwijzen we hiervoor duidelijk naar het bevoegd gezag in dezen.

- C. Team Terschelling moet deze passage verwerken in het handelingskader.
6. Passende activiteit of evenement:
- A. De gemeente heeft nog geen evenementenbeleid, waarin is opgenomen of iets passen is op het eiland. Die rol moet Staatsbosbeheer niet gaan invullen. Wel zou het een meerwaarde zijn als in een overwegingskader van Staatsbosbeheer duidelijk staat beschreven wanneer iets passend is, in de ogen van het team Terschelling, en waarom.
- B. Het is goed om deze afweging ook in de gebruiksovereenkomst te noemen.
- C. Team Terschelling levert het afwegingskader aan, en een passage die als artikel in de gebruiksovereenkomst kan worden opgenomen. Team IGG past voegt dit toe aan de overeenkomst. Bij individuele aanvragen moet dit afwegingskader voor die specifieke situatie ingevuld worden.
7. Burenbelangen:
- A. Door in de gebruiksovereenkomst de aanvrager hierop te wijzen en te stellen dat overlast zo veel mogelijk dient te worden voorkomen, voldoet Staatsbosbeheer aan de plicht omtrent goed nabuurschap.
- B. Voor dit thema is de handelwijze zoals die nu wordt gehanteerd voldoende.
- C. -
8. Quickscans en afspraken wijzigen onder invloed van natuur:
- A. De quickscans zoals deze worden gedaan zijn van groot belang om de doelstellingen van Staatsbosbeheer goed te kunnen waarborgen en om de afspraken te toetsen aan de actuele natuurwaarden. Deze moeten blijven. In de gebruiksovereenkomst staat een passage dat aanwijzingen van de boswachter opgevolgd moeten worden: dit is ook van belang in dezen.
- B. De quickscans moeten genoemd worden in de gebruiksovereenkomst, en gekoppeld worden aan het artikel waarin staat dat aanwijzingen van Staatsbosbeheer medewerkers dienen te worden opgevolgd.
- C. Gebruikersovereenkomst hierin aanpassen. Team IGG.
9. Voortraject en besprekingen:
- A. Staatsbosbeheer moet zich in de voorbesprekingen houden aan haar rol: het geven van feitelijke informatie over het gebied en de natuurwaarden. De zorg voor de natuurwaarden is de primaire rol. Reageer enkel op plannen van derden, en ga niet meedenken.
- B. Dit is een duidelijk advies wat integraal kan worden overgenomen. Dit moet tekstueel een plek krijgen in het handelingskader. Meedenken kan pas dan aan de orde zij als alle andere zaken geregeld zijn.
- C. Team Terschelling moet dit opnemen in de beschrijving van het handelingskader.
10. Stikstof:
- A. Staatsbosbeheer is niet het bevoegd gezag en hoeft hierover geen uitspraak te doen of dit te betrekken in de overeenkomst. Een verwijzing naar het bevoegd gezag volstaat.
- B. Het is goed als er in de gebruiksovereenkomst ook expliciet de regelgeving rondom stikstofdepositie en het bevoegd gezag daaromtrent worden genoemd.
- C. Team IGG moet dit aanpassen in de gebruikersovereenkomst.

Memo



Datum: 9-4-2020
 Van: 5.1 lid 2 sub e Woo
 Aan: 5.1 lid 2 sub e Woo
 Onderwerp: rapport 5.1 lid

Overall advies:

Aan 5.1 lid 2 sub e Woo is gevraagd om onderzoek uit te voeren naar de volledigheid en juistheid van de door Staatsbosbeheer gehanteerde recreatieve zonering op Terschelling. Het is namelijk belangrijk om te weten welke randvoorwaarden door publiekrechtelijke wet- en regelgeving worden gesteld in elke in de kaart onderscheiden (medegebruiks) zone. Hoewel de toetsing aan veel wet- en regelgeving strikt genomen niet de taak van Staatsbosbeheer is, wil Staatsbosbeheer een analyse op voorhand om te weten welke activiteiten op basis van de geldende wet- en regelgeving niet mogelijk zijn, of slechts onder bepaalde voorwaarden. Staatsbosbeheer wil strijdigheid van haar interne beleid met wet- en regelgeving aan de voorzijde zoveel mogelijk voorkomen. Als immers al duidelijk is dat een bepaald soort activiteit absoluut niet mogelijk is omdat geen publiekrechtelijke toestemming kan worden verleend dan behoeft de recreatieve zonering voor een dergelijke activiteit niet te worden gehanteerd.

Art. 5.2 Woo

Art. 5.2 Woo

Art. 5.2 Woo

Of je herdefinieert de gestelde vraag tot het onderzoeken welke activiteiten op basis van de geldende wet – en regelgeving mogelijk zijn en advies op welke manier de natuurwaarden op Terschelling verder te beschermen zijn.

Art. 5.2 Woo

Art. 5.2 Woo

In je mail heb je ook nog een aantal concrete vragen gesteld, hieronder een reactie:

Vraag 5.1 lid 2 sub e Woo

In dit stuk wordt toch een aantal keren verwezen naar **de algemene zorgplicht**, ook geldend voor ons. Bijv op pag 3. Maar ook op pag. 7 onder het kopje “deelconclusie”.. “en wordt mede invulling gegeven aan de zorgplicht”. In het licht van ook de brieven van de bezwaarmakers en onze reactie daarop.. is dit congruent met onze beantwoording.

Antwoord 5.1 lid 2 sub e Woo

Ja, onze definitie van zorgplicht is hetzelfde. Vaak willen anderen dat begrip oprekken naar “zorg hebben voor”. Dat is echter wat anders dan zorgplicht. Daarin zit het verschil.

Op pagina 3 staat het volgende: “Daarnaast kent de Wnb een algemene zorgplicht voor het rekening houden met natuurwaarden door een ieder die weet of redelijkerwijs kan vermoeden dat tgv zijn activiteiten – samengevat – natuurwaarden kunnen worden aangetast. Die plicht geldt voor een ieder en is bestuursrechtelijk handhaafbaar”. 5.1 lid 2 sub e Woo refereert hier aan de zorgplicht die is opgenomen in art. 1.11 Wnb waarin staat:

Art. 1.11 Wnb

1. *Een ieder neemt voldoende zorg in acht voor Natura 2000-gebieden, bijzondere nationale natuurgebieden en voor in het wild levende dieren en planten en hun directe leefomgeving.*
2. *De zorg, bedoeld in het eerste lid, houdt in elk geval in dat een ieder die weet of redelijkerwijs kan vermoeden dat door zijn handelen of nalaten nadelige gevolgen kunnen worden veroorzaakt voor een Natura 2000-gebied, een bijzonder nationaal natuurgebied of voor in het wild levende dieren en planten:*
 - a. *dergelijke handelingen achterwege laat, dan wel,*
 - b. *indien dat achterwege laten redelijkerwijs niet kan worden gevergd, de noodzakelijke maatregelen treft om die gevolgen te voorkomen, of*
 - c. *voor zover die gevolgen niet kunnen worden voorkomen, deze zoveel mogelijk beperkt of ongedaan maakt.*
3. *Het eerste lid is niet van toepassing op handelen of nalaten in overeenstemming met het bij of krachtens deze wet of de Visserijwet 1963 bepaalde.*

Deze in art. 1.11 Wnb opgenomen zorgplicht heeft iedereen (zie lid 1: een ieder), dus ook Staatsbosbeheer.

Op pagina 4 schrijft 5.1 lid 2 sub e Woo “Relevant is nog dat voor Rode Lijstsoorten slechts de bescherming van de zorgplicht geldt, voor zover deze niet tevens vermeld zijn als ‘beschermde soort’, vallend onder een wettelijk verbod”. Hiermee bedoelt hij dat de rode lijstsoorten die niet tevens een beschermde soort zijn onder de Wnb alleen maar onder de zorgplicht van art. 1.11 Wnb en geen extra bescherming krijgen in de Wnb.

Op pagina 7 schrijft 5.1 lid 2 sub e Woo “Daarmee kan verslechtering of verstoring nog beter worden voorkomen, of beperkt en wordt mede invulling gegeven aan de zorgplicht.”. Dit schrijft hij in de deelconclusie, waarover ik

hieronder meer zal zeggen. Ook hier bedoelt hij de zorgplicht als bedoeld in art. 1.11 Wnb, maar geeft hij zijn eigen mening over de manier waarop Staatsbosbeheer deze in zou kunnen vullen.

Vraag 5.1 lid 2 sub e Wob

Advies 7, ook terugkomend op pagina 9 namelijk dat van ons verwacht mag worden dat wij de omwonenden betrekken (hetgeen oke is) mbt onaanvaardbare hinder, wij mogen geen onrechtmatige hinder toebrengen. Terwijl ook een zekere mate van overlast moet worden geaccepteerd door de burens als onderdeel van het samenleven. Bij advies 7 staat het ook nadrukkelijker gekoppeld aan geluid en lichtverstooring. Nu doen we aan overleg en inbreng, ook bij de totstandkoming van de zoning. Maar de grote vraag is of en hoe we daarin een goede belangenafweging kunnen maken, welk kader? En ik meende dat we daarvoor (straks) kunnen verwijzen naar evenementenvisie en – beleid van de gemeente. Dus help..

Antwoord 5.1 lid 2 sub e Wob

5.1 lid 2 sub e Wob refereert hier aan het burensrecht. In art. 5:37 BW staat dat je geen onrechtmatige hinder mag toebrengen aan je burens. Hij geeft aan dat de ondergrens de bepalingen art. 5:37 zijn. Daar geeft hij een eigen invulling bij van wat voor afweging moet plaatsvinden. Deze afweging is echter heel casuïstisch. Er is al veel jurisprudentie over wat wel/niet onrechtmatige hinder oplevert en er komt steeds nieuwe jurisprudentie bij.

Art. 5:37 BW

De eigenaar van een erf mag niet in een mate of op een wijze die volgens artikel 162 van Boek 6 onrechtmatig is, aan eigenaars van andere erven hinder toebrengen zoals door het verspreiden van rumoer, trillingen, stank, rook of gassen, door het onthouden van licht of lucht of door het ontnemen van steun.

Er moet bij elk evenement een afweging worden gemaakt wat wel of geen onrechtmatige hinder oplevert aan de burens. Bij een dergelijke afweging moet Staatsbosbeheer zich blijven realiseren dat Staatsbosbeheer geen gewone buurman is, maar een buurman die tevens bestuursorgaan is. Staatsbosbeheer moet zich ook als buurman houden aan de beginselen van behoorlijk bestuur (w.o. zorgvuldigheid, gelijkheid, transparantie).

De grenzen die worden vastgelegd in bijv. de APV of het evenementenbeleid voor wat betreft licht en geluid hoeven niet helemaal samen te vallen met wat een buurman wel/niet moet accepteren aan licht en geluid maar geven wel een goede indicatie.

Opmerking 5.1 lid 2 sub e Wob

Daarnaast wordt dit een Wob opvraagbaar document en wil ik ook graag er zo transparant mee omgaan. Dat betekent niet dat inhoud van de bevindingen anders moet (helemaal niet), maar dat het feitelijk correct moet zijn en niet gekleurd moet zijn door (niet relevante) opvattingen.

Zo heeft 5.1 lid 2 sub e Wob een aantal opmerkingen / feitelijke waarnemingen /opvattingen over de omissies bij gemeente en provincie. Op pagina 9 wordt vermeldt dat activiteiten van Oeral illegaal zijn.

Wat ik er lastig aan vind is dat in een rapport van ons dit staat en straks naar “ons rapport” verwezen wordt.

Verder staat op pag 9 “dat in de ogen van een aantal eilanders”. Dat er een aanleiding zat in Eilan, lijkt me terecht, maar onze aanleiding is breder en niet gekoppeld aan enkele eilanders.

Antwoord 5.1 lid 2 sub e Wob

Het rapport is niet van ons (Staatsbosbeheer) maar een rapport van een door Staatsbosbeheer ingeschakelde “witte jas” die een beperkte opdracht heeft gekregen en daarover zijn professionele mening geeft. Met behulp van dat rapport gaat Staatsbosbeheer vervolgens invulling geven aan zijn taken en bevoegdheden (in dit geval de herijking van de recreatieve zoning op Terschelling).

Art. 5.2 Woo

De vraag die Staatsbosbeheer aan ^{5.1 lid 2 sub e Woo} heeft gesteld is het geven van zijn visie op de juridische aspecten die invloed kunnen hebben op de recreatieve zoneringskaart en niet meer dan dat. ^{Art. 5.2 Woo}

Art. 5.2 Woo

Opmerking ^{5.1 lid 2 sub e Woo}

- Ik mis een advies over wel of niet stikstof beoordelen. Dit doet hij wel op pagina 5 onderaan bij paragraaf 3 (namelijk dat wij dat niet moeten doen) maar het zou goed zijn wanneer dit bij de adviezen ook staat. ^{5.1 lid 2 sub e Woo} eens
- Over de zoneringskaart en het kader: het is toereikend, volledig en we doen het zorgvuldig. Mooi. Hier en daar kleef een kleine maar...
 - o Op pag 12 in de 4e alinea geeft hij aan dat het zoneringsbeleid etc richtinggevend is, maar niet doorslaggevend. Uiteindelijk is de inschatting van deskundigen bepalend. Dat lijkt me goed maar lees het niet expliciet. Ik lees ook hier en daar alsof het wat willekeur is (pag 10 onderaan 3e alinea). ^{5.1 lid 2 sub e Woo} maatwerk heeft altijd een bepaald risico van willekeur in zich, vandaar het advies om de kaart te vergezelen met een beleidstekst. Hoe beter de recreatieve zoneringskaart is, hoe minder maatwerk er nodig is, maar het kan nooit volledig sluitend zijn. De kaart en beleid moeten wel in 90% van de gevallen de juiste uitkomst beelden. Als we er steeds van afwijken dan moeten we de stukken aanpassen.
 - o Ik lees ook op pag 2 2 alinea dat "Hoewel de zoneringskaart met toelichting richtinggevend is... de onderliggende motivering vanuit haar privaatrechtelijke belangen en visie moeilijk af te leiden is. Ook de toelichting is beknopt". Leidt dit nog tot een aanbeveling? Zie aanbeveling onder algemeen om kaart vergezeld doen gaan van een stuk met ons beleid
 - o Op pagina 10 schrijft hij dat "Uiteindelijk beslist een medewerker (veelal boswachter) of..." Hier moet aan toegevoegd worden dat toestemmingverlening in lijn met de mandaatregeling geschiedt. Eens, waarbij ik het als volgt zou verwoorden: de daadwerkelijke toestemming wordt verleend door degene die hier het mandaat voor heeft. Daarnaast in lijn met je bovenstaande punt een besluit van boswachter A of B kan in de praktijk niet teveel van elkaar verschillen
- Ik mis de aanbeveling dat in het geval niet een vergunning nodig is, en wij zelf een zwaardere taak hebben om preventieve maatregelen te stellen, wij de provincie vanuit onze rol kunnen informeren en kunnen vragen of zij "passende maatregelen" nodig vinden en willen opleggen. Dit adviseert hij impliciet op pag 10 onder "deelconclusie": Tevens kan Staatsbosbeheer er desgewenst voor kiezen het bevoegd gezag te waarschuwen dat een evenement plaatsvindt waarvoor geen vergunningplicht

geldt, maar waarvoor wel ‘passende maatregelen” zouden moeten worden getroffen. 5.1 lid 2 sub e Woo

[Redacted text block]

- Niet vooraf een overeenkomst ondertekenen lijkt me goede stap. Vraagt wel om nadenken over hoe we wel inzet plegen en betaald krijgen voor de uren zonder een gebruiksovereenkomst. 5.1 lid 2 sub e Woo dit is een advies van 5.1 lid 2 sub e Woo maar heeft geen juridische basis. Het is een praktisch advies waarover we kunnen discussiëren. Er zijn zowel argumenten voor als tegen een dergelijke procedure.

Tegelijkertijd wil ik ook kijken hoe we niet alleen lessen voor Terschelling maar ook een “leerkader” voor collega’s in den lande kunnen maken. 5.1 lid 2 sub e Woo

[Redacted text block]

Bij deze een korte agenda:

1. Laatste stavaza toelichting 5.1.12.2 sub e Word Zie ook bijlage: 'memo nav rapport..' etc, .
2. Memo per punt doornemen.
3. Interne communicatie
4. Externe communicatie: wat, hoe, wie?
5. Procesafspraken, data en namen en rugnummers.

Hallo allemaal,
Op verzoek van 5110 2 sub e W03 plan ik deze afspraak in.

Toelichting:

In de analyse van Boerema en van den Brink (juridisch adviesbureau) van het handelingskader en de recreatiezonering op Terschelling, naar aanleiding van de bezwaren tegen het festival Eilan, doet het bureau een aantal aanbevelingen ten aanzien van onze gebruiksovereenkomst. In de bijlage de memo die is gemaakt naar aanleiding van het rapport van Boerema en van den Brink.

Graag stellen we met jullie een aantal uitgangspunten op voor een nieuw/anders te maken standaardovereenkomst.

Hierbij het bijbehorende document:

5.1 lid 2 sub e Woo

Van: 5.1 lid 2 sub e Woo <5.1 lid 2 sub e Woo@terschelling.nl>
Verzonden: maandag 4 oktober 2021 08:18
Aan: 5.1 lid 2 sub e Woo
Onderwerp: Concept aanvraag Eilan festival 2022 - Uitnodiging vooroverleg

Goedemorgen,

Hierbij stuur ik u de concept aanvraag voor de evenementenvergunning voor het festival Eilan 2022. Ik wil graag aan u vragen om de aanvraag door te nemen en opmerkingen en andere belangrijke punten te verzamelen. Op **20 oktober 2021 om 14:00 uur** staat het eerste overleg gepland met alle partijen. Tijdens dit gesprek kunt u deze punten naar voren brengen. Mocht u verhinderd zijn op deze dag, dan mag u dit ook naar mij sturen, dan zorg ik dat het bij de organisatie terecht komt. De organisatie zal uw opmerkingen dan verwerken in de officiële aanvraag, die de eerste week van november 2021 bij de gemeente Terschelling zal worden ingediend.

Het gesprek zal plaatsvinden in de raadszaal van de gemeente Terschelling. Mocht u niet aanwezig kunnen zijn, dan hoor ik het graag. De agenda volgt een week van te voren.

1. Via deze link kunnen alle stukken geraadpleegd en gedownload worden: [Externe link](#)

2. Als die methode niet werkt kan via deze link een ZIP bestand gedownload worden met alle stukken: [Externe link](#)

Met vriendelijke groet,

5.1 lid 2 sub e Woo

Medewerker bestuursrecht

5.1 lid 2 sub e Woo [@terschelling.nl](mailto:5.1 lid 2 sub e Woo@terschelling.nl)

Telefoon (0562) 446244

Gemeente Terschelling
Burg. v Heusdenweg 10a
Postbus 14
8880 AA West-
Terschelling



www.terschelling.nl

5.1 lid 2 sub e Woo

Van: 5.1 lid 2 sub e Woo <5.1 lid 2 sub e Woo@terschelling.nl>
Verzonden: vrijdag 8 oktober 2021 15:44
Aan: 5.1 lid 2 sub e Woo
Onderwerp: Wijziging vooroverleg Eilan

Goedemiddag allemaal,

Deze week heb ik u allemaal uitgenodigd voor het eerste vooroverleg t.b.v. het Eilan festival in 2022. Er is besloten om de datum te wijzigen naar **21 oktober om 14:00 uur**. Dit omdat een aantal belangrijke partners op 20 oktober niet aanwezig kunnen zijn. Daarnaast is ook besloten om het vooroverleg **digitaal** te laten plaatsvinden en niet in de raadzaal van de gemeente Terschelling. Dit omdat een aantal belangrijke partners niet fysiek aanwezig kunnen zijn op het eiland. U ontvangt t.z.t. een link voor de Teams vergadering.

Mijn excuses voor de verwarring. Mocht u nog vragen hebben, dan hoor ik het graag!

Met vriendelijke groet,

5.1 lid 2 sub e Woo

Medewerker bestuursrecht

5.1 lid 2 sub e Woo@terschelling.nl

Telefoon (0562) 446244

Gemeente Terschelling

Burg. v Heusdenweg 10a

Postbus 14

8880 AA West-

Terschelling

www.terschelling.nl



Gemeente Terschelling | Postbus 14 | 8880 AA | Burgemeester van Heusdenweg 10A | West-Terschelling | telefoon 0562-446244 | fax 0562-446299 | e-mail gemeente@terschelling.nl | website www.terschelling.nl

5.1 lid 2 sub e Woo

Van: 5.1 lid 2 sub e Woo <5.1 lid 2 sub e Woo@chasingthehihat.nl>
Verzonden: dinsdag 19 oktober 2021 10:40
Aan: 5.1 lid 2 sub e Woo
CC: 5.1 lid 2 sub e Woo 5.1 lid 2 sub e Woo
Onderwerp: Re: Eilan 2022
Bijlagen: 2.2 Op- en afbouw plan eilan 2022.pdf

Dag 5.1 lid 2 sub e Woo

Excuses voor mijn vertraagde reactie. Amsterdam Dance Event leidde tot enige drukte van de week.

Hieronder antwoorden!

On Tue, Oct 12, 2021 at 11:46:02, 5.1 lid 2 sub e Woo 5.1 lid 2 sub e Woo <5.1 lid 2 sub e Woo@staatsbosbeheer.nl> wrote:

Goedemorgen 5.1 lid 2 sub e Woo

Ik heb het stokje over genomen van 5.1 lid 2 sub e Woo als het gaat om evenementen in onze terreinen, dus vanaf heden ben ik bij Staatsbosbeheer het aanspreekpunt voor Eilan. Helaas kan ik er de 21 e niet bij zijn en neemt collega 5.1 lid 2 sub e Woo op dat moment de honneurs waar. Op voorhand heb ik wel alvast een aantal vragen:

- In de "wandelgangen" heb ik vernomen dat er al vanaf medio augustus zal worden opgebouwd? Hierbij attendeer ik jullie op onze afspraken dat er een week van te voren en tot 4 dagen na het festival gebruik gemaakt mag worden van ons terrein voor de op-en afbouw. Er wordt namelijk, bij goed weer, tot ver in September, recreatief gebruik gemaakt van het Duinmeer, het is niet wenselijk dat dit voor zo'n lange periode elkaar kruist.

In de omgevingsvergunning is een ruimte marge genomen zodat het besluit ook werkt als het festival om welke reden dan ook verschuift. Zie bijgaand het op- en afbouwplan wat in de concept evenementenvergunning is meegenomen - die is leidend

- Uit de stukken maak ik op dat het festival hoofdzakelijk op camping de Kooi plaats vind, dit wordt naar mijn idee niet duidelijk gecommuniceerd? Is dit een bewuste keuze?

Er is ten opzichte van 2019 wel een aanpassing gedaan dat het grootste podium naar de parkeerplaats van Kooi beweegt. Echter is er nog steeds programma aan het duinmeer en in het bos - de focus is dus wel degelijk iets verschoven maar 'hoofdzakelijk op de kooi' zou ik het niet verwoorden.

- En ik begrijp dat er geen rekening wordt gehouden met het geldende rook- en stookverbod tot 1 oktober?

Jawel - als er dit verbod geldt zal dit natuurlijk ook voor ons gelden. Er zijn rookzones ingetekend omdat een geheel festival te verbieden te roken logistiek wel erg lastig wordt. Middels deze zones wordt een compromis voorgesteld, maar hier kunnen we nog over in gesprek gaan. De vorige poging was dit compromis aanvaardbaar

- Wij vinden het heel belangrijk dat het publiek niet uitwaaiert het duin in. Naast het omheinen/afzetten van het terrein, ben ik benieuwd hoe jullie dit gewaarborgd hebben?

Er zijn beveiligers met een functie 'mobiel team' (zie inzetschema) dit zijn 12 beveiligers die kunnen worden ingezet voor het handhaven van rust in het duin. We zullen inzetten op excessen, dus grote groepen. Kleine groepen mensen zijn niet te onderscheiden van recreanten die daar mogen komen.

Tot zover, in afwachting van je reactie,



Met vriendelijke groeten,

5.1 lid 2 sub e Woo | 5.1 lid 2 sub e Woo

Boswachter publiek / BOA

T 5.1 lid 2 sub e Woo | M 5.1 lid 2 sub e Woo

Staatsbosbeheer Terschelling | Longway 28 | 8881 CM West-Terschelling |

www.staatsbosbeheer.nl/terschelling

bezoek ons weblog: <https://www.boswachtersblog.nl/terschelling>

en facebook: www.facebook.com/staatsbosbeheerwadden

Disclaimer [Nederlands](#) [English](#)



Op- en afbouwplanning eilân 2022

Openingstijden Festivalterrein

Donderdag 15-09-2022	12:00 – 23:00 uur (alleen camping bezoekers)
Vrijdag 16-09-2022	09:00 – 00:00 uur (Horeca de Kooi tot 02:00 & lokale bardancings tot 03:00 uur)
Zaterdag 17-09-2022	09:00 – 00:00 uur (Horeca de Kooi tot 02:00 & lokale bardancings tot 03:00 uur)
Zondag 18-09-2022	09:00 – 00:00 uur (Horeca de Kooi tot 02:00 & lokale bardancings tot 03:00 uur)
Maandag 19-09-2022	Festivalterrein gesloten, campings sluiten om 12:00 uur

Openingstijden Camping, Glamping & Campers

Opening	Donderdag 15 september 2022 vanaf 12:00 uur
Sluiting	Maandag 19 september 2022 tot 12:00 uur

Planning

Start opbouw	Woensdag 7 september 2022 vanaf 08:00 uur
Eind opbouw	Donderdag 15 september 2022 tot 12:00 uur
Start afbouw	Maandag 19 september 2022 vanaf 08:00 uur (start Area B en C)
Eind afbouw	Vrijdag 23 september tot 16:00 uur

Tijden

Op bovenstaande op- en afbouwdagen wordt er uiterlijk van 7:00 tot 21:00 uur gewerkt. Mocht er na 21:00 uur gewerkt worden betreft dit werkzaamheden waarbij geen geluidsoverlast gemoeid gaan. Dit is nog even onder voorbehoud, dit is namelijk afhankelijk van de mogelijke andere boekingen bij Cupido & De Kooi, waarbij er wel 's nachts afgebouwd zou moeten worden.

Bezoekers

Wanneer er al of nog bezoekers zijn rondom het festivalgebied zullen de werkzaamheden daarop worden afgestemd om zo ten alle tijden de veiligheid van bezoekers en personeel te kunnen waarborgen.

Werkzaamheden die o.a. worden uitgevoerd

Rijplaten plaatsen, constructies plaatsen, podia en decor plaatsen, omheining aanbrengen, veiligheidsvoorwaarden treffen, techniek plaatsen, sanitair en badhuizen plaatsen, foodstands en bars inrichten en alle overige zones inrichten.

Draaiboek

Naar mate de tijd vordert zal er een meer gedetailleerd draaiboek worden opgesteld om zo alle bewegingen tijden op- en afbouw in kaart te brengen. Een eerste versie is al in te zien.

Verkeersondersteuning

We zetten personeel neer welke zich specifiek zullen richten op de verkeersondersteuning. Zij zullen alle bewegingen zo veilig mogelijk laten verlopen.

5.1 lid 2 sub e Woo

Van: 5.1 lid 2 sub e Woo <5.1 lid 2 sub e Woo@terschelling.nl>
Verzonden: maandag 8 november 2021 11:40
Aan: 5.1 lid 2 sub e Woo
CC: 5.1 lid 2 sub e Woo@politie.nl; 5.1 lid 2 sub e Woo 5.1 lid 2 sub e Woo@fryslan.frl; 5.1 lid 2 sub e Woo@fumo.nl; 'evenementen'; 5.1 lid 2 sub e Woo; 5.1 lid 2 sub e Woo@umcgambulancezorg.nl; 5.1 lid 2 sub e Woo bruinsma@politie.nl
Onderwerp: Aanvraag evenementenvergunning eilan festival 2022

Goedemorgen,

Hierbij stuur ik u de officiële aanvraag voor het Eilan festival 2022.
 De organisator heeft de opmerkingen/aanvullingen tijdens het vooroverleg van 21 oktober verwerkt in de documenten.

U ontvangt binnenkort een uitnodiging voor het volgende vooroverleg op 9 december 2021.
 Mochten er tussendoor nog belangrijke zaken zijn, dan hoor ik het heel graag.

Met vriendelijke groet,

5.1 lid 2 sub e Woo

Medewerker bestuursrecht

5.1 lid 2 sub e Woo@terschelling.nl

Telefoon (0562) 446244

Gemeente Terschelling
 Burg. v Heusdenweg 10a
 Postbus 14
 8880 AA West-
 Terschelling



www.terschelling.nl

LET OP: Dit bericht is afkomstig van buiten de organisatie. Klik niet op links of bijlagen tenzij u de afzender en de inhoud van het bericht vertrouwt.

Beste betrokkenen,

Bijgaand de aanvraag en bijlage voor het eilan festival:

- Hier kunnen alle bestanden geraadpleegd worden in de browser en gedownload worden: [Externe link](#)
- Mocht deze link niet goed werken kan het gehele dossier als .ZIP bestand hier gedownload worden: [Externe link](#)

LET OP! De aanvraag loopt van bijlage 1.1 tot 10.1 - het kan zijn dat in de eerste link verschillende pagina's met bijlage doorlopen.

5.1 lid 2 sub e Woo

5.1 lid 2 sub e Woo

tel: 5.1 lid 2 sub e Woo

address: [Danzigerbocht 21, 1013 AM, Amsterdam](#)

www.chasingthehihat.nl

Reeds opgenomen onder document 42

Z22-1704-39.pdf (1)

Reeds opgenomen onder document 42

Z22-1704-40.pdf (1)

Reeds opgenomen onder document 42

Z22-1704-41.pdf (1)

5.1 lid 2 sub e Woo

Van: 5.1 lid 2 sub e Woo
Verzonden: woensdag 10 november 2021 12:24
Aan: 5.1 lid 2 sub e Woo
Onderwerp: RE: Eilan 2022

Dag 5.1 lid 2 sub e Woo

Buiten reikwijdte

Ik ben inderdaad een liefhebber van helderheid en duidelijkheid, naar mijn mening is het dan ook niet de taak van Staatsbosbeheer om een vooroverleg als dit te plannen met de betrokken partijen, die ligt bij jullie als organisatie. Op deze manier houden we de lijnen helder.

Hierbij de contactgegevens:

5.1 lid 2 sub e Woo - Politie Terschelling

5.1 lid 2 sub e Woo [@politie.nl](mailto:5.1 lid 2 sub e Woo@politie.nl)

5.1 lid 2 sub e Woo - Gemeente Terschelling

5.1 lid 2 sub e Woo [@terschelling.nl](mailto:5.1 lid 2 sub e Woo@terschelling.nl)

5.1 lid 2 sub e Woo - Gemeente Terschelling

5.1 lid 2 sub e Woo [@terschelling.nl](mailto:5.1 lid 2 sub e Woo@terschelling.nl)

5.1 lid 2 sub e Woo 5.1 lid 2 sub e Woo - Staatsbosbeheer Terschelling

5.1 lid 2 sub e Woo [@staatsbosbeheer.nl](mailto:5.1 lid 2 sub e Woo@staatsbosbeheer.nl)

Ik zet 11 januari alvast met potlood in mijn agenda,

Met vriendelijke groet,

5.1 lid 2 sub e Woo



Vriendelijke groeten,

5.1 lid 2 sub e Woo 5.1 lid 2 sub e Woo

Boswachter publiek / BOA

T 5.1 lid 2 sub e Woo | M 5.1 lid 2 sub e Woo

Staatsbosbeheer Terschelling | Longway 28 | 8881 CM West-Terschelling |

www.staatsbosbeheer.nl/terschelling

bezoek ons weblog: <https://www.boswachtersblog.nl/terschelling>

en facebook: www.facebook.com/staatsbosbeheerwadden

Van: 5.1 lid 2 sub e Woo [mailto:5.1 lid 2 sub e Woo@chasingthehihat.nl]

Verzonden: woensdag 10 november 2021 09:23

Aan: 5.1 lid 2 sub e Woo <5.1 lid 2 sub e Woo@staatsbosbeheer.nl>

Onderwerp: Re: Eilan 2022

Dag 5.1 lid 2 sub e Woo

Dank voor je bericht en heldere toelichting. Ik denk dat het toepassen van de best practices uit oerol en hoofdseizoen een hele slimme is. Vanwege Buiten reikwijdte zou ik willen voorstellen om dit op dinsdag 11 januari te doen, is dat voor jou haalbaar? Zou je de nodige andere deelnemers kunnen uitnodigen?

Vast bedankt,

5.1 lid 2 sub e Woo

5.1 lid 2 sub e Woo

tel: 5.1 lid 2 sub e Woo

address: [Danzigerbocht 21, 1013 AM, Amsterdam](#)

www.chasingthehihat.nl



Sent via [Superhuman iOS](#)

On Wed, Nov 10 2021 at 9:18 AM, 5.1 lid 2 sub e Woo 5.1 lid 2 sub e Woo <5.1 lid 2 sub e Woo@staatsbosbeheer.nl> wrote:

Goedemorgen 5.1 lid 2 sub e Woo

Allereerst is het in die periode niet lastig te bepalen of het in dat gebied, in die periode, festivalgasten zijn of "gewoon recreanten". Het hoogseizoen is dan immers voorbij en de kans dat je in die periode in dat gebied "gewoon recreanten" tegenkomt die een feestje in het duin willen vieren is nihil.

Ik ben op de hoogte van de bevoegdheden van BOA's in tegenstelling tot toezichthouders.

Op Terschelling hebben wij een nauwe samenwerking met gemeente en politie als het om handhaving en toezicht gaat, immers handhaving in het buitengebied en handhaving van de openbare orde kent nou eenmaal een overlap. Ik zou dan ook willen voorstellen om een oriënterend handhavingsoverleg te organiseren waar alle partijen bij betrokken zijn (Gemeente, Politie, en Staatsbosbeheer). Deze samenwerking hanteren wij ook tijdens Oerol en het hoogseizoen. Op die manier kunnen we een werkwijze vaststellen met alle betrokken partijen, ieder vanuit zijn eigen taken en bevoegdheden.

En even voor de goede orde; ik ben (samen met mijn collega 5.1 lid 2 sub e Woo) verantwoordelijk voor de toezicht en handhaving in de gebieden van Staatsbosbeheer.

Met vriendelijke groet,

5.1 lid 2 sub e Woo

Verzonden vanaf mijn Samsung-apparaat

----- Oorspronkelijk bericht -----

Van: 5.1 lid 2 sub e Woo <5.1 lid 2 sub e Woo@chasingthehihat.nl>

Datum: 09-11-21 16:47 (GMT+01:00)

Aan: "5.1 lid 2 sub e Woo" <5.1 lid 2 sub e Woo@staatsbosbeheer.nl>

Cc: "5.1 lid 2 sub e Woo (5.1 lid 2 sub e Woo@terschelling.nl)" <5.1 lid 2 sub e Woo@terschelling.nl>

Onderwerp: Re: Eilan 2022

Dag 5.1 lid 2 sub e Woo

Bedankt voor je bericht. Ik denk dat we hier in de taal ruimte laten ontstaan die niet nodig is. Een exces kan zijn dat 2 feestgangers zich in duingebied begeven met verkeerd gedrag. Daar grijpen we zeker op in. Je kunt alleen lastig onderscheiden of een enkel persoon of klein groepje personen niet gewoon recreanten zijn zoals die daar heel vaak bewegen. Het zal uitkomen op goede monitoring door ons als organisatie en direct contact met het toezicht dat door de gemeente en staatsbosbeheer wordt uitgevoerd. Er speelt ook een kwestie betreft de juridische kant. Buiten de festival hekken hebben onze beveiligers geen officiële status. Die kunnen als verlengde gastheren optreden en bezoekers vriendelijk benaderen en vragen te vertrekken, maar mogen niet optreden zoals een BOA dat zou kunnen doen. Ik stel voor dat we gezamenlijk een werkwijze afstemmen en deze als bijlage toevoegen in de aanvraag en ook meenemen in de overeenkomst met staatsbosbeheer. Kunnen we op 16 november (na 13u) of 17 november (nog geheel vrij) een digitaal overleg plannen met jou en eventueel iemand die over handhaving namens staatsbosbeheer gaat om hierover een toepasselijke werkwijze vorm te geven? Vast bedankt!

5.1 lid 2 sub e Woo

5.1 lid 2 sub e Woo

tel: 5.1 lid 2 sub e Woo

address: [Danzigerbocht 21, 1013 AM, Amsterdam](#)

www.chasingthehihat.nl



Op di 9 nov. 2021 om 16:29 schreef 5.1 lid 2 sub e Woo <5.1 lid 2 sub e Woo@staatsbosbeheer.nl>:

Goedemiddag 5.1 lid 2 sub e Woo

Bedankt voor de antwoorden. Hierbij toch nog even wat aanvullingen om het een en ander duidelijk te krijgen;

- Het is begrijpelijk dat de vergunning wat ruimte biedt om te schuiven, echter is het wat Staatsbosbeheer betreft sowieso niet wenselijk om het festival naar voren te schuiven, dit i.v.m. het recreatieve gebruik van het duinmeertje tot ver in augustus.
- Het feit dat jullie je verantwoordelijk voelen voor het "uitwaaiëren" van jullie gasten is goed om te horen, echter zijn de zorgen daaromtrent niet geheel weggenomen; Het feit dat jullie beveiliging zich alleen inzet op excessen oftewel alleen grote groepen, want vele kleine groepen kunnen zeker net zo verstorend zijn als één of twee grote groepen. Het duingebied gelegen naast het duinmeertje is kwetsbaar gebied, het plan van aanpak wat dit betreft, verdient nog enige aandacht wat ons betreft.

Tot zover, ik hoor het graag,



Vriendelijke groeten,

5.1 lid 2 sub e Woo 5.1 lid 2 sub e Woo

Boswachter publiek / BOA

T 5.1 lid 2 sub e Woo | M 5.1 lid 2 sub e Woo

Staatsbosbeheer Terschelling | Longway 28 | 8881 CM West-Terschelling |

www.staatsbosbeheer.nl/terschelling

bezoek ons weblog: <https://www.boswachtersblog.nl/terschelling>

en facebook: www.facebook.com/staatsbosbeheerwadden

Van: 5.1 lid 2 sub e Woo [mailto:5.1.lid.2.sub.e.Woo@chasingthehihat.nl]

Verzonden: dinsdag 19 oktober 2021 10:40

Gelijk aan document Z22-1704-36

Reeds opgenomen onder document 42

Z22-1704-43.pdf (1)

Reeds opgenomen onder document 42

Z22-1704-44.pdf (1)

5.1 lid 2 sub e Woo

Van: 5.1 lid 2 sub e Woo <5.1 lid 2 sub e Woo@terschelling.nl>
Verzonden: vrijdag 19 november 2021 13:47
Aan: 5.1 lid 2 sub e Woo
Onderwerp: Agenda vooroverleg Eilan festival - 9 december
Bijlagen: Agenda Chasing the Hihat tweede overleg.docx

Goedemiddag,

Hierbij ontvangt u de agenda betreft het vooroverleg voor het Eilan festival op 9 december 2021. Op 4 november is de officiële aanvraag ingediend door Chasing the Hihat, u heeft deze aanvraag al van mij ontvangen.

De gemeente heeft inmiddels bij politie en VRF advies opgevraagd voor de evenementenvergunning.

Tijdens het vooroverleg krijgt iedereen de gelegenheid om vragen te stellen over de aanvraag.

Vanwege de aangescherpte coronamaatregelen zal het vooroverleg opnieuw digitaal plaatsvinden via Teams. We starten twee uur (digitale inloop vanaf kwart voor twee). Als het goed is heeft u allemaal nu een uitnodiging voor Ms Teams ontvangen.

Mocht u er nog vragen over hebben, laat mij dat dan zeker weten.

Met vriendelijke groet,

5.1 lid 2 sub e Woo

Medewerker bestuursrecht

5.1 lid 2 sub e Woo@terschelling.nl

Telefoon (0562) 446244

Gemeente Terschelling
 Burg. v Heusdenweg 10a
 Postbus 14
 8880 AA West-
 Terschelling



www.terschelling.nl

Gemeente Terschelling | Postbus 14 | 8880 AA | Burgemeester van Heusdenweg 10A | West-Terschelling | telefoon 0562-446244 | fax 0562-446299 | e-mail gemeente@terschelling.nl | website www.terschelling.nl

5.1 lid 2 sub e Woo

Van: 5.1 lid 2 sub e Woo <5.1 lid 2 sub e Woo@terschelling.nl>
Verzonden: woensdag 8 december 2021 17:34
Aan: 5.1 lid 2 sub e Woo | CTH'
Onderwerp: Nieuwe agenda en verslag 21-10-2021
Bijlagen: Agenda Chasing the Hihat tweede overleg.docx; 21-10-2021 - Afsprakenlijst eerste Eilan overleg.docx

Goedemiddag,

Hierbij stuur ik u nog even de nieuwe agenda en de afspraken van ons laatste overleg. Deze zullen we morgen gezamenlijk doornemen.

Tot morgen bij het digitale overleg.

Met vriendelijke groet,

5.1 lid 2 sub e Woo
Medewerker bestuursrecht

5.1 lid 2 sub e Woo [@terschelling.nl](mailto:5.1 lid 2 sub e Woo@terschelling.nl)

Telefoon (0562) 446244

Gemeente Terschelling
Burg. v Heusdenweg 10a
Postbus 14
8880 AA West-
Terschelling



www.terschelling.nl

Gemeente Terschelling | Postbus 14 | 8880 AA | Burgemeester van Heusdenweg 10A | West-Terschelling | telefoon 0562-446244 | fax 0562-446299 | e-mail gemeente@terschelling.nl | website www.terschelling.nl

Onderwerp: Eerste Eilân overleg over concept aanvraag

Datum: 21 oktober 2021

Aanwezig: 5.1 lid 2 sub e Woo (CTH), 5.1 lid 2 sub e Woo (CTH), 5.1 lid 2 sub e Woo (CTH), 5.1 lid 2 sub e Woo (CTH), 5.1 lid 2 sub e Woo (Politie), 5.1 lid 2 sub e Woo (Politie), 5.1 lid 2 sub e Woo (SBB), 5.1 lid 2 sub e Woo (VRF), 5.1 lid 2 sub e Woo (Brandweer), 5.1 lid 2 sub e Woo (FUMO), 5.1 lid 2 sub e Woo (Provincie 5.1 lid 2 sub e Woo (gemeente Terschelling), 5.1 lid 2 sub e Woo (gemeente Terschelling), 5.1 lid 2 sub e Woo (gemeente Terschelling), 5.1 lid 2 sub e Woo (gemeente Terschelling).

Afwezig: 5.1 lid 2 sub e Woo (Politie), 5.1 lid 2 sub e Woo (RAV)

Verslag door: 5.1 lid 2 sub e Woo

Afsprakenlijst

Gemeente Terschelling

- De calamiteitenroutes zullen nog doorgenomen worden door Team Techniek betreft uitvoerbaarheid. Zij weten precies hoe de locatie er uitziet en wat er nodig is;
- Er is nog een aanvraag nodig op grond van 4.6 APV en een aanvraag voor een alcoholontheffing;
- Definitief programma indienen zodra dit bekend is;
- Eindtijden per dag niet overal hetzelfde. Nog even aanpassen;
- Is iedereen akkoord met de voorlopige planning? --> Ja, iedereen akkoord.
- Let bij de leegstroom van de festivalterreinen op de diverse verkeersstromen: fietsen, wandelaars, taxi's. Zorg dat dit veilig verloopt en dat er voldoende licht is. Hoe gaat CTH dit doen?
- Bespreek ook met de taxi's hoe je het vervoer naar uitgaansgebieden gaat regelen.

Chasing the Hihat

- Mensen kunnen binnenkort kaartjes reserveren. Kaartverkoop officieel in april 2022;
- De Nollekes zal in 2022 niet gebruikt worden;
- Zijn er nog toetsingskaders i.v.m. de evenementenvisie waar wij rekening mee moeten houden? Gemeente: Dit is nog onduidelijk. De planning is dat de visie in 2021 wordt vastgesteld. Daarna moet het toetsingskader nog gemaakt worden. Zodra er gevolgen zullen zijn, zullen we dit communiceren.
- Er worden rookzones aangewezen. Op gebied van handhaving is het lastig om mensen te verbieden te roken. Om daar toch gehoor aan te geven worden er zones ingericht en wordt er buiten die zones opgetreden. Gemeente: er geldt dan wel een continu rook- en stookverbod. Gemeente en SBB hebben hier nog contact over.
- EHBO'ers maken geregeld rondes over het terrein. Hoogst gekwalificeerde artsen zullen bij de post verblijven.

Politie

- CTH geeft aan dat de kans op drugsgebruik aanwezig is, maar de beveiliging moet drugsgebruik verhinderen. Dit is tegenstrijdig. CTH: Drugs zijn verboden, maar wij zullen handhaven op excessen. In de basis gaat het om het voorkomen van medische problematiek en zal er ook worden gehandhaafd. Het uitsluiten van gebruik is niet mogelijk, maar de medische risico's zijn beperkt tot nihil.
- Belangrijk dat medewerkers actief gebriefd worden. Dan weet iedereen wat er verwacht wordt. Iedere medewerker moet weten wat zijn taak is in geval van een calamiteit. CTH: Er is altijd een teamleider aanwezig die bij calamiteiten de medewerkers kan instrueren over de taken die op dat moment moeten gebeuren.

Staatsbosbeheer

- Kan CTH aangeven waarom ook augustus is getoetst als periode dat het festival eventueel kan plaatsvinden? Voor SBB is het niet wenselijk om het festival naar voren te schuiven vanwege het recreatieve gebruik van het duinmeertje tot ver in augustus. CTH: Deze periode is al getoetst voor de zekerheid als het festival in de toekomst wellicht niet gehouden kan worden in september.
- Kan het terrein tijdens de opbouw en afbouw nog bezocht worden? CTH: Vanwege strenge bouweisen is een gedeelte afgesloten, omdat het een "bouwplaats" is. 50% van de oever blijft beschikbaar.
- Breng ruiters tijdig op de hoogte van de plannen. Omleiding van ruiterspaden waar dat nodig is.
- Belangrijk dat publiek niet "uitwaaiert" het duin in. Naast het omheinen/afzetten van terrein, hoe gaat CTH doen? CTH: Er worden mobiele teams ingezet. 6 mensen zijn altijd bereikbaar om excessen en groepsvorming in de duinen tegen te gaan. Dit is onwenselijk en hier zal op gehandhaafd worden.

Veiligheidsregio

- Er zijn drie opvanglocaties. Hoe gaat CTH dit aanpakken bij extreem weer of harde wind of onderkoeling? De opvanglocaties bevinden zich allemaal in de buitenlucht. Kan CTH hier nog eens naar kijken?
- Zijn er voldoende schaduwplekken waar mensen uit de zon kunnen zitten? CTH: Als het een warme september wordt, kan er ruimte gemaakt worden voor tenten om schaduwplekken te creëren.
- Grip 1 situatie moet nog verder uitgewerkt worden door CTH. VRF overlegt met Medevent.

Brandweer

- CTH moet op tekeningen aangeven hoe breed de vluchtwegen zijn. Op de tekeningen is dit nu niet duidelijk genoeg.
- Graag berekeningen toevoegen betreft het aantal toegestane aantal mensen per terrein.
- Graag uitwerken hoe wordt omgegaan met een brand in een Green batterij, want deze zijn lastig te blussen vanwege giftige rook.
- Graag tekening volgens de richtlijnen aanleveren van tenten waar meer dan 150 mensen in mogen (BGBOP).
- Als er brand is, altijd 112 bellen en niet de kazerne Terschelling. Dit graag aanpassen op pagina 20.
- Vanuit BGBOP gelden regels over het plaatsen van campers. Er mogen niet teveel naast elkaar, zodat brand niet kan overslaan.
- Evacuatieplannen van de campings moeten nog aangeleverd worden.

FUMO

- Worden er geen dranghekken gebruikt bij het bospodium? CTH: Nee, er is gekozen voor netten en schapenhekken.

Provincie

- Voor de Wet Natuurbescherming ligt er al een besluit. Er loopt nu een beroepszaak tegen dit besluit bij de rechtbank. Datum nog onduidelijk.
- In de documenten wordt gesproken over compensatie door bomen te planten in Afrika. Is dit ook mogelijk op Terschelling? CTH: Dit wordt geregeld via een apart bedrijf. Op dit moment is er nog geen plek toegewezen voor het planten van bomen, maar als dat op Terschelling kan, staan we daar zeker voor open.

Het volgende overleg zal plaatsvinden op 9 december 2021. Bij voorkeur fysiek, maar als de maatregelen het niet toelaten zal het digitaal zijn.

Agenda eerste overleg Eilân 2021

Datum: 9 december 2021
Tijd: 14:00 uur
Locatie: Teams

1. Opening
2. Gemeente
 - Status proces
 - Planning bespreken

Verslag 21 oktober bespreken en nieuw punten per partij:

3. Politie
4. Staatsbosbeheer
5. Veiligheidsregio
6. Brandweer
7. Ambulance
8. FUMO
9. Provincie
10. Chasing the Hihat
11. Verslag vaststellen en overige vragen gemeente
12. W.v.t.t.k. en rondvraag
13. Afsluiting

Planning

evenementenvergunning/geluidontheffing/alcoholontheffing

(onder voorbehoud)

Concept aanvragen	21 september 2021
Eerste overleg	21 oktober 2021
Officiële aanvraag	4 november 2021
Tweede overleg	9 december 2021
Advies naar JC/Communicatie/Teamleider	december
Advies naar burgemeester	december
Principe besluit vergunningen/ontheffingen	11 januari 2022
Advertentie klaarzetten	17 januari 2022
Ter inzage	20 januari 2022
Publicatie ter inzage	20 januari 2022
Derde overleg (veiligheidsoverleg)	3 maart 2022
Einde inzage	3 maart 2022
Verwerking zienswijzen	7 maart 2022
Advies naar JC/Communicatie/Teamleider	28 maart 2022
Definitief advies VRF	Eind maart 2022
Advies naar burgemeester	4 april 2022
Definitief besluit vergunningen/ontheffingen	19 april 2022
Advertentie klaarzetten	25 april 2022
Publicatie Terschellinger	28 april 2022
Crisis oefening met organisatie en partners	18 augustus 2022
Opbouw Eilan	September 2022
Schouw	14 september 2022
Eventueel overleg laatste aanpassingen	14 september 2022
Start Eilan	15 september 2022
Evaluatie	22 september 2022

Reeds opgenomen in document 50

Z22-1704-49.pdf (1)

5.1 lid 2 sub e Woo

Van: 5.1 lid 2 sub e Woo <5.1 lid 2 sub e Woo@terschelling.nl>
Verzonden: donderdag 9 december 2021 16:06
Aan: 5.1 lid 2 sub e Woo
Onderwerp: RE: Afspraak avondprogramma
Bijlagen: 6.3 blokkenschema_concept_eilan22.pdf; 3.5 Uitstroomplan eilan festival.pdf

Dag 5.1 lid 2 sub e Woo

Je kunt het lezen in het programma overzicht. Maar het is dus heel summier.
 -Ik wil graag weten hoe mensen daar gaan komen (Kaap Hoorn mag niet met de auto).
 -Hoe de verkeersstromen gaan zijn? Per fiets/ met de auto/ lopend/taxi?
 -Verwachte drukte in de dorpen?
 -Mensen tot laat op het strand?
 Etc.

Dus daar wil ik graag in meegenomen worden. Maar misschien heb jij ook nog wel punten en ik zal 5.1 lid 2 sub e Woo ook nog wel even vragen.

Met vriendelijke groet,

5.1 lid 2 sub e Woo

Medewerker bestuursrecht

5.1 lid 2 sub e Woo@terschelling.nl

Telefoon (0562) 446244

Gemeente Terschelling

Burg. v Heusdenweg 10a

Postbus 14

8880 AA West-

Terschelling

www.terschelling.nl



Van: 5.1 lid 2 sub e Woo <5.1 lid 2 sub e Woo@staatsbosbeheer.nl>

Verzonden: donderdag 9 december 2021 15:51

Aan: 5.1 lid 2 sub e Woo <5.1 lid 2 sub e Woo@terschelling.nl>

Onderwerp: RE: Afspraak avondprogramma

LET OP: Dit bericht is afkomstig van buiten de organisatie. Klik niet op links of bijlagen tenzij u de afzender en de inhoud van het bericht vertrouwt.

Hoi 5.1 lid 2 sub e Woo

Ja, dat lijkt me een goed plan! Ik zet het in mijn agenda de 20^e.
 De details voor het avondprogramma zijn mij niet bekend, wellicht lees ik erover heen in de tot nu toe gedeelde documenten?
 Zou jij mij die toe kunnen sturen ofwel de link toesturen? Bedankt maar weer voor het meedenken,

Groeten,

5.1 lid 2 sub e Woo

Van: 5.1 lid 2 sub e Woo 5.1 lid 2 sub e Woo@terschelling.nl>

Verzonden: donderdag 9 december 2021 15:43

Aan: 5.1 lid 2 sub e Woo 5.1 lid 2 sub e Woo@staatsbosbeheer.nl>

Onderwerp: Afspraak avondprogramma

Hoi 5.1 lid 2 sub e Woo

Ik ga nog even een afspraak inplannen over het avondprogramma van Eilan.
Wil jij daar ook bij zijn? Zou 20 december om 11 uur lukken voor jou?

Ik hoor het graag!

Met vriendelijke groet,

5.1 lid 2 sub e Woo

Medewerker bestuursrecht

5.1 lid 2 sub e Woo [@terschelling.nl](mailto:medewerker@terschelling.nl)

Telefoon (0562) 446244

Gemeente Terschelling

Burg. v Heusdenweg 10a

Postbus 14

8880 AA West-

Terschelling



www.terschelling.nl

Gemeente Terschelling | Postbus 14 | 8880 AA | Burgemeester van Heusdenweg 10A | West-Terschelling |
telefoon 0562-446244 | fax 0562-446299 | e-mail gemeente@terschelling.nl | website www.terschelling.nl
Disclaimer [Nederlands English](#)

In- en uitstroom plan eilan festival

Indicatie van accommodatie van de bezoekers:

- 50% - Rondom het duinmeer bij Cupido/Kooi/De Riesen
- 30% - In huisjes verder gelegen op Terschelling
- 20% - In andere campings gelegen op Terschelling

Bestemmingen in de namiddag tot avond:

- Horeca Midsland
- Horeca West Terschelling
- Strandhoreca

Gereedschappen bij in-uitstroom pieken:

- Digitale communicatie via een app
- Verkeers Personeel (VP) inzetten op aandachtslocaties (zie mobiliteitstraining 5.2)
- Signing voor bezoekers
- Verlichting langs gewenste uitstroomroutes

Situatie instroom festival dag

Donderdag t/m zondag zal in de ochtend een verplaatsing plaatsvinden voor 50% van de bezoekers van hun accommodatie adres naar het festivalterrein gedurende de ochtend en vroege middag. Hiervoor zal een deel de hoofdweg gebruiken en via Horp naar het festivalterrein komen. Een ander deel zal de fietspaden binnendoor gebruiken. Beide routes leiden ononderbroken naar de fietsparkeerplaatsen. Verkeer van en naar P1 is zeer beperkt omdat deze alleen door personeel en eilander gaste gebruikt kan worden. Wanneer het druk wordt bij de oversteekplaats wordt positie VP3 verplaatst naar deze oversteek. Het vermoeden is dat de 30 km zone al veel veiligheid zal borgen.

Situatie uitstroom festival dag

We vermoeden dat de stroom naar binnen-horeca op gang komt tussen 20 en 21 uur. Dit stimuleren we met programmakeuzes bij de horeca partners voor een geleidelijke overgang van overdag naar nachtactiviteiten. Fietsverkeer wordt door bebording en begeleiding van VP 1, VP3 en VP5 zoveel mogelijk via het fietspad binnendoor geleid. VP6 houdt in de gaten of de bezoekers deze gewenste route volgen. Tijdens de latere uitstroom periode vanaf 22 uur worden de mobiele teams geïnstrueerd om zich op de uitstroom routes te begeven voor het begeleiden van de uitstroom en ter ondersteuning van de VP posities. Het eilan festival zet een mobiele app in waar iedere bezoeker zijn ticket in moet ophalen daardoor kan vrijwel iedere bezoeker bereikt worden met berichten over drukte in de horeca om daar niet langer heen te komen.

Situatie uitstroom naar het einde van het festival

In samenspraak met rederij Doeksen wordt in de gaten gehouden welke afvaarten vanaf zondag worden geboekt om te anticiperen op uitstroom drukte en het beveiligingspersoneel in te zetten voor een gematigde uitstroom.

5.1 lid 2 sub e Woo

Van: 5.1 lid 2 sub e Woo <5.1 lid 2 sub e Woo@chasingthehihat.nl>
Verzonden: woensdag 15 december 2021 10:41
Aan: 5.1 lid 2 sub e Woo
Onderwerp: contract eilan

Dag 5.1 lid 2 sub e Woo

De laatste dialoog over het contract had ik met 5.1 lid 2 sub e Woo die aangaf dat jullie liever pas een overeenkomst willen tekenen als alle vergunningen verleend zijn. Dit zal ergens in April zijn vermoedelijk. We kunnen het natuurlijk wel al over een concept hebben. De conclusie die we trokken in het laatste overleg was dat we vergelijkbare voorwaarden zouden aanhouden maar als er reden is om er nog eens doorheen te gaan is dat natuurlijk prima! Wat zou jij hiermee willen doen, en wanneer? Ik begreep dat het onderwerp van overleg was met mijn collega's laatst.

Groeten,

5.1 lid 2 sub e Woo

5.1 lid 2 sub e Woo

tel: 5.1 lid 2 sub e Woo

address: [Danzigerbocht 21, 1013 AM, Amsterdam](#)

www.chasingthehihat.nl



Sent via [Superhuman](#)



Op- en afbouwplanning eilân 2022

Openingstijden Festivalterrein

Donderdag 15-09-2022	12:00 – 23:00 uur (alleen camping bezoekers) (Horeca de Kooi tot 02:00 & lokale bardancings tot 03:00 uur)
Vrijdag 16-09-2022	09:00 – 00:00 uur (Horeca de Kooi tot 02:00 & lokale bardancings tot 03:00 uur)
Zaterdag 17-09-2022	09:00 – 00:00 uur (Horeca de Kooi tot 02:00 & lokale bardancings tot 03:00 uur)
Zondag 18-09-2022	09:00 – 23:00 uur (Horeca de Kooi tot 02:00 & lokale bardancings tot 03:00 uur)
Maandag 19-09-2022	Festivalterreinen gesloten, campings sluiten om 12:00 uur

Openingstijden Camping, Glamping & Campers

Opening	Donderdag 15 september 2022 vanaf 12:00 uur
Sluiting	Maandag 19 september 2022 tot 12:00 uur

Planning

Start opbouw	Woensdag 7 september 2022 vanaf 08:00 uur
Eind opbouw	Donderdag 15 september 2022 tot 12:00 uur Maandag 19 september 2022 vanaf 08:00 uur (start Area B en C)
Start afbouw	
Eind afbouw	Vrijdag 23 september tot 16:00 uur

Tijden

Op bovenstaande op- en afbouwdagen wordt er uiterlijk van 7:00 tot 21:00 uur gewerkt. Mocht er na 21:00 uur gewerkt worden betreft dit werkzaamheden waarbij geen geluidsoverlast gemoeid gaan. Dit is nog even onder voorbehoud, dit is namelijk afhankelijk van de mogelijke andere boekingen bij Cupido & De Kooi, waarbij er wel 's nachts afgebouwd zou moeten worden.

Bezoekers

Wanneer er al of nog bezoekers zijn rondom het festivalgebied zullen de werkzaamheden daarop worden afgestemd om zo ten alle tijden de veiligheid van bezoekers en personeel te kunnen waarborgen.

Werkzaamheden die o.a. worden uitgevoerd

Rijplaten plaatsen, constructies plaatsen, podia en decor plaatsen, omheining aanbrengen, veiligheidsvoorwaarden treffen, techniek plaatsen, sanitair en badhuizen plaatsen, foodstands en bars inrichten en alle overige zones inrichten.

Draaiboek

Naar mate de tijd vordert zal er een meer gedetailleerd draaiboek worden opgesteld om zo alle bewegingen tijden op- en afbouw in kaart te brengen. Een eerste versie is al in te zien.

Verkeersondersteuning

We zetten personeel neer welke zich specifiek zullen richten op de verkeersondersteuning. Zij zullen alle bewegingen zo veilig mogelijk laten verlopen.

Veiligheidsplan: Eilân 2022

V3 – 17 December 2021

Basisinformatie	2
1. Inleiding	3
2. Risicoanalyse bezoekers en activiteiten	4
3. Inzet veiligheidsdiensten tijdens het evenement	8
4. Coördinatie van de teams	10
5. Technische hygiënezorg	12
6. Maatregelen t.b.v. alcohol- en drugspreventie	13
8. Beveiliging	19
9. Crowdmanagement	24
10. Calamiteiten	25
10.1 – Vechtpartijen/Grootschalige ordeverstoring	26
10.2 - Paniek in menigte, massahysterie	27
10.5 - Bommelding & Verdacht object	31
10.6 - Extreem weer	32
10.8 - Overval	34
10.9 - Stroomstoring	35
10.10 – Annuleren evenement	36
10.11 - Ontruiming evenemententerrein	37
10.12 - Ontruiming campings	38
10.13 - Incident zwemwater	39
11. Communicatieplan	40
12. Bereikbaarheid en mobiliteit	41
13. Tekeningen/productieplannen	41
14. Beheersmaatregelen tenten	41
15. Protocol Overcrowding	43
16. Corona maatregelen	43
Bijlage 1. Voorbeeld bommeldingsformulier	44
Bijlage 2 - Afkortingenlijst	46

Basisinformatie

Basisinformatie

Locatie: Duinmeertje van Hee, Terschelling

Vergunninghouder: Chasing the Hihat B.V.

Productie partij: Chasing the Hihat B.V.

Contactpersoon vergunning: 5.1 lid 2 sub e Woo

Contactpersoon telefoonnummer: 5.1 lid 2 sub e Woo

Contactpersoon e-mailadres: 5.1 lid 2 sub e Woo ihat.nl

Naam evenement	Data showdagen	Data bouw- en breekdagen	Capaciteit	Inzet beveiliging	Inzet EHBO
eilân	15-18 september 2022	7 t/m 23 september 2022	6.000 bezoekers	Zie bijlage inzetschema	Zie bijlage inzetschema

Campings: van donderdag 15 september 12.00 uur tot en met maandag 19 september september 14.00 uur.

Verdere contactgegevens:

Hoofdproducent: 5.1 lid 2 sub e Woo @chasingthehihat.nl

Coördinator veiligheid voorbereiding: 5.1 lid 2 sub e Woo
5.1 lid 2 sub e Woo@tsc.nl

Aanvullende coördinator Veiligheid locatie: nog niet bekend

Coördinator media: 5.1 lid 2 sub e Woo
@chasingthehihat.nl

rdinator EHBO ALS vanuit de organisatie:

5.1 lid 2 sub e Woo @medevent.nl

5.1 lid 2 sub e Woo secretaris@ehboterschelling.nl

g:

5.1 lid 2 sub e Woo @brinkverkeer.nl

Coördinator Verkeer uitvoering: nog niet bekend

1. Inleiding

Het veiligheidsplan wordt op basis van een risicoanalyse gemaakt. Vervolgens wordt er een pakket van maatregelen beschreven welke de organisatie in acht zal nemen om beschreven risico's te beheersen en incidenten af te handelen.

De eindverantwoordelijkheid voor de veiligheid van publiek, medewerkers, omstanders en materieel ligt bij de vergunninghouder, en daardoor organisator. De leiding wordt genomen door de organisator, in samenspraak met de veiligheidscoördinator op locatie.

Tevens is de EHBO verantwoordelijk voor de directe uitvoer van de medische operatie.

Enkel bij grote incidenten en bij hoge uitzondering kan een beroep gedaan worden op veiligheidsdiensten als politie of brandweer. De organisatie is dan ondersteunend.

De organisator en de ingehuurde partijen handelen conform het veiligheidsplan en de ondersteunende bijlagen. Deze nemen kennis van de uiteindelijke versies. De organisatie is in elk geval verantwoordelijk voor de bezoekers en een ordelijk verloop van het evenement, **ook bij niet beschreven gebeurtenissen.**

2. Risicoanalyse bezoekers en activiteiten

Activiteitenprofiel

Live-acts en DJ's zullen op de verschillende podia indie, pop en elektronische muziek ten gehore brengen wat de hoofdzaak van de activiteiten is. Hiernaast worden ook tape-acts en live bandjes geprogrammeerd. Naast het muziekprogramma bestaat ook het randprogramma. Dit wordt gevuld met verschillende catering partijen, performance art, toneel en kunstinstallaties die opgaan in het decor van het evenement.

Zie bijlage 6.2 voor de programma visie en bijlage 6.3 voor het concept blokkenschema.

Ruimtelijk profiel

Het evenement vindt plaats rondom het Duinmeertje van Hee, op Terschelling. Dit betekent dat bezoekers over het algemeen even moeten reizen om er te komen, en afhankelijk zijn van de dienstregeling van de rederij voor komen en gaan. Het evenement vindt plaats rondom water, en gedeeltelijk in bosgebied.

De bezoekers hebben de mogelijkheid om via de website van eilân een accommodatie te boeken bij bungalowpark De Riesen, een glamping optie bij camping Cupido of een groeps-, camper- of vrije kampeerplaats bij camping de Kooi. Daarnaast heeft de bezoeker uiteraard ook de keuze om zelf een accommodatie op het eiland uit te kiezen. Uit onderzoek blijkt dat circa 35% van de bezoekers voor dit laatste kiest.

Bezoekersprofiel

Naam evenement	Leeftijdscategorie	M/V verdeling	Culturele achtergrond	Geografische achtergrond
eilân	25-40 jaar	40% / 60%	Midden tot hoog opgeleid	landelijk

Het evenement vindt in 2022 voor het eerst echt plaats, al is de gehele voorbereiding wel uitgevoerd voor de editie van 2019. We kunnen op basis van de verkoopcijfers van de eerdere editie en de beoogde programmering een goede inschatting maken van het type bezoeker.

Vanwege de prijs en de investering die nodig is om er te komen verwachten we een relatief oud publiek, wat ervaren is in het bezoeken van evenementen. De bezoekers zal kiezen voor eilân vanwege een kwalitatieve propositie in faciliteiten en programma. De eilân bezoeker zoekt naar niche programmering, omdat deze een fijnproever is van mooie, kunstzinnige 'indie' elektronische muziek. Niet te verwarren met een typisch Dance-event, waar de hardere stijlen als Hardstyle, Hardcore, EDM het programma bepalen.

Beschrijving openbare orde risico's

De eilân bezoeker is een relaxte, behouden festivalbezoeker. De mate van sociale cohesie is hoog. Intolerant of onaangepast gedrag zal door de groep afgekeurd worden. Hierdoor zijn geweldsincidenten tussen bezoekers non-existent. Opruivingen van groepen zijn dan ook niet te verwachten. De progressieve culturele programmering en de daardoor wat meer ervaren bezoeker vormen geen wezenlijke risico's voor de openbare orde. Wij baseren dit op 10 jaar ervaring in het organiseren van evenementen voor deze doelgroep waarin nooit noemenswaardige incidenten hebben plaatsgevonden.

Gezondheidsprofiel

Bezoekers van eilân zijn ervaren festivalbezoekers. Door de affiniteit met muziek zijn ze al vroeg in hun leven betrokken bij de uitgaanscultuur. Om deze reden gaat de bezoeker over het algemeen volwassen om met genotsmiddelen. Dit betekent dat alcohol- en drugsgebruik weliswaar in beperkte mate bestaat, maar dat deze niet leiden tot excessen in gedragsproblemen of medische problematiek.

Het evenement vindt in 2022 voor het eerst plaats, maar een vergelijking wordt gemaakt met de bezoekers van ons 2-daagse evenement Georgie's Wundergarten dat wij in 2019 organiseerden. Enkele tientallen zorgcontacten vinden over beide showdagen plaats, waarvan +/- 15% gerelateerd is aan genotsmiddelen. Zie de bijlagen in rapportage van dit evenement:

- 7.2.1 RH18 - MR 170708 Georgie's Wundergarten - dag 1
- 7.2.2 RH18 - MR 170709 Georgie's Wundergarten - dag 2

De bezoekersgroep kan hiermee beschreven worden als uiterst zelfredzaam binnen de context van hun vrijetijdsbesteding op dit evenement.

Overvaarten en accommodaties

In samenspraak met rederij Doeksen wordt het grootste deel van de bezoekers vervoerd. Zie het mobiliteitsplan voor de verdere toelichting.

Eenmaal aangekomen bieden we op 3 locaties overnachtingen aan;

- Bungalowpark de Riesen: 54 bungalows, welke goed zijn voor 251 bedden
- Glamping opties in Primakamp tenten bij camping Cupido, welke goed zijn voor 640 slaapplekken
- Groeps- en/of camperplaatsen of vrijkamperen bij camping de Kooi, welke goed zijn voor 2926 slaapplekken

In totaal bieden wij slaapplekken voor 3.817 bezoekers aan. Hiermee kunnen niet alle bezoekers worden voorzien van een accommodatie direct aangrenzend aan het festival. Uit de data van 2019 is gebleken dat er een aanzienlijk percentage - namelijk circa 35% - van de bezoekers zelf een accommodatie boekt, op een van de vele andere opties verspreid over het eiland.

Camping & overnachten

De campings voor de bezoekers worden ingericht volgens bestaande veiligheidsrichtlijnen. De verschillende compartimenten zijn niet groter dan 500 m² en er worden brandgangen van 4 meter breed vrijgehouden. Elk compartiment is voorzien van een brandblusser. Er is tussen beide campings een EHBO-post gesitueerd die dag en nacht open is. Op alle campings is nachtbewaking aanwezig van 00.00 - 10.00 uur. Overdag zullen mobiele teams surveilleren om de huisregels te handhaven. De camping huisregels zijn bijgevoegd als bijlage 3.4 Huisregels meerdaagse.

Campers

De camperlocaties worden ingericht met een camperplaats van 10 x 7,5 meter per voertuig waardoor voldoende ruimte tussen de campers overblijft. Er zijn twee camper locaties, te weten:

- Zone 1 (camping Kooi) : 34 plekken over 6 compartimenten
- Zone 8 (camping Kooi) : 25 plekken over 3 compartimenten

In navolging van de BGBOB 3.23 worden compartimenten zo klein mogelijk gehouden. Zie de tekening voor verdeling van de aaneengesloten camper parkeerplaatsen. Zo ontstaat geen compartiment dat groter is dan 1.000 m².

Organisatieprofiel

‘Chasing The Hihat Event Productions’ organiseert en produceert sinds 2011 jaarlijks meerdere in- en outdoor evenementen in Amsterdam en omstreken van 5.000-20.000 bezoekers.

Referenties

2020 & 2021: Geen evenementen plaatsgevonden ivm Covid-19.

2019:

Oranjesbloesem – 30.000 bezoekers, De Zon Festival – 15.000 bezoekers, Komm schon Alter – 7.000 bezoekers, Georgies Wundergarten – 9.000 bezoekers

2018:

Oranjesbloesem – 20.000 bezoekers, Vrijland 4.000 bezoekers, Pleinvrees am Strand – 9.000 bezoekers, De Zon Festival – 10.000 bezoekers, Komm schon Alter – 5.000 bezoekers, Nomads Festival – 8.000 bezoekers, Georgies Wundergarten – 9.000 bezoekers, Zomertuin van Bret – 3000 bezoekers, Georgies Garage – 3500 bezoekers.

2017:

Oranjesbloesem – 15.000 bezoekers, Vrijland* - 5000 bezoekers, Pleinvrees Festival* – 6000, De Zon – 6000 bezoekers, Komm Schon Alter* – 4500 bezoekers, Nomads festival* – 10000 bezoekers, Verknipt festival* – 10000 bezoekers, Manifestival – 4000 bezoekers,

Georgie's Wundergarten (2x) – 6000 bezoekers, Vunzige Deuntjes festival* (2x) – 6000, Georgie's Wintergarten –6500 bezoekers

2016:

Oranjbloesem – 10.000 bezoekers, Vrijland* - 5000 bezoekers, Park am See – 3000 bezoekers, De Zon – 3000 bezoekers, Foodmarkt Harderwijk – 5000 bezoekers, Nomads festival* – 8000 bezoekers, Verknipt festival* – 8000 bezoekers, Georgie's Wundergarten – 6000 bezoekers, 22Fest* – 4000 bezoekers, Vunzige Deuntjes festival* – 6000 bezoekers, Liquicity Festival* – 6000 bezoekers, Zeezout Festival – 6000 bezoekers, Georgie's Wintergarten – 4500 bezoekers

2015:

Oranjbloesem* – 6000 bezoekers, Vrijland* – 7000 bezoekers, Park am See – 2000 bezoekers, De Zon* – 2000 bezoekers, Partyfestival* – 2000 bezoekers, La reve* – 2000 bezoekers, Nomads festival* – 5000 bezoekers, Verknipt festival* – 5000 bezoekers
Georgie's Wundergarten – 4000 bezoekers, 22Fest* – 4000 bezoekers, Vunzige Deuntjes festival* – 5000 bezoekers, Klamme Handjes festival* – 3000 bezoekers, Liquicity Festival* – 5000 bezoekers, Wonderland Festival* – 5000 bezoekers, Valrave Festival* – 2000 bezoekers, Zeezout Festival* – 5000 bezoekers

2014:

Oranjbloesem* - 4500 bezoekers, Park Am See - 3000 bezoekers, De Zon* - 4000, bezoekers, Georgie's Wundergarten - 2500 bezoekers, Klamme Handjes Festival* - 3000 bezoekers, Vunzige Deuntjes* - 3200* bezoekers, Wild & Frei festival* - 3500 bezoekers

3. Inzet veiligheidsdiensten tijdens het evenement

Extern ingehuurd medewerkers tijdens het evenement die gemoeid zijn met het waarborgen van een ordelijk verloop zijn onder te verdelen in:

- Beveiligingsmedewerkers
- Medische medewerkers (EHBO)
- Verkeersmedewerkers

Aantallen en tijden

Door de lange duur van het evenement, en de verschillende fasen hierin is het aantal beveiligers niet elk moment gelijk. Elke positie en dienst wordt in de bijlage 'inzetschema veiligheidsdiensten' beschreven.

Rollen & taken

- Beveiligingsmedewerkers
- Toezichthouder
- Verkeersmedewerkers
- EHBO - personeel

Beveiliging

Een beveiliging is een volledig gecertificeerde medewerker van een gecertificeerd beveiligingsbedrijf. Deze medewerker treedt initieel op als gastheer, om de sfeer zo goed mogelijk te houden. Daarnaast worden toezicht taken vervuld, zoals het visiteren van bezoekers, voorkomen van drugsgebruik, voorkomen van betreden van gebieden niet toegankelijk voor normale bezoekers en het vervullen van een informerende taak. Enkel in het broodnodige geval kan alleen een gecertificeerde beveiliging fysiek ingrijpen in een situatie, nadat de poging altijd eerst verbaal is gedaan.

Toezichthouder

Een toezichthouder treedt initieel op als gastheer. Daarnaast is deze medewerker verantwoordelijk voor het houden van toezicht op specifiek toegewezen locaties. Dit kunnen voor publiek verboden gebieden zijn, calamiteitenroutes, nooduitgangen en crew gebieden. De toezichthouder kan een bezoeker verbaal aanspreken of informeren, maar mag niet fysiek ingrijpen. Deze kan als oren en ogen voor de beveiligingsmedewerkers optreden.

Verkeersbegeleider

Verkeersbegeleiders zijn gecertificeerd om op de openbare weg verkeer te leiden, aan te spreken en te dirigeren.

Inzet EHBO op het festivalterrein

De organisatie die de EHBO tijdens dit evenement verzorgt is EHBO Terschelling voor de Basic Life Support. De Advanced Life Support aan de organisatiekant wordt ingevuld door onze vaste partner Medevent. Zij hebben jarenlange ervaring met ons type publiek. De coördinatie ter plaatse bestaat uit:

Coördinator EHBO ALS: 5.1 lid 2 sub e Woo

Coördinator EHBO BLS: 5.1 lid 2 sub e Woo @ehboterschelling.nl

Een Medisch Zorgplan is bijgevoegd als bijlage 4.1 Zorgplan medische post, opgesteld door Medevent. In deze bijlage wordt door onze uitvoerder van zorg de werkwijze toegelicht

Zorg continuïteit Terschelling

De medische organisatie op het eiland Terschelling is wezenlijk anders dan op bij een evenement of calamiteit op het vaste land. Om die reden is de EHBO-organisatie zo veel mogelijk ingesteld op zelfredzaamheid en afstemming op de zorgvraag van de reguliere bevolking.

De inzet qua manschappen aan EHBO-organisatie bij de organisatie voor dit evenement wordt beschreven in het Medisch Draaiboek dat op een later moment wordt toegevoegd.

De voortdurende zorg bij gebruikelijke druk op de EHBO-post (zie bijlagen zorg registratie representatief evenement 7.2.1, & 7.2.2) zal hierbij goed voorzien kunnen worden. Bij grotere druk op de post, en veel gevallen tegelijk zal in het teken van zelfredzaamheid ten alle tijden de inzet van het ALS-personeel verdubbeld worden door beide teams in te zetten, en kan de spoedeisende hulp arts ondersteunen in de triage. Hiermee wordt zo min mogelijk druk gelegd op de standaard ambulance teams op Terschelling.

Afstemming met RAV Friesland

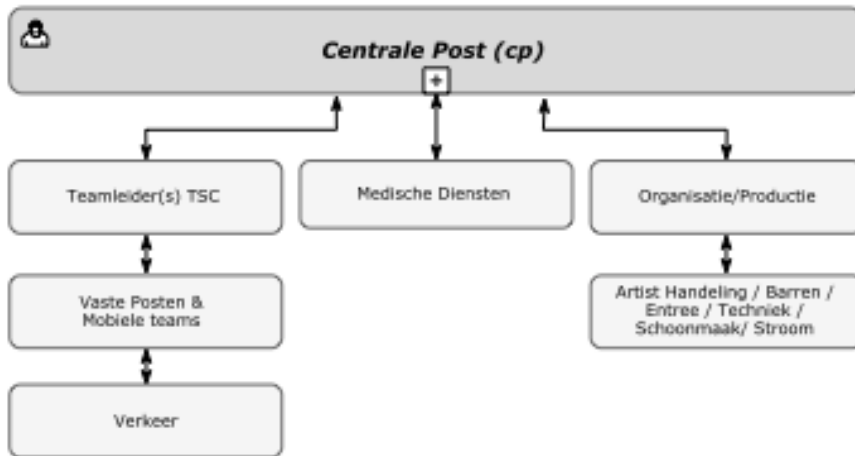
De zorg continuïteit van heel Terschelling kan niet in het geding komen door toedoen van het verhoogde risico van de bezoekers van dit evenement. Om die reden beoogd Chasing the Hihat in samenwerking met de GHOR afstemming te vinden met de RAV Friesland om voldoende inzet van ambulances te realiseren opdat de gecombineerde zorg continuïteit van de bewoners van Terschelling en haar tijdelijke bezoekers voldoende blijft.

Op verzoek van de VRF is een overleg met de witte kolom gepland. De werkwijze die voortkomt uit dit overleg, onder andere over de lange aanrijtijd van de OvD-G zal worden toegevoegd als bijlage 3.5 werkwijze witte kolom.

4. Coördinatie van de teams

Communicatiemiddelen:

Intern communicatieschema:



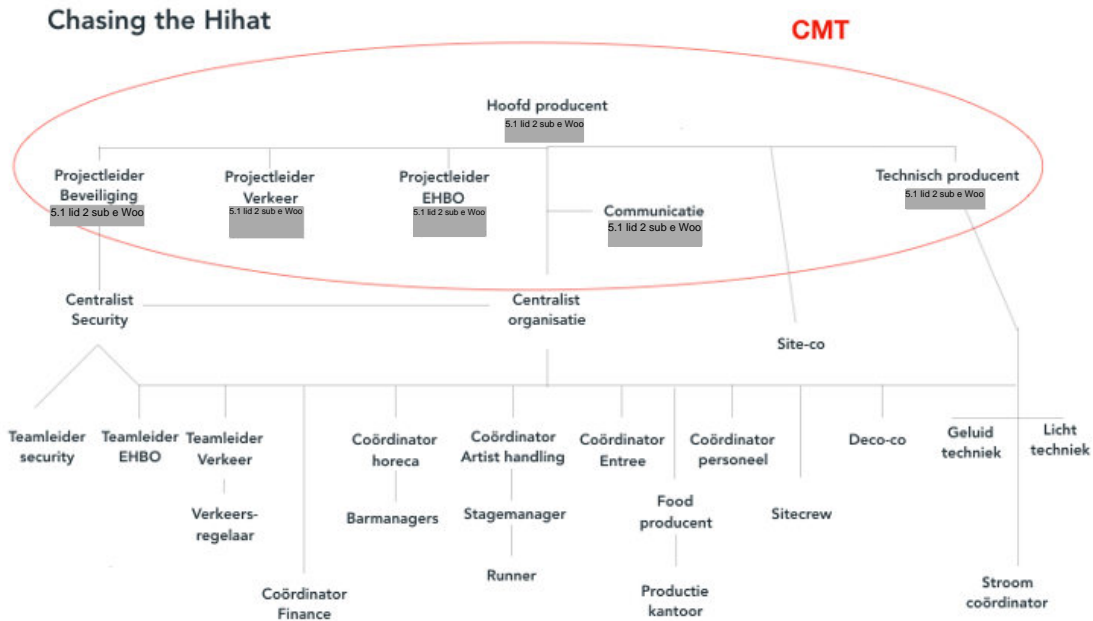
Via een versterkt portofoon netwerk staan alle medewerkers met elkaar in verbinding. Er worden wanneer gewenst portofoons van de organisatie aangeboden aan politie en handhaving voor snelle communicatie. Er wordt per dagdeel een *callsheet* opgesteld met de namen en telefoonnummers van organisatie medewerkers en dienstdoende overheidsmedewerkers.

Coördinatie CoWa

Het Coördinatieteam Waddeneilanden zal aan het begin van iedere festivaldag samen komen om lopende zaken door te nemen. Het productieteam is ten allen tijde beschikbaar voor een dergelijk overleg. Een richttijd van 10.00 wordt aangehouden om iedere ochtend samen te komen met OOV, Politie, Brandweer, Ambulancedienst en de organisatie voor zover mogelijk.

Coördinatie/Crisis Management team tijdens show:

Een team van specifieke professionals is verantwoordelijk voor de voortdurende veiligheid van het evenement. Dit CMT zal in ieder geval bestaan uit: organisatie, beveiliging, verkeer, EHBO.



- Hoofdproducent (Chasing the Hihat): 5.1 lid 2 sub e Woo
- Technisch producent (Chasing the Hi): 5.1 lid 2 sub e Woo
- Communicatie (Chasing the Hihat): 5.1 lid 2 sub e Woo
- Projectleider Beveiliging (TSC): 5.1 lid 2 sub e Woo
- Projectleider Verkeer (Brink Verkeer): 5.1 lid 2 sub e Woo
- Projectleider EHBO (MEDEvent): 5.1 lid 2 sub e Woo

*= deze namen en telefoonnummers worden mogelijk in aanloop naar het evenement toe nog gewijzigd.

Alle medewerkers die verband houden met een rol tijdens een calamiteit of een andere situatie waar veiligheid een significante rol speelt worden voorafgaand aan het evenement of voorafgaand aan de dienst gebriefd door hun directe leidinggevende.

5. Technische hygiënezorg

Sanitaire voorzieningen

De organisatie gaat uit van de norm van 1 toilet per 150 bezoekers. In de praktijk worden altijd meer toiletten geplaatst, ten dienste van een hoge mate van gastvrijheid.

Er zijn voor de campings al beschikbare sanitaire voorzieningen, te weten:

	Toiletten:	Douches:	Waterkranen:
Camping De Kooi:	38	26	16
Camping Cupido:	14	12	10

Daarnaast worden er nog diverse sanitaire voorzieningen bijgeplaatst:

	Cabines:	Kros-urinoirs:	Waterkranen:	Miva:
WC-1	44	15	16	1
WC-2	24	8	8	1
WC-3	20		-	-
Bos in aanloop zone C	5	3		
Totaal voorzieningen festivalterrein:	93	26	24	2

Tijdelijke drinkwatervoorzieningen

Voor drinkwater geldt de norm van 1 tappunt per 500 bezoekers. Deze maatregel wordt toegepast door een drinkwatersysteem dat ingehuurd wordt. Het water wordt door een koelsysteem op temperatuur gehouden en continue gecirculeerd wanneer een buffertank wordt gebruikt. Dan wordt ook het circulerende water ontsmet door het gebruik van UV-licht. Er wordt ook water verkocht bij de verschillende bars. Wanneer de drinkwatervoorzieningen niet actief zijn kan besloten worden om de waterflesjes achter de bar gratis te verstrekken totdat de voorzieningen weer actief zijn.

Horeca

Voor de catering die wordt ingehuurd gelden de standaard voorschriften, waaronder:

- Gebruik van handschoenen
- Een mogelijkheid tot handen wassen met zeep en water
- Een gekeurde brandblusser
- Thermometers en voldoende koelmogelijkheden

6. Maatregelen t.b.v. alcohol- en drugspreventie

Algemeen

Het betreft een 18+ evenement, jongere bezoekers worden geweerd om alcoholconsumptie te voorkomen door de volgende maatregelen:

- ID + Kaartcontrole bij de haven van Terschelling, waarna bandjes worden afgegeven
- Controle van bandjes bij campings en evenemententerrein
- Mobiele teams op het evenemententerrein die letten op 'hekkenkilimmers'
- Controle bij drank verkooppunten

Maatregelen alcoholmisbruik

- Beveiliging

De beveiligers nemen een zichtbare, vriendelijke positie in, wat bezoekers doet begrijpen dat er toezicht op gedrag is. Beveiligers surveilleren daarnaast actief op zichtbaar beschonken bezoekers, en eventueel ongepast gedrag. Bij constatering volgt in eerste instantie vriendelijke benadering. Als de bezoeker het gedrag niet aanpast, wordt deze van het evenemententerrein afgenomen en naar het security center begeleid. Hier wordt vastgesteld wat een gepaste reactie is. Als de bezoeker zijn dronken roes heeft hersteld, kan een time-out opgelegd worden. Het toegangsbandje wordt dan afgeknipt, en een tijdstip wordt afgesproken waarop de bezoeker een nieuwe bandje kan komen halen.

- Horecapersoneel

Chasing the Hihat exploiteert een intern uitzendbureau voor horecapersoneel. Het barpersoneel is onderverdeeld in barmanagers en barmedewerkers. Alle managers hebben voor het bekleden van de functie meerdere jaren ervaring bij ons opgedaan en zijn goed ingewerkt op de mogelijke risico's bij bezoekers. De functie van de barmanager is het overzien van een gastvrije en kwalitatieve exploitatie van de festivalbars op het terrein.

Tevens is het aan de manager om haar personeel te brieven om aandacht te houden op afwijkend gedrag van bezoekers. Wanneer signalen zichtbaar zijn dat bezoekers overmatig veel alcohol hebben genuttigd wordt direct contact gezocht met de productieleiding. Deze zal in samenspraak met de beveiliging actie ondernemen.

Op vriendelijke wijze wordt de bezoeker aangeboden en gevraagd of deze wil uitrusten in de uitrustruimte van het evenemententerrein. Wanneer de bezoeker adequaat reageert in een dergelijke interactie wordt geen verdere actie ondernomen. Bij agressieve of verwarde respons treedt de beveiliging op om deze persoon te kalmeren het security center.

Maatregelen drugsmisbruik

- Signaalwerking in communicatie, gedragingen en aanwezigheid beveiligingspersoneel

Het is geen realistisch doel om drugsgebruik volledig te voorkomen. De verantwoordelijkheid van de organisatie ligt in het minimaliseren van de medische risico's. Dit doen wij door ons

te focussen op mogelijke excessen van drugsgebruik en een adequate EHBO-organisatie. In eerste instantie is het belangrijk de bezoeker in de communicatie duidelijk te maken dat drugsgebruik verboden is en dat er risico's verbonden zijn aan het gebruik ervan. Dit gebeurt door het duidelijk communiceren van de regels online vooraf, als ook fysiek aanwezig in banners met huisregels en drop-boxes bij de ingang. De beveiligers spelen daarnaast een belangrijke rol in de signaalwerking dat verboden middelen niet zijn toegestaan, op de volgende manieren:

- Bij de toegang van de campings wordt steekproefsgewijs gecontroleerd op verboden middelen waardoor de ervaring van een aanwezige pakkans bestaat bij de bezoeker. In hoofdstuk 8 wordt dit toegelicht.
- Bij de sluisjes naar het evenemententerrein vindt bij iedere passant een visitatie plaats. In hoofdstuk 8 wordt dit toegelicht.
- Op het evenemententerrein door surveillance van mobiele teams die proactief handhaven op gebruik en bezit van verboden middelen.
- Op het evenemententerrein door een sterke focus op potentiële handel in verboden middelen, en wordt excessief bezit niet getolereerd
- Actieve surveillance op de campings op gebruik en bezit van verboden middelen en zichtbaarheid van beveiligingspersoneel overdag en in de nacht.

Deze maatregelen zoeken de balans tussen een beperkt invasieve impact op de bezoekers en de gastvrijheid, maar zorgen voor een voldoende ontmoedigende kracht richting doorsnee bezoekers, terwijl excessen in gebruik en bezit voor eventuele handel opgespoord en weerhouden kan worden.

- Instructies beveiliging bij constatering

Bij constatering volgt te allen tijde het afnemen van de middelen als grootste ontmoediging. In veel gevallen zal de bezoeker in kwestie een 'time-out' ontvangen, wanneer de aanhoudingsnorm van het OM niet gehaald wordt. Hierbij wordt het toegangsbandje verwijderd, waarna de bezoeker een nieuwe kan halen op een later geregistreerd tijdstip. Wanneer meer middelen worden aangetroffen dan de aantallen die het OM voorschrijft wordt ten alle overgegaan tot aanhouding.

Voor dit evenement geldt het standaard vervolgingsbeleid op Dance Events, te weten:

- De Opiumwet stelt het bezit van zowel softdrugs als harddrugs strafbaar, maar er geldt ten aanzien van het bezit van geringe hoeveelheden voor eigen gebruik een gedoogbeleid. Dit gedoogbeleid heft de strafbaarheid van het bezit niet op, maar is bepalend of er wel of geen strafvervolging wordt ingesteld.
- De landelijke richtlijn van het OM voor de vervolging bij het aantreffen van drugs tijdens dance events is: tegen bezit van een hoeveelheid harddrugs (lijst I) voor eigen gebruik wordt in principe geen vervolging ingesteld, tenzij er sprake is van een dealerindicatie. De richtlijn geeft als voorbeeld één pil/tablet/wikkel/bolletje (een aangetroffen hoeveelheid van maximaal 0,5 gram), één ampul, een consumptie-eenheid van 5 ml GHB.
- In Nederland gaat het OM over tot vervolging bij het bezit van 5 of meer pillen. Ten aanzien van het bezit van cannabis geldt de 5-gramsnorm.

- De beveiliging op het evenement hanteert deze richtlijn voor het overdragen van personen aan de politie: bij het aantreffen van meer dan 0,5 gram harddrugs volgt overdracht aan de politie (waarbij de politie de aangetroffen hoeveelheid drugs in beslag neemt en de verdachte aanhoudt).
- Voor de politie geldt, dat politieambtenaren aangetroffen drugs over het gehele evenement, wanneer mogelijk na sluiting in beslag nemen.

Maatregelen lachgas als verdovend middel

De organisatie zal een lachgas verbod handhaven. Dit betekent dat zowel op de camping, als op het evenemententerrein geen lachgas geconsumeerd mag worden. Dit verbod zal gecommuniceerd worden in de huisregels, en gehandhaafd worden door de mobiele teams ter plaatse.

7. Brandveiligheid

Risico's en preventieve maatregelen ten behoeve van brandveiligheid

Alle gebruikte materialen op en rond de podia zijn brandvertragend. Er zullen geen technische faciliteiten of andere materialen op eventuele brandkranen of putten worden geplaatst. Op de podia, in de tenten, rondom de cateringzones en bij de bars zijn brandblussers geplaatst. Op ieder punt zal in elk geval 1 brandblusser aanwezig zijn binnen 30 meter loopafstand.

Werkwijze brand- en constructie veiligheid bij bouwwerken en tenten

Van tenten en bouwwerken waar meer dan 50 personen tegelijkertijd verblijven, worden certificaten aangeleverd welke worden bijgevoegd in de aanvraag. Dit gebeurt ook voor de constructieve gegevens van podia, tribunes, en andere structuren.

Rook en Stookverbod

Wanneer er door droogte een Rook en Stookverbod wordt afgekondigd, zal de organisatie de bezoekers op de hoogte brengen door middel van digitale communicatie vooraf, en fysieke communicatie op het terrein bij de ingangen van het evenemententerrein. De beveiliging zal toezien op het rookverbod door actief te surveilleren. Er wordt door de organisatie geen open vuur ingezet bij een Rook en Stookverbod.

Roken en brandgevaar

Verspreid over de camping en het evenemententerrein worden asbakken geplaatst in combinatie met bordjes over het gevaar van sigarettenpeuken in de natuur. De beveiliging wordt ingelicht om de bezoekers hierop te wijzen.

Pyrotechniek

Vanwege voorwaarden uit de WNB vergunning voor eilan, kan er geen vuurwerk of pyrotechniek worden ingezet op deze locatie.

Open en dicht vuur

Op het festivalterrein wordt uitsluitend vuur in gesloten vorm toegepast in afgesloten kachels of vuurkorven aan de rand van het duinmeer. Voor vuur op de campings gelden de camping huisregels in bijlage 3.4 huisregels meerdaagse.

Vluchtroutes & nooduitgangen

Vluchtroutes worden in de bijlagen 'overzicht routing' weergegeven. Bij iedere nooduitgang wordt op minimaal 2 meter hoogte over de gehele breedte van de nooduitgang een groen spandoek van 1 meter hoog bevestigd met daarop de tekst NOODUITGANG en een nooduitgang pictogram conform NEN 6088/NEN-EN ISO 7010. De nooduitgangen zijn te

allen tijde open. Bezoekers worden vanaf de nooduitgangen op het terrein naar een opvanglocatie toe geleid, beschreven in bijlage 'Overzicht Routing'.

Opvanglocaties

Er worden drie opvanglocaties aangewezen rondom het terrein. Deze zijn aangegeven in bijlage 2.5 Opvanglocaties overzicht. Elke opvanglocatie ligt in het verlengde van een of meer nooduitgangen, zodat voor elke vluchtrichting een alternatief beschikbaar is. Elke opvanglocatie kan de volledige capaciteit van het evenement opvangen qua oppervlakte.

Uitleg calamiteitenroute

Op Terschelling wordt gebruik gemaakt van een hulpverleningskaart, waarin het gehele eiland is ingedeeld in vlakken van 500x500 meter. Het evenemententerrein bevindt zich in het vak **I9-C**. Het primaire aanrijd adres voor hulpdiensten is Duinweg Hee 1, via de Heester Kooiweg, de afslag van de Hoofdweg, Terschelling. De routing rondom het evenemententerrein wordt visueel geduid in de bijlage 'Overzicht Routing Terschelling'. Deze route is ten allen tijde vrijgehouden van objecten. Er zijn 4 calamiteitenroutes:

- Primaire route: Via de hoofdweg-Heester Kooiweg – Duinmeer - verhard
- Secundaire route: Via Hee (de zandweg) – Duinweg – Duinmeer - halfverharding
- Tertiaire route: Duinweg Midsland – Duinweg Hee – Duinmeer
- Calamiteitenroute bospodium: Badweg West – Bos wandelpad – Bospodium

In principe wordt ten allen tijde de primaire route gebruikt. Enkel calamiteitervoertuigen kunnen deze route nemen in de richting Hoofdweg à Heester Kooiweg.

Als om een of andere reden, de primaire route niet bereikbaar is, kan gebruik gemaakt worden van de secundaire of tertiaire route. Deze worden voor het festival gevlakt met een shovel voor een zo goed mogelijke bereikbaarheid. In het geval van een calamiteit zal onze producent schakelen met het CMT om af te stemmen op welke wijze wordt aangereden.

Verantwoordelijkheden bij ontruiming

De organisatie is verantwoordelijk voor het organiseren van een (tijdelijke) evacuatie. Hiertoe wordt het scenario in hoofdstuk 11.11 actief. In dit geval wordt het CoWa benaderd en vindt communicatie plaats over de beste strategie.

Inzet brandweer

In geval van nood zal contact op worden genomen met het alarmnummer 112. De organisator zal de hulpdiensten zo volledig en direct mogelijk informeren over de calamiteit. De gehele calamiteitenroute en de opstelplaatsen voor de brandweer zijn te allen tijde vrij beschikbaar en benaderbaar voor een voertuig met een as-last van 10 ton, een totaalgewicht van 15 ton en een minimale afmeting van 10m x 4m x 4,2m.

Gecontroleerd vuur bezoekers en cateraars

Het is de bezoekers verboden om vuur te stoken op het evenemententerrein, met uitzondering van gasflessen tot 250 gram met ventiel of schroef cartouches op de campings. De organisatie kan vuur toestaan aan cateraars onder de volgende voorwaarden:

- Cateraars mogen op gas barbecueën als onderdeel van de catering
- Open vuur is verboden voor de organisatie t.b.v. catering

8. Beveiliging

Het beveiligingsbedrijf

The Security Company, TSC, is marktleider op het gebied van evenementenbeveiliging in Nederland en daarbuiten. Sinds 2015 zijn zij de *preferred supplier* van Chasing the Hihat en hebben vele kwalitatief hoogstaande evenementen voor ons begeleid. De belangrijkste competenties zijn betrouwbaarheid, deskundigheid en vooral een hoge mate van gastvrijheid. Zowel in het voortraject als in de dag operatie brengen zij elk evenement tot een uitstekende uitvoer.

ND-nummer en vergunning onder Wet particuliere beveiligingsorganisaties en recherchebureaus (Wpbr)

De vergunning van TSC, onder nummer 842 zal gebruikt worden ten tijde van dit evenement.

Aantal beveiligers, posities en inzet

De landelijke richtlijn voor Dance evenementen is 1 beveiligers per 250 bezoekers. Dit evenement kent verschillende fases in programma en activiteiten. De inzet van posities en beveiligers wordt hierop afgestemd, zodat voldoende inzet gegarandeerd wordt. De uitwerking hiervan is zichtbaar in de bijlage 3.3 inzetschema veiligheidsdiensten en de bijlage 2.1 productieplattegronden. Beveiligers houden zich bezig met de taken:

- Het tegengaan of voorkomen van geweld of agressiviteit in het algemeen
- Het zorgen voor een goede doorstroming
- Het voorkomen van het schenken van alcohol aan personen jonger dan de wettelijke gestelde grens
- Het voorkomen van excessen in gebruik of handel in drugs
- Het tijdig signaleren van gevaarlijke of onveilige situaties
- Het toezicht houden bij garderobe en toiletgroepen
- Het toezicht houden op de veiligheid van personeel
- Het signaleren, alarmeren, assisteren van een of meerdere hulpdiensten wanneer dat nodig is
- Handhaving en toezicht op bezoekers direct buiten het evenemententerrein, toegangsregulering
- Het visiteren van bezoekers
- Het faciliteren van een vriendelijke en gastvrije sfeer

Uitvoering

Sector indeling - Voor een overzichtelijke beveiliging wordt het evenement onderverdeeld in sectoren:

Check-in: Haven & Checking

De bezoekers komen uit de schepen van Rederij Doeksen, waarna ze op eigen gelegenheid naar het festival bewegen. Bij het incheckpunt op bungalowpark de Riesen kunnen bezoekers terecht voor een check-in. Dit houdt in;

- Kaartcontrole door middel van scannen van toegangsbewijzen
- Uitgeven van polsbandjes voor toegang, campingplaatsen of accommodatie

De polsbandjes zijn zo gemaakt dat ze niet overdraagbaar zijn. Personeel ziet erop toe dat de bandjes zo bevestigd worden dat deze voorwaarde gehandhaafd wordt. Het personeel kan hier de accreditatie ophalen, en de juiste staf polsbandjes ontvangen.

Na de check-in kunnen bezoekers of medewerkers met dit specifieke polsbandje in de programma zones of backstage komen.

Campings: Huisregels en werkwijze tijdens het festival (Sector 2)

Bezoekers kunnen via het online portal een kampeerplaats reserveren bij camping Kooi en camping Cupido. De werkwijze van de campings is in de basis gelijk aan de normale operatie. De organisatie neemt echter wel extra veiligheidsmaatregelen, te weten;

- Er is op elk moment toezicht op de camping door bewakers, dag en nacht.
- Tussen beide campings is een 24-uurs EHBO post gesitueerd
- Er gelden aanvullende regels bovenop de bestaande huisregels van de campings die toezien op;
 - Drankgebruik en verpakkingen
 - Openbare orde
 - (Geluids)overlast
 - Gebruik van open vuren
 - Deze huisregels zijn terug te lezen in bijlage 3.4 huisregels meerdaagse.
- De campings zijn niet ontsloten met hekwerk, vanwege het open karakter van de accommodaties is dat niet mogelijk. Wel wordt met borden duidelijk gemaakt welke regels waar gelden

Festivalterrein: Afsluiting en toegangscontrole (Sector 3)

Al het door de organisatie geplande programma vindt plaats op de verschillende festivalterreinen. Eilan zoekt daarnaast samenwerkingen op met horecabedrijven die ook willen programmeren in ons weekend, voor iedere activiteit in andere bedrijven zal de daar geldende vergunning of ontheffing leidend zijn. Onze programma zones zijn afgezet. De afzetting wordt grotendeels met hekwerk opgebouwd. Daar waar de afscheiding door het bos loopt, wordt met houten palen en tuingaas een afscheiding gebouwd die voorziet in het afzetten van gebied met sterk reliëf. De in- en uitgang bestaat uit verschillende toegangspoortjes bemand met beveiliging. Bij deze poorten vindt de visitatie plaats en de controle van polsbandjes.

Backstage: Podia en productiegebied (sector 4)

Uitsluitend geaccrediteerd personeel kan deze sector betreden. Door onderscheid te maken in kleuren en benamingen van polsbandjes worden de rollen gedefinieerd. Per gebied wordt aangegeven welke kleuren de sector mogen betreden en wordt dit gecontroleerd door de beveiliging die deze positie in heeft genomen.

Visitatie algemeen

Bij een visitatie gebied worden voldoende afvalbakken geplaatst en is voldoende licht aanwezig. Alle ingenomen goederen zonder waarde (zoals glas, plastic, blik e.d.) worden direct in containers bij de visitatiepoortjes weggegooid. In beslag genomen verdovende middelen zullen direct in de voorhanden dropboxes worden gedeponereerd.

Verboden artikelen evenemententerrein:

- Glas
- Blik
- Spuitbussen (alle soorten, ongeacht de inhoud)
- Audio-, videoapparatuur en foto toestellen met telelenzen, tenzij het door de organisatie geaccrediteerd is.
- Vuurwerk in alle vormen inclusief sterretjes.
- Spandoeken met daarin hout of plastic stokken verwerkt.
- Eet- en drinkwaren
- Hard Drugs en excessen in softdrugs (5+ gram).
- Slag- en/of steekwapens en vuurwapens.
- Campingmeubels

Verboden artikelen camping:

- Glas
- Meer dan 6 liter alcoholische of non-alcoholische drank
- Vuurwerk in alle vormen inclusief sterretjes.
- Open vuur materialen en barbecues
- Hard Drugs en excessen in softdrugs (5+ gram)
- Slag- en/of steekwapens en vuurwapens

Evenemententerrein visitatie – praktische of volledige visitatie

Het is niet realistisch om iedere passant volledig te visiteren omwille van de inzet van personeel en een te invasieve impact op de bezoekers, gezien bezoekers meerdere malen per dag langs een poort kan komen. Het is echter wel zaak om de veiligheid van de bezoekers te maximaliseren. Om deze reden wordt iedere passant gevisiteerd. We onderscheiden twee methodes:

Praktische visitatie

- Tassencontrole
- Oppervlakkig fouilleren op drank, glas en wapens
- Oppervlakkig fouilleren op grote volumes in zakken die duiden op drugs excessen
- Controle van polsband sluiting

Volledige visitatie

Praktische visitatie EN:

- Controleren inhoud portemonnee
- Controleren inhoud broekzakken
- Controleren hoofddekseis
- Controleren 'penny-pocket' in jeans
- Nauwkeurig fouilleren contouren kleding
- Nauwkeurig fouilleren enkels en sokken

100% van de passanten wordt in ieder geval onderworpen aan een praktische visitatie. Beveiligers kunnen bij afwijkend gedrag te allen tijde kiezen om een passant te onderwerpen aan een volledige visitatie. Aanleiding kan zijn onrustig, agressief of verdacht gedrag. Het belangrijkste doel van dit middel is om excessen in drugsgebruik of handel tegen te gaan.

Huisregels campings en festivalterrein

De huisregels voor alle gebieden worden via digitale media en print gecommuniceerd aan de bezoekers. Zie de bijlage 3.4 huisregels meerdaagse voor de specifieke regels. Daarnaast is hier nog een nadere toelichting over beschikbaar, welke verwoord zal worden in de FAQ op de website www.eilan.nl.

Afspraken met de politie bij overdracht voor aanhouden personen

Wanneer een bezoeker:

- De huisregels overtreedt en ongepast reageert op aanmanen medebezoekers of beveiligers
- Agressief of onzedelijk gedrag vertoont
- De OM waarden betreft drugs overtreedt

Wordt de bezoeker in eerste instantie naar het beveiligingsdorp gebracht. Hier wordt de situatie geëvalueerd en besproken met de bezoeker in kwestie, de productieleiding en wanneer nodig de EHBO-coördinator. Na dit overleg, en het vaststellen van gegronde redenen wordt de politie benaderd voor het aanhouden van de bezoeker.

9. Crowdmanagement

Terreininformatie

- Oppervlakte bij podia

In de productie plattegrond wordt de oppervlakte van de dansvloeren getoond en getoetst aan een bezetting van 2,5 personen per m². Dit staat voor een veilige gemiddelde bezetting van de dansvloeren. Door een afgestemde programmering zorgen wij ervoor dat bezoekers zich mooi spreiden over de verschillende podia.

Zie bijlage 6.2 programma-visie en bijlage 6.3 voor het concept blokkenschema voor het verloop door het weekend heen.

Repressieve crowdmanagement maatregelen:

- Communicatie vanaf podium medewerkers

Bij het ontwikkelen van een calamiteit waarvan het noodzakelijk is om het gehele publiek te informeren, is het gebruik van de PA-installatie de beste methode. Bij ieder podium is een stagemanager aan het werk die middels het communicatienetwerk op te roepen is door de organisatie. Via het communicatienetwerk kan een boodschap worden doorgegeven die de stagemanager vervolgens na het uitschakelen van de muziek kan herhalen middels de microfoon in het podium.

- Afsluiting bepaalde tenten/dans omgevingen

Wanneer het te druk is in een bepaalde area, wordt hierop gereageerd door het 1-in-1-uit principe te hanteren. Hiermee wordt voorkomen dat er door de drukte paniek in de menigte ontstaat. De vaste posities bij de podia maken de inschatting van onwenselijke drukte, waarna mobiele teams gezamenlijk de area kunnen afzetten.

10. Calamiteiten

Doel van calamiteitenplan en maatregelen

Het Calamiteitenplan is een plan met concrete bestrijdingsmaatregelen voor de eerste aanpak van een calamiteit of verstoring van de orde. Het Calamiteitenplan bevat de maatregelen die door de organisator in overleg met de deelnemende partijen, gemeente en de hulpdiensten worden genomen. Er kunnen zich verschillende soorten calamiteiten voordoen, voor zo veel mogelijk soorten is in het volgende hoofdstuk een scenario geschetst. Calamiteiten worden in de eerste plaats opgelost door de organisatie. In bepaalde gevallen wordt contact gezocht met de hulpdiensten of de vergunningverlener om gezamenlijk een respons te bepalen.

Onder een 'calamiteit' één van deze scenario's te verstaan, gebeurtenissen kunnen ook uit combinaties zijn van scenario's, of buiten de scenario's vallen. Dit zijn de scenario's die worden omschreven:

1	Vechtpartijen/Ordeverstoring
2	Paniek in menigte, massahysterie
3	Medische calamiteit
4	Brand
5	Bommelding & Verdacht object
6	Extreem weer
7	Show stop procedure
8	Overval
9	Stroomstoring
10	Annuleren evenement
11	Ontruiming evenemententerrein
12	Ontruiming campings
13	Incident zwemwater

10.1 – Vechtpartijen/Grootschalige ordeverstoring

Een agressieve ordeverstoring is zeer uitzonderlijk bij het eilân publiek, echter kan er altijd iets plaatsvinden, ook vanuit een externe bedreiging, waardoor dit scenario belangrijk is om uit te verken

Risico's:

Slachtoffers met lichamelijke verwondingen, onrust, geweld tegen medewerkers en hulpdiensten, het onder de voet lopen van en/of paniek onder het overig publiek.

Maatregelen:

TSC zal bij elke vorm van ordeverstoring ter plaatse gaan en in basis altijd de-escalerend optreden. Bij elke melding van een ordeverstoring zal de CP TSC worden geïnformeerd, welke vervolgens mobiele teams ter plaatse stuurt. De teams zullen een situatieschets van de ordeverstoring terugkoppelen richt de CP TSC.

Belangrijk tijdens de beoordeling:

- Locatie van het incident communiceren middels grid-kaart
- Aard van de ordeverstoring (bijv. duwen/trekken of vechten)
- Aantal betrokkenen, type bezoekers & te onderscheiden partijen
- Agressieniveau
- Aanleiding ordeverstoring
- Invloed op bezoekersstromen

Acties t.b.v. doorbreken ordeverstoring:

Inzet Mobile teams om zo snel mogelijk de strijdende partijen te scheiden en af te schermen. Vervolgens zijn er in basis 3 vormen om de-escalerend op te treden bij een ordeverstoring:

- Scheiden
- Uitzetten
- Aanhouden

Kantelpunt

Bij een ordeverstoring die een ingreep van een grote groep beveiligers vereist kan worden overwogen om over te gaan tot het (tijdelijk) evacueren van het evenement.

10.2 - Paniek in menigte, massahysterie

Algemeen

Op evenementen met een hoge bezoekersdichtheid kan een klein incident al snel uitlopen tot een grote calamiteit. Hierbij kan paniek ontstaan in de menigte met vergaande gevolgen. Beveiligingsmedewerkers hebben in eerste instantie een observerende rol. Wanneer beveiligers, naar aanleiding van een gebeurtenis, het idee hebben dat er zich een grote calamiteit zou kunnen vormen, rapporteren zij dit onmiddellijk aan de Groepsleider of Projectleider. De CP TSC brengt de organisatoren de Projectleider op de hoogte. Zij gaan ter plaatse en bepalen of het interne CMT bijeen moet worden geroepen.

Kantelpunt

- Wanneer een dusdanig grote groep in beweging komt dat grote drukte kan ontstaan worden direct maatregelen getroffen.

Maatregelen

- Openen van de nooduitgangen
- Inlichten van alle beveiligers om bezoekers op de juiste vluchtrichting te wijzen
- Begeleiding sturen naar de opvanglocaties
- Contact leggen met het CoWa voor evaluatie van de calamiteit en het inzetten van het vervolgplan op basis van de aanleiding van de calamiteit

Aandachtspunten

- Alle op en om het evenement aanwezige actieve personeelsleden staan middels een portofoon in verbinding met de organisator en de CP TSC.
- Alle op en om het evenement aanwezige actieve personeelsleden zijn in het bezit van een GRID-tekening en kennen de indeling.

10.3 – Medische calamiteit

Algemeen

In Hoofdstuk 3 wordt de inzet van EHBO-personeel besproken. Wanneer een ernstig geval bij de post aankomt is dit het stappenplan:

- Eerste triage door ALS personeel van de organisatie
- Bij een ernstig geval wordt direct de Spoed Eisende Arts van de organisatie opgeroepen en wordt de RAV Terschelling ingelicht

Kantelpunt

- De SEH-Arts stelt vast dat de patiënt met spoed naar een ziekenhuis gebracht moet worden.

Maatregelen

- De RAV / 112 wordt gebeld door de SEH Arts en de diagnose wordt doorgegeven
- De CP wordt op de hoogte gesteld, welke beveiligers en verkeersmedewerkers in de desbetreffende zones aanspoort om de weg voor hulpdiensten vrij te maken.

10.4 – Brand

Algemeen

Om zorg te kunnen dragen voor een snelle en adequate brandbestrijding zal de organisatie met betrekking tot de brandveiligheid alle bouwwerken zoals podia, eventueel aanwezige tenten, containers, bars, catering zones, etc. voorzien van de benodigde draagbare blusmiddelen, vluchtwegen en noodverlichting. De blusmiddelen zullen ten allen tijde voor handen en voor onmiddellijk gebruik gereed zijn. De locaties van de voorzieningen zijn weergegeven in bijlage 2.1 productieplattegronden.

Maatregelen

- Beveiligers, stagemanagers en barhoofden zijn op de hoogte gebracht van de locatie van blusmiddelen en vluchtroutes.
- Bij brand wordt direct de CP en de organisatie op de hoogte gebracht.
- Na melding wordt direct een mobiel team naar de genoemde locatie gebracht, welke met een extra brandblusser ter plaatse komt, om zo nodig te ondersteunen. Als de brand geblust is wordt de calamiteit afgerond, als er een vermoeden is dat de brand nog niet geblust is, wordt direct de brandweer gewaarschuwd.

Kantelpunt

- Bij een brand met uitslaande vlammen hoger dan 1 meter wordt direct de brandweer ingeschakeld naast de eigen maatregelen om te blussen.

Aandachtspunten

- Alle op en om het evenement aanwezige actieve personeelsleden staan middels een portofoon in verbinding met de organisator en de CP TSC.
- Alle op en om het evenement aanwezige actieve personeelsleden zijn in het bezit van een GRID-tekening en kennen de indeling.
- Indien noodzakelijk wordt de EHBO op de hoogte gebracht en wordt assistentie gevraagd van een of meerdere mobiele medische teams.
- Beveiligers die deelnemen aan mobiele teams kunnen omgaan met de voorhanden zijnde blusmiddelen.
- De brandweer opstelplaatsen worden te allen tijde vrij gehouden, bij brand worden voertuigen opgevangen door beveiligers op de opstelplaatsen
- De brandweer heeft ten allen tijde onbelemmerde toegang tot het evenement via de aangegeven calamiteitenroutes en calamiteitendoorgangen.

Protocol beginnende brand evenemententerrein

1. Voorbereiding:
 - a. Iedere beveiliging kent de locaties van alle brandblussers
 - b. Iedere brandblusser is voorzien van een aanwijzingsbord
 - c. Iedere barmedewerker kent de locaties van de brandblussers bij de bar waar ze werken
 - d. Iedere cateraar kent de locaties van de brandblussers bij hun bereiding plaats
2. Constatering door bezoeker/beveiliging/medewerker
 - a. Bellen 112
 - b. Bellen staatsbosbeheer
3. Alarmering via portonetwerk naar CP inclusief:
 - a. Locatie
 - b. Hoogte brand
 - c. CP roept productie op met oproep tot blussen
 - d. CP roept barkanaal op met oproep tot blussen
 - e. Zodra analyse bestaat dat brand niet te blussen is evacuatie van zone of gehele terrein
 - f. Zodra de brand geblust lijkt, nazorg en inspectie door hulpdiensten

Protocol beginnende natuurbrand

- Gelijk aan protocol brand evenemententerrein

Protocol accubrand

1. In het geval van een brand in één van de Greener batterijen volgt het protocol beschreven in bijlage 7.4 en gelden de voorwaarden uit bijlage 7.3

10.5 - Bommelding & Verdacht object

Bommelding/verdacht pakketje

Leidend: Organisatie eventueel opgevolgd door politie.

Bommeldingen kunnen bij de organisatie binnen komen.

Hiertoe is een bommeldingsformulier (bijlage) beschikbaar wat zorgt voor een zorgvuldige uitvraagprocedure aan de bommelder. Na aannemen bommelding wordt direct contact opgenomen met de politie. De politie bepaalt of ze ter plaatse moeten komen en er vervolgstappen nodig zijn. Er wordt in basis niet gestart met ontruimen, dit veroorzaakt paniek en is mogelijk niet nodig. De aanwijzingen van de politie worden opgevolgd.

Kantelpunt:

- Wanneer de politie het nodig vindt om te ontruimen bij inspectie van het object, wordt tot evacuatie overgegaan.

De beveiliging hanteert het protocol:

- Afzetten
- Afblijven
- Afschermen

10.6 - Extreem weer

Het weer wordt continue gemonitord door de organisatie door het gebruik van de verschillende weer-apps, een windmeter, en een abonnement bij METEO Consult waar dagelijks actuele voorspellingen worden gedeeld over windsnelheden, onweersbuien en temperatuur.

Extreme hitte

Bij een verwachting van een temperatuur boven de 25 graden wordt de beveiliging, EHBO en horeca-organisatie op de hoogte gesteld. De productie zal de watervoorzieningen uit voorzorg controleren en de voorraad van waterflesjes controleren. De EHBO zal meer surveilleren op de dansvloeren uit voorzorg voor mensen die onwel kunnen worden door de hitte. De organisatie zal schaduwplaatsen aanleggen in de vorm van freeformtenten wanneer er sprake is van extreme hitte.

Extreme Wind

- Bij verwachting storm zal de productie continue het weerbeeld en de rapportage in de gaten houden. Bij het in werking treden van het wind/structuur protocol worden deze gebieden direct door de mobiele teams ontruimd.
- Wanneer het weerbeeld langer dan 30 minuten aanhoudt wordt het evenemententerrein ontruimd en bezoekers van het evenemententerrein gestuurd.
- In het geval van een ontruiming bij zware wind worden beveiligers ingezet om bezoekers niet te laten plaatsnemen nabij de bosranden van de opvanglocaties om eventueel omwaaiende bomen geen gevaar te laten zijn voor bezoekers.

Kantelpunt

- Aanhoudende wind met een gemiddelde snelheid van 6 bft.

Wind protocol & structuren

Het kan zijn dat er forse wind voorspeld wordt. De huidige maatregelen worden hiervoor getroffen:

- Gedurende de op, show en afbouw wordt het weer en daarbij de wind continu gemonitord, door middel van beschikbare weer apps en een mobiel windstation op Area A.
- In het geval van potentieel zwaar weer tijdens de evenementen periode wordt er het pakket WeatherOps® Live Event Services via DTN afgenomen. Met deze service ontvangt de organisatie weersvoorspellingen specifiek voor de evenementenlocatie, welke naarmate de showdag worden steeds nauwkeuriger worden qua tijdsinterval. DTN werkt door middel van een app, waardoor er ook meerdere mensen gebruik van kunnen maken.

- De weersvoorspellingen worden dagelijks besproken in de veiligheidsoverleggen. In het geval van windvoorspellingen hoger dan windkracht 6, wordt er voorafgaand aan de show overlegd binnen het veiligheidsoverleg op opengaan.
- Vanaf windkracht 6 wordt de lijst met windgevoelige objecten gemonitord. Wanneer door de organisatie in samenspraak met de tentenbouwer(s) besloten wordt dat een tent niet veilig is, wordt deze ontruimt.
- Alle structuren worden inclusief een vrije zone rondom ontruimt. Als er sprake is van aanhoudende wind wordt het gehele evenemententerrein ontruimt.

10.7 - Show stop procedure

Het stilleggen van het programma is noodzakelijk bij een evacuatie. De centrale werking van een podium, in combinatie met de mogelijkheid tot het inzetten van een microfoon en het PA-systeem maakt het een effectieve manier de bezoekers te bereiken.

Maatregelen:

- Stagemanagers zijn verbonden in het portofoon netwerk, en zijn op de hoogte van de terreinindeling. De stagemanager is te allen tijde bij het podium.
- De stagemanager weet de technicus te bereiken om het programma stil te leggen en de microfoon aan te zetten.

Kantelpunt:

- Wanneer de organisatie via het portofoonnetwerk aangeeft dat het programma stilgelegd moet worden.
- Optioneel: wanneer de organisatie direct verzoekt om een evacuatie in te starten na de showstop.

Protocol

- Organisatie initieert show-stop, mogelijk met evacuatie
- Mobiele teams worden opgeroepen voor begeleiding
- Stagemanager laat de muziek stoppen, en kondigt de (tijdelijke) evacuatie aan
- Beveiligers begeleiden de bezoekers weg van de area

10.8 - Overval

Door de aanwezigheid van geld, zijn er verschillende vermogensdelicten mogelijk. Eigen veiligheid staat voorop tijdens vermogensdelicten. Een overval verschilt in een aantal opzichten van andere vormen van diefstal: bij overvallen komt het tot een confrontatie tussen dader(s) en slachtoffer(s). Om de kans op een overval te beperken is het wenselijk om de onder andere volgende richtlijnen te volgen:

- Maak personeel bewust van afwijkend gedrag
- Security awareness
- Stel kassa's dusdanig op dat de inhoud niet voor buitenstaanders te zien is
- Verstrek geen informatie aan derden met betrekking tot waarde handelingen en
- Opslag regelmatig afnemen van kassa's naar een voor derden onbekende opslag
- Vervoer geld zo onopvallend mogelijk

Acties:

Beveiliging zal een vaste positie innemen bij de kassa's. Indien een incident zich voordoet zal de eerste aanpak gericht zijn op de ondersteuning van de gewaarschuwde hulpdiensten. Indien er gewonden zijn zal EHBO direct de zorg voor deze personen op zich nemen en hen behandelen. Door beveiliging zal ten behoeve van het opsporings- en sporenonderzoek de locatie waar het zich afgespeeld afgezet worden.

Diefstal en zakkenrollerij:

Op grote evenementen is er een verhoogd risico op diefstal en met name zakkenrollerij. Doordat de bezoekers vaak dicht op elkaar staan, aan het dansen zijn en minder oplettend zijn op hun goederen zijn er mensen die hier gebruik en misbruik van maken. De organisatie communiceert vooraf het evenement aan de bezoekers via de website en social media om aandacht te hebben voor zijn/haar goederen en alert te zijn op diefstal en zakkenrollers. De mobiele teams zijn continu alert op zakkenrollers. Bij het constateren van zakkenrollers wordt dit gecommuniceerd aan de CP, als ook de verwachte locatie waar dit gebeurd is. Eventueel wordt tijdelijk opgeschaald op deze locatie door andere mobiele teams.

10.9 - Stroomstoring

Algemeen

Stroomstoringen kunnen voorkomen, maar zullen in de meeste gevallen niet leiden tot onrust onder de bezoekers, wanneer deze snel opgelost wordt. Hiertoe is een professionele organisatie voortduren beschikbaar om in te grijpen.

Maatregelen

- De melder, vaak een stagemanager of een catering medewerker zorgt dat de locatie en type storing wordt doorgegeven aan de centrale post.
- De stroomproducent wordt opgeroepen en is binnen enkele minuten ter plaatse
- In het geval van een storing bij een podium wordt deze mogelijk direct opgelost door technici

Kantelpunt

- Wanneer een aggregaat, en diens back-up niet werkt in de omgeving van een podium, kan eventueel overgegaan worden van een langzame evacuatie van de dansvloer.

Aandachtspunten

- Alle op en om het evenement aanwezige actieve personeelsleden staan middels een portofoon in verbinding met de organisatie en de CP TSC.
- Alle op en om het evenement aanwezige actieve personeelsleden zijn in het bezit van een GRID-tekening en kennen de indeling.

10.10 – Annuleren evenement

Het komt voor dat een evenement moet worden geannuleerd. Het annuleren van een evenement is geen eenvoudige beslissing en zal de organisatie van het evenement financieel en commercieel raken. Het moment waarop het besluit tot annulering wordt genomen is van groot belang. Bij dit scenario zijn er twee momenten te onderscheiden;

- 1) in een vroeg stadium – vele dagen of enkele weken tevoren of
- 2) vlak voor het evenement.

1. Bij dit punt is het niet relevant om welke reden het evenement wordt geannuleerd. De organisatie heeft voldoende eigen media middelen ter beschikking om haar doelgroep te bereiken en te informeren.

2. Redenen om een evenement vlak van tevoren te annuleren, zijn bijvoorbeeld:

- een serieuze dreiging van een terroristische aanslag
- een acuut gebrek aan hulpdiensten i.v.m. een rampsituatie in de regio, provincie en/of Nederland
- een overmacht situatie m.b.t. noodweer, zoals in H12 beschreven

Bij dit scenario heeft de organisator, na advisering van de hulpdiensten, een belangrijke rol. Het op het laatste moment annuleren van het evenement heeft gevolgen voor de openbare orde. Veel bezoekers zullen toch naar Harlingen kunnen komen, wat drukte kan opleveren, en een goede communicatie vereist. Personeel van de organisatie zal bezoekers informeren ter plaatse en verzoeken naar huis te keren.

10.11 - Ontruiming evenemententerrein

Algemeen

Naar aanleiding van eerder beschreven scenario's kan het voorkomen dat de locatie gedeeltelijk of zelfs geheel moet worden ontruimd. De beslissing in deze ligt bij de organisator in overleg met het CoWa. Gezien de eventuele uitstroom van duizenden mensen dient de politie in ieder geval op de hoogte te zijn in het kader van de openbare orde in en om het festivalterrein.

Maatregelen

- De mogelijke aanleiding van de ontruiming wordt direct naar de CP gecommuniceerd, waarna een bevestiging van de hoofdproducent volgt om de ontruiming in te zetten.
- Alle nooduitgangen worden geopend, alle mobiele teams worden ingezet om bezoekers aan te sporen om rustig, maar direct richting de nooduitgangen te bewegen. De beveiligers die de nooduitgangen openen vervolgen hun weg naar de opvanglocaties in het verlengde van die uitgangen, waar zij de bezoekers opvangen.
- Beveiligers controleren of iedere bezoeker het terrein heeft verlaten, en geven het terrein vrij aan de organisatie.
- De evacuatie wordt geëvalueerd met het CoWa om vervolgacties te bespreken.
- Vervolgstappen worden door beveiliging bij de opvanglocaties gecommuniceerd naar de bezoekers.

Rolverdeling

- De centrale post meldt een calamiteit die aanleiding tot ontruiming kan zijn.
- De hoofdproducent en de projectleider beveiliging communiceren over de calamiteit via het radionetwerk om samen te komen.
- Als significante ernst van de calamiteit wordt vastgesteld, belt producent met 112 voor een melding.
- Er wordt overlegd met de politie over de calamiteit, de ontruiming wordt afgeblazen of doorgezet.
- Wanneer doorgezet instrueert de centrale post de beveiligers aan de terreingrenzen om de sluizen/nooduitgangen te openen, en daarna te bewegen naar de routes richting opvang terreinen.
- De producent zorgt dat de muziek wordt stilgelegd, en dat de PA systemen door stagemanagement worden ingezet om rustig de ontruiming aan te kondigen.
- De mobiele teams zorgen voor begeleiding van het terrein naar de opvanglocaties.
- De producent en mobiele teams verklaren de ontruiming als volledig, het terrein is leeg.
- De producent en beveiligers zoeken overleg met de politie voor vervolgstappen.
- Als het calamiteit is opgelost instrueert de centrale post de beveiligers op de opvanglocaties, die inmiddels megafoons zijn gebracht, om de boodschap door te geven dat het terrein weer open is.

10.12 - Ontruiming campings

Er is een kleine kans dat door omstandigheden Camping Kooi, Camping Cupido of beide campings ontruimt moeten worden. Voorbeelden van aanleidingen zijn brand, openbare orde verstoringen of weer situaties die vragen om evacuatie. Voor deze situatie is het protocol als volgt:

- Beveiligers op de camping nemen een onveilige situatie waar.
- De producent en hoofd beveiligers worden via de centrale post direct op de hoogte gesteld van de calamiteit.
- Er wordt een keuze gemaakt om een deel van een campings, een gehele camping of beide campings te ontruimen.
- Beide campings kennen meerdere in- en uitgangen en daardoor bepaalt de locatie van de calamiteit in welke richting wordt geëvacueerd.
- Mobiele beveiligers worden uitgerust met meerdere megafoons om de evacuatie boodschap mede te delen.
- Alle verlichting die midden in de nacht eventueel wordt uitgezet voor nachtrust wordt zo snel mogelijk aangezet om looppaden beter uit te lichten.
- Er wordt contact gezocht met de agent die op dat moment dienst heeft om te overleggen over vervolgstappen.
- Bezoekers worden begeleid naar de opvanglocaties door mobiele teams van de begeleiding.

Dit evacuatieplan is specifiek opgesteld voor de situatie tijdens het evenement eilan.

10.13 - Incident zwemwater

Het evenemententerrein is nabij water. Om eventuele water gerelateerde scenario's voor te zijn worden beveiligers ingezet met toezicht op de oevers van zowel de westelijke als de oostelijke oever. Er wordt afstemming gezocht met een leverancier voor de inzet van personeel en materieel in het duinmeer, te weten: 2x gecertificeerde lifeguard, 1x bootje tijdens de openingsuren van het festival.

Na de openingsuren van het festival zal het bootje bij een opstelplaats in de buurt van de EHBO post geplaatst worden, waardoor deze ook na de openingsuren standby kan staan. De nacht beveiligers zullen hierover gebriefd worden. De nachtbeveiligers bij area B zal extra gebriefd worden om het water in de gaten te houden. In geval van een calamiteit kan deze nacht beveiligers collega's vragen om versterking vanuit de andere posities.

Protocol:

- Nachtbeveiligers area B neemt persoon waar die gaat zwemmen of te water raakt
- Deze beveiligers stelt direct de centrale post op de hoogte om op te schalen met een mobiel team naar de locatie aan de oever waar de persoon te water is gegaan
- 2 andere collega's maken zich gereed om het bootje te water te laten
- De mobiele teams ter plaatse verzoeken de persoon dringend aan de kant te komen
- Als deze persoon niet reageert of in nood blijkt te zijn wordt de boot gebruikt om deze persoon uit het water te halen.
- In het geval dat een persoon vermist raakt en het vermoeden bestaat dat deze in het water is gevallen of geraakt wordt direct 112 gebeld.

Het is tijdens eilan festival alleen toegestaan te zwemmen tussen 9.00 uur en 19:00 uur, dit is opgenomen in de huisregels van het festival en de beveiliging ziet hierop toe. Dit alleen is geen garantie voor het voorkomen van personen die te water raken buiten de openingstijden van het zwemwater, maar helpt wel om dit effect te minimaliseren. Mocht er onverhoopt toch een water incident ontstaan buiten deze tijden kan de beveiliging deze regel uit de huisregels handhaven en de bezoeker hierop wijzen.

11. Communicatieplan

Communicatie voorafgaande aan het evenement

De website van het evenement zal worden gebruikt om de juiste informatie te verschaffen aan de (mogelijke) bezoeker. Dit is een dynamisch communicatiemiddel wat up-to-date zal worden gehouden. Veel gestelde vragen beantwoord worden en alle last minute informatie en eventuele wijzigingen worden aangekondigd. Hier zal ook informatie komen te staan over gezondheidsvoorlichting en de huisregels zodat helder is voor de bezoeker waar zij rekening mee moeten houden en dat zij bewust worden van gevaren rondom drugs- en/of alcohol gebruik. De verschillende social-media outlets worden optimaal benut voorafgaand aan en gedurende het evenement.

Organisatie, overheid en externe diensten

De organisatie onderhoudt contact met de aanwezige politie, brandweer en eventuele andere overheidsinstanties. Daarnaast onderhoudt de organisatie direct contact met een aantal externe diensten; TSC en Medevent.

Organisatie en productionele diensten

Gedurende de show zijn er tal van mensen aan het werk. De organisatie heeft alle medewerkers onderverdeeld in de volgende groepen:

- Organisatie
- Technische Productie
- Food & Beverages
- Artist Handling
- EHBO
- Traffic
- Calamiteiten
- Beveiliging

Iedere discipline krijgt een eigen kanaal op de portofoon toegewezen. Algemene meldingen worden te allen tijde aan de Centrale Post van de organisatie doorgegeven. De Centrale Post communiceert vervolgens met de betreffende instantie (verzoek tot beveiliging/ EHBO, technische storing etc.).

GRID-tekening

Om een eenduidige en adequate aansturing te bewerkstelligen en om voor medewerkers en hulpdiensten inzichtelijk te maken waar ze zich bevinden op het terrein, zal er gebruik gemaakt worden van een zogenaamde GRID tekening. Een GRID-tekening is een plattegrond van het evenement welke opgedeeld is in kleinere vakken. Deze vakken worden zowel horizontaal en verticaal voorzien van cijfers en/of letters.

12. Bereikbaarheid en mobiliteit

De routing en mobiliteit van dit evenement wordt beschreven, door onze partner Brink Verkeer, in de bijlage 'mobiliteitsplan' met bijlagen 'transitplan', en andere visuele hulpmiddelen om de stromingen te specificeren. Tevens wordt in de bijlage 'inzetschema veiligheid' ook opgenomen welke posten er bemand zijn vanuit verkeersmedewerkers. Hun rol wordt beschreven in het mobiliteitsplan.

13. Tekeningen/productieplannen

Om de inrichting van het terrein en de omgeving aan te duiden, worden deze bijlagen, of waar nodig een deel van de tekeningen bijgevoegd in de aanvraag, te weten:

- Productieplan: de indeling van het festivalterrein
- Routing en overzicht: de indeling van het buitengebied en de verhouding tot het plangebied

14. Beheersmaatregelen tenten

Voor tenten/constructies waar meer dan 50 personen in kunnen verblijven geldt:

- Dat er certificering is overlegd aan de gemeente (als bijlage)
- Dat voldoende vluchtmogelijkheden worden gecreëerd.
- Per overkapping is er een beheersplan beschikbaar (als bijlage)
- Dat er noodverlichting aanwezig is (gaat aan bij stroomstoring)
- Dat er noodroute aanduiding is (verlichte bordjes)
- Dat er geen struikelgevaar is bij entree en vertrek van structuur
- Dat de stagemanager op de hoogte is van de noodroute van de tent en het publiek rustig kan uitleggen te vertrekken via genoemde noodroutes

15. Hygiëne beleid

Bestrijding van infectieziekten

Bij een uitbraak worden de volgende maatregelen getroffen:

De GGD wordt op de hoogte gesteld als er onder de bezoekers of medewerkers een ongewoon aantal zieken is met:

- Acute maag- en darmaandoeningen;
- Geelzucht;
- Huidaandoeningen; of andere aandoeningen van vermoedelijk infectieuze aard.

Deze gegevens worden bijgehouden ter informatie van de GGD in de vorm van deze maatregelen:

1) Er wordt geregistreerd wanneer en hoe de persoon ziek werd, wat de klachten zijn en er of nog meer bezoekers of werknemers besmet zijn geraakt.

2) Vermoedelijke patiënten worden apart ondergebracht tot de medische situatie duidelijk is.

- Samen met de GGD wordt bepaald welke maatregelen genomen worden.

Voedselveiligheid

Een passende Hygiëncode wordt gebruikt, te weten handwas mogelijkheden, plastic handschoenen.

1. Iedereen die met voedsel werkt volgt deze hygiëncode en HACCP-regels.

2. Bij iedere horeca onderneming is een handenwasgelegenheid met water van drinkkwaliteit (dit kan een jerrycan zijn met een kraantje), vloeibare zeep en papieren handdoekjes.

3. Vrijwilligers worden voorzien van de werkinstructies rondom voedselveiligheid zoals opgenomen in hoofdstuk 6 van de hygiënerichtlijn evenementen van het LCHV.

Tijdelijke (Drink)watervoorziening op het evenemententerrein

Drinkwaterinstallaties voldoen aan:

- De algemene voorschriften voor drinkwaterinstallaties van het Nederlands Normalisatie Instituut (NEN 1006)
- De aansluitvoorwaarden van het waterleidingbedrijf.
- Waterwerkblad (1.4 H) voor tijdelijke drinkwaterinstallaties. www.infodwi.nl.
- Er is voldoende (1 kraan per 500 bezoekers) drinkwatervoorziening
- Conform hoofdstuk 2.3. van de Hygiënerichtlijn Evenementen van het LCHV.
- Er is 1 invalidentoilet op het festivalterrein.

- Bij elke toiletzone is desinfecterende gel geplaatst
- Bij elke toiletzone zijn afvalbakken
- Toiletruimtes zijn goed verlicht
- De sanitaire voorzieningen worden voortdurend schoongehouden door een schoonmaakteam
- Iedereen die schoonmaakt krijgt een instructie over de manier van schoonmaken en de middelen die ze hiervoor moeten gebruiken.
- Deze mensen dragen handschoenen bij het schoonmaken van voorwerpen of oppervlakken waar lichaamsvloeistoffen op (kunnen) zitten.

15. Protocol Overcrowding

Het programma wordt zodanig geboekt dat de populariteit van een area is afgestemd op de capaciteit. Het kan voorkomen dat een bepaald podium drukker wordt dan verwacht. Wanneer een onveilige situatie ontstaat worden mobiele teams naar de locatie gestuurd. Wanneer nodig wordt een 1 in 1 uit principe gehanteerd. Bij een area in een tent is dit eenvoudig te doen. In het geval van een buitenpodium ligt altijd ruim voldoende rood-wit afzetlint klaar. Het stappenplan is als volgt:

- 1 – Lokale posities of productiepersoneel neemt hoge drukte waar
- 2 – Productieleiding analyseert de situatie en besluit zo nodig 1-in-1 uit in gang te zetten
- 3 – Met afzetlint zal productiepersoneel de area afzetten behalve de logische in-en uitgang
- 4 – Mobiele teams zullen enkel bezoekers laten vertrekken tot de drukte hersteld is
- 5 – Wanneer deze methodiek niet werkt is er een laatste redmiddel, namelijk het stopzetten van de muziek. Dit wordt enkel in uitzonderlijke, gevaarlijke situaties gebruikt.

16. Corona maatregelen

Op het moment van schrijven is niet te zeggen welke maatregelen gelden voor festivals in september. De volgende uitgangspunten zijn bepalend voor de organisatie:

- Binnen de hekken hoeft geen 1,5 meter afstand gehouden te worden, dit maakt muziekfestivals onmogelijk, we gaan uit van een werkwijze gelijk aan de evenementen van 2021
- Eilan rekent niet op testcapaciteit op het eiland voor bezoekers. Deze zullen dus vooraf getest moeten worden aan de wal voordat ze het festival bezoeken en een testresultaat moet lang genoeg geldig blijven voor het evenement.
- Wanneer een 2- of 3G beleid geldt kan het zijn dat alleen mensen met een herstelbewijs of corona vaccinatie paspoort naar het evenement kunnen komen, als de verplichte periode tussen testen en bezoeken tekort is, bijvoorbeeld 24 uur. Het is dan logistiek niet mogelijk om met testcapaciteit aan wal een bezoeker te faciliteren.
- Het is zeer onrealistisch dat een teststraat wordt gerealiseerd door de organisatie op Terschelling, maar we willen dit op voorhand niet uitsluiten als de stand der techniek het op dat moment wellicht wel mogelijk en rendabel maakt.

De organisatie deelt tijdig, voorafgaand aan het evenement een coronaplan dat aansluit bij de op dat moment geldende maatregelen.

Bijlage 1. Voorbeeld bommeldingsformulier

Formulier Aanneمة Telefonische Bommelding			
LET OP!!!		1) Neem het gesprek op band op als dat kan; 2) Noteer het telefoonnummer van de nummermelder als dat kan; 3) Indien een dader belt: (volledig formulier invullen). Het gesprek niet doorverbinden naar de meldkamer; 4) Indien een bedreigde belt: doorverbinden met de meldkamer.	
A Ontvangst melding:	Dag:		
	Datum:		
	Tijdstip:		
	Nummermelder:		
	Naam Centralist:	Dienstnummer:	
B Letterlijke inhoud van melding:			
C Probeer zoveel mogelijk te weten te komen over de bom door antwoord te krijgen op de volgende vragen:			
1) Wanneer ontploft de bom?			
2) Waar ligt de bom precies?			
3) Ligt de bom verstopt?			
4) Hoe ziet de bom eruit?			
5) Waarin is de bom verpakt?			
6) Is het een brandbom of een explosieve bom?			
7) Waarom doet u dat?			
8) Wie bent u?			
D IDENTIFICEER DE MELDER (kruis aan)			
Stem:	<input type="checkbox"/> Man	<input type="checkbox"/> Vrouw	<input type="checkbox"/> Kind
Sprak:	<input type="checkbox"/> Langzaam	<input type="checkbox"/> Normaal	<input type="checkbox"/> Snel
	<input type="checkbox"/> Afgebeten	<input type="checkbox"/> Ernstig	<input type="checkbox"/> Lacherig
	<input type="checkbox"/> Hakkellend	<input type="checkbox"/> Lispelend	<input type="checkbox"/> Hees/Schor
	<input type="checkbox"/> Zeker	<input type="checkbox"/> Onzeker	
Taal:	<input type="checkbox"/> Nederlands	<input type="checkbox"/> Engels	<input type="checkbox"/> Frans
	<input type="checkbox"/> Andere taal:		
	<input type="checkbox"/> Accent/Dialect:	<input type="checkbox"/> Ja	<input type="checkbox"/> Nee
Achtergrond geluiden:	<input type="checkbox"/> Lachen	<input type="checkbox"/> Praaten	<input type="checkbox"/> Kinderen
	<input type="checkbox"/> Muziek	<input type="checkbox"/> Werkplaats	<input type="checkbox"/> Verkeer
	<input type="checkbox"/> Vliegtuigen	<input type="checkbox"/> Anders:	
	<input type="checkbox"/> Hard	<input type="checkbox"/> Zacht	

E		
AFHANDELING		
Formulier Aannee Telefonische Bommelding		
Is het gesprek opgenomen op een band? (kruis aan)	<input type="checkbox"/> Ja	<input type="checkbox"/> Nee
Opgenomen door:		
Doorgegeven aan:		
Bijzonderheden:		
Overige bijzonderheden:		
VUL HET FORMULIER ZO ZORGVULDIG MOGELIJK IN EN ZORG VOOR EEN AFSCHRIFT VOOR DE POLITIE		

Bijlage 2 - Afkortingenlijst

BRW	= Brandweer
CTHEP	= Chasing the Hihat Event Productions
COPI	= Commando Plaats Incident
GEM.	= Gemeente
GGD	= Gemeenschappelijke Gezondheidsdienst
GHOR	= Geneeskundige Hulpverlening bij Ongevallen en Rampen
KLPD	= Korps Landelijke Politiediensten
Pol.	= Politie
CMT	= Crisis Management Team
EOD	= Explosieven Opruimingsdienst
PVO	= Protocol Verdachte Objecten
VWA	= Voedsel en Waren Autoriteit
CPA	= Centrale Post Ambulance
TSC	= THE SECURITY COMPANY
EHBO	= Eerste Hulp Bij Ongelukken
HACCP	= Hazard Analyses of Critical Control Points (Engelse afkorting voor een risico-inventarisatie (letterlijk= gevarenanalyse en kritische controlepunten) die wordt gebruikt voor voedingsmiddelen)



Huisregels eilân

HUISREGELS MEERDAAGS CAMPING FESTIVAL – Chasing the Hihat Events BV (CTH)

Versiedatum: 17 december 2021

In geval van twijfel of discussie beslist de festivalorganisatie.

Door het kopen van een toegangsbewijs en/of het betreden van het evenemententerrein of een accommodatie gaat de bezoeker akkoord met onderstaande huisregels. CTH behoudt zich het recht om deze huisregels te herzien. Op deze huisregels zijn de algemene voorwaarden toegangsbewijzen van CTH van toepassing. Overtreding van de huisregels kan leiden tot de ontzegging van toegang tot het evenemententerrein en accommodatie zonder restitutie.

1. Algemeen

1.1 Eigen risico/aansprakelijkheid

Het betreden van het festivalterrein, camping de Kooi & camping Cupido en het bungalowpark de Riesen, geschiedt door de bezoeker op eigen risico, in die zin dat CTH geen enkele aansprakelijkheid aanvaardt voor schade ontstaan door genoemd betreden of bijwonen zoals bijv. gehoor-, gezichts- en andere lichamelijke stoornissen.

1.2 Minimumleeftijd

Voor het bezoeken van het evenement hanteert de organisatie een minimale leeftijd van 18 jaar.

1.3 Legitimatieplicht

GEDURENDE HET GEHELE EVENEMENT GELDT OP HET VOLLEDIGE EVENEMENTENTERREIN EEN LEGITIMATIEPLICHT, NET ALS IN DE REST VAN NEDERLAND. DE VOLGENDE LEGITIMATIEBEWIJZEN ZIJN GELDIG: RIJBEWIJS, PASPOORT EN IDENTITEITSKAART.

1.4 Onbehoorlijk gedrag

De organisatie streeft ernaar het evenement tot een prettige en veilige verblijfplaats te maken voor alle bezoekers. Discriminatie, intimidatie, vernieling, uitlokking, agressie, het veroorzaken van overlast of geweld in welke vorm dan ook wordt niet getolereerd en kan verwijdering van het evenemententerrein zonder restitutie en/of een overdracht aan de politie tot gevolg hebben. Crowdsurfen, graffiti, open vuur en het beklimmen van (tijdelijke) constructies is verboden.

1.5 Handel

Het is niet toegestaan om zonder toestemming van de organisatie goederen te verhandelen, te flyeren en/of monsters uit te delen op het festivalterrein, de campings en de parkeerterreinen. Dergelijke activiteiten in openbaar gebied zonder vergunning zijn bij wet verboden.

1.6 Cameratoezicht

Ten behoeve van de veiligheid van bezoekers en personeel vindt er op en rondom het evenemententerrein cameratoezicht plaats.

1.7 Verzamelen van peuken

Mocht je deze gewoonte niet kunnen laten, gebruik dan een pocket-asbak en zorg op zijn minst dat er geen vervuilende en smeulende resten achterblijven in de natuur. Het is onmogelijk om peuken naderhand efficiënt op te ruimen, dus let hier alsjeblieft op.



2. Festivalterrein(en)

2.1 Toegang tot het terrein

2.1.1 Toegangsbewijs en toegang

Toegang tot het evenemententerrein wordt enkel verleend op vertoon van een geldig toegangsbewijs en een geldig legitimatiebewijs (geldig rijbewijs, paspoort of identiteitskaart). In ruil voor een geldig toegangsbewijs ontvangt de bezoeker een polsbandje. Dit polsbandje is persoonsgebonden en niet overdraagbaar. Met je polsbandje mag je zo vaak als je wilt het festivalterrein betreden en verlaten.

2.1.2 Tassenverbod

Op het festivalterrein geldt een tassenverbod. Enkel tassen met een formaat van maximaal A4 x maximaal 10 cm dik of linnen tasjes bestaande uit 1 vak zijn uitgezonderd. Grotere tassen mogen wel worden meegenomen naar de campings.

2.1.3 (Toegangs-)controle en visitatie

Bij de toegang tot het festivalterrein kunnen persoonlijke eigendommen waaronder (hand)bagage worden onderzocht op verboden voorwerpen. Ook controleert de security de bezoeker d.m.v. oppervlakkige aanraking van kleding, zakken, tassen en/of schoenen. Bij weigering van (één van) bovenstaande controles kan de bezoeker toegang tot het evenemententerrein worden ontzegd zonder restitutie.

2.1.4 Eten, drinken & glas

Je mag per entree één festival beker of blikje met eigen drinken het terrein mee opnemen. Eigen eten meenemen is niet toegestaan. Glas is verboden op het gehele evenemententerrein (uitgezonderd parfum en noodzakelijke medicatie in originele glazen verpakking tot maximaal 50ml).

2.1.5 Stoeltjes

Het is niet toegestaan (al dan niet inklapbare) stoelen of krukjes mee te nemen naar het festivalterrein. Op het gehele terrein is voldoende zitgelegenheid aanwezig. Mocht je desondanks een dringende medische reden hebben op een stoel en/of krukje mee te willen nemen, neem dan contact op via info@chasingthehihat.nl.

2.1.6 Medicijnen enz.

Zware medicijnen, eten en vloeistoffen die noodzakelijk zijn i.v.m. allergie of ziekte mogen i.c.m. een medicijnpaspoort (kosteloos verkrijgbaar bij iedere apotheek, houd rekening met een aanvraagtijd van ca. 3 weken) mee naar binnen.

2.1.7 Onderstaande voorwerpen zijn op het festivalterrein verboden:

Bidons of vergelijkbare harde plastic flessen, eten, drugs en overige geestverruimende middelen, (lach)gaspatronen, spuitbussen (m.u.v. zonnebrandcrème, deo's en parfum), navullingen voor e-sigaretten, voetbalshirts, club gerelateerde uitingen, provocerende of gezicht bedekkende kleding, spandoeken, kartonnen/papieren borden met opschrift (tot een maximaal formaat van A4 is toegestaan), vlaggen of vlaggenstokken dikker dan 2 cm en langer dan 1,5 meter, paraplu's/parasols met punt. Selfiesticks, laptops, tablets, camera's, film-, geluids- of andere opnameapparatuur en GoPro's of vergelijkbaar (enkel compact camera's zonder afneembare lens worden toegelaten), laptops, notebooks en tablets. Wapens, kettingen (m.u.v. kettingen aan broeken en sieraden) of andere voorwerpen die als wapen kunnen worden gebruikt of de orde kunnen verstoren. Portofoons, laserpennen en ander licht met gebundelde straal, giftige, brandbare of explosieve materialen, vuurwerk, flares. (Huis)dieren, wandelstokken (m.u.v. medische krukken), skates, fietsen, steps, skateboard, naalden. Onbemande luchtvaartuigen (z.g. UAV of Drones) en overige gevaarlijke voorwerpen.

2.1.8 Oordeel organisatie

In het geval dat naar het oordeel van de organisator bepaalde zaken een gevaar kunnen opleveren voor de gezondheid, veiligheid en/of openbare orde kunnen deze zaken door de organisator worden geweigerd. Daarnaast is het de organisator toegestaan om, indien nodig, aanvullende maatregelen te treffen.

2.1.9 Verboden voorwerpen

Indien er bij de toegangscontrole niet toegestane voorwerpen worden aangetroffen dient de bezoeker deze zelf buiten het evenemententerrein op te slaan of er afstand van te doen op de daarvoor aangewezen plek (inbeslagname). De organisatie faciliteert geen in bewaring name waar voorwerpen tijdelijk kunnen



worden opgeslagen. Bij wettelijk verboden voorwerpen zal de politie worden geïnformeerd. In beslag genomen of weggegooid voorwerpen worden niet aan de bezoeker geretourneerd.

2.2 Gedragsregels

2.2.1 Roken

Roken is enkel toegestaan in de aangewezen rookzones. In (tijdelijke) gebouwen, constructies, tenten en/of onder overkappingen mag niet worden gerookt.

2.2.2 Fotografie/video- en audio-opnames

Het is niet toegestaan om zonder nadrukkelijke toestemming van de organisatie video- en/of geluidsopnames te maken op het festivalterrein of van optredens. Enkel compactcamera's zonder afneembare lens worden toegelaten. Voor fototoestellen met verwisselbare lenzen of spiegelreflexcamera's is toestemming van de organisatie nodig. Het gebruik van selfiesticks en GoPro's (of vergelijkbaar) is verboden. Tijdens het evenement kunnen door de organisaties foto's/video opnames worden gemaakt die voor promotionele doeleinden worden ingezet zonder dat hier enige vorm van compensatie tegenover staat.

2.2.3 Recyclen

Wij recyclen plastic op dit evenement. Bij het halen van je eerste drankje betaal je een halve munt statiegeld. Nieuw drankje? Lever een gebruikte beker/fles in. Even geen zin om een (leeg) glas vast te houden? Wissel hem om bij de bar voor een statiegeldmunt Beker kwijt maar zie je er een liggen? Ook deze is geldig als statiegeld, we zijn dankbaar voor alles wat van de grond af gaat!

Al het ingeleverde plastic en blik wordt verwerkt en gerecycled tot nieuwe producten. Lege bekertjes, flessen, blikken en recycle munten kunnen niet ingeruild worden voor geld of festivalmunten.

2.2.4 Fietsen

Zorg ervoor dat je ten alle tijden je fiets parkeert in de daarvoor bestemde fietsenrekken. Hiermee ontlasten we zoveel mogelijk de buurt!

2.2.5 Zwemmen

Om veiligheidsredenen is het enkel toegestaan om te zwemmen tussen 09:00 – 19:00 uur in het Duinmeertje van Hee.



3. Campings De Kooi & Cupido

3.1 Gedragsregels

3.1.1 Geluidsniveau

Tussen 08:00 en 00:00 uur is het op de campingterreinen toegestaan muziek te beluisteren middels eigen apparatuur (maximaal 30W vermogen), mits hierbij in alle redelijkheid rekening wordt gehouden met medebezoekers. Tussen 00:00 en 08:00 uur is iedere vorm van muziek of lawaai verboden.

3.1.2 Fietsen

Fietsen zijn op de campings alleen toegestaan in de hiervoor bestemde fietsenrekken.

3.1.3 Campingafval & kampeerspullen

Op de campings worden vuilniszakken uitgedeeld. Ruim je eigen afval alsjeblieft op en lever de volle zakken in bij één van de vele afvalpunten op de campings. Deze afvalpunten zijn te vinden bij de toiletgebouwen.

Ook het achterlaten van gebruikte tenten, campingstoelen of partytenten is niet meer van deze tijd en een van de meest schadelijke kanten van festivals. Neem je mooie spullen weer mee terug voor een volgend jaar. Toch echt te veel moeite? Lever je spullen dan in bij één van onze afvalpunten, dan kunnen ze netjes gerecycled worden.

3.1.4 Gasten ontvangen

Iedereen die zich tussen 00:00 en 08:00 uur op het terrein bevindt dient over een geldig ticket voor de camping te beschikken.

3.1.5 Ontsluiting

Je dient hagen, hekken en sloten te zien als afscheidingen. Dus loop er omheen. De sloten zijn essentieel voor afwatering. Betreedt ze niet en gooi er geen afval in. Je wordt dringend verzocht de weilanden buiten de camping niet te betreden.

3.1.6 Meeuwen

Het voeren van meeuwen is niet toegestaan. Zorg ervoor dat je geen eten en drinken onbeheerd buiten laat liggen.

3.1.7 Toezicht

De organisatie is niet aansprakelijk voor verloren of gestolen spullen. Laat je telefoon tijdens het opladen niet onbeheerd achter.

3.1.8 Sluiting

De campings dienen de dag na het evenement om 12:00 uur leeg te zijn.

3.2 Spullen meenemen

3.2.1 Eigen eten & drinken

Bij aankomst mag je maximaal 6 liter drank meenemen (totaal van de inhoud van alle verpakkingen, zowel alcoholisch als non-alcoholisch). Eigen eten mag bij aankomst meegenomen worden naar de camping. Als je je polsbandje om hebt, is het niet toegestaan nogmaals eten & drank mee te nemen van buiten het terrein of de parkeerplaatsen. Zorg ervoor dat je niets buiten de tent laat liggen, de meeuwen zijn er gek op!

3.2.2 Onderstaande voorwerpen zijn op de campings toegestaan:

Onderstaande voorwerpen zijn wel toegestaan op de camping: hamers voor tentharingen, bestek, zakmes, GoPro's, vlaggen, vlaggenstokken, powerbank/battery packs voor het opladen mobiele telefoons, eenvoudige speakers voor het beluisteren van muziek op een acceptabel niveau (maximaal vermogen van 30W), verrekijkers, zonnebrandcrème, lenzenvloeistof, hand ventilators op batterijen. Gesealde, dichte navulverpakkingen voor e-sigaretten worden alleen op de campingterreinen toegestaan met een maximum 50 ml aan vloeibare (plastic) navullingen.

Bij onverantwoord gebruik van bovenstaande voorwerpen, behoudt de organisatie zich het recht om de bezoeker(s) hier op aan te spreken, de voorwerpen in beslag te nemen of zelfs de toegang tot het evenement te ontzeggen.



3.2.3 Vuur

Open vuur, fakkels, kolenbarbecues én wegwerpbarbecues voor eenmalig gebruik, lampolie, hout, giftige, brandbare of explosieve materialen zijn niet toegestaan.

3.2.4 Gasflessen/-installaties

Gasflessen tot 250 gram zijn toegestaan, dringend geadviseerd wordt een gasfles met schroefdraad- of ventiel verbinding te gebruiken. Gasinstallaties met losse uitneembare gasflessen in campers, caravans en/of vouwwagen zijn vanwege brandweervoorschriften niet toegestaan. Alleen gasinstallaties met vaste niet-verwijderbare ingebouwde gastanks zijn toegestaan. Voor campers en APK plichtige caravans met zo'n vaste gasinstallaties dient een geldig APK-keuringsrapport te worden getoond. Voor caravans zonder APK-keuring die wel een vaste gasinstallaties hebben, dient een recente (max. 2 jaar oud) gaskeuring G607 te worden getoond.

3.2.5 Onderstaande voorwerpen zijn op de campings verboden:

Drugs en overige geestverruimende middelen, (lach)gaspatronen, provocerende of gezicht bedekkende kleding, wapens, kettingen (m.u.v. kettingen aan broeken en sieraden) of andere voorwerpen die als wapen kunnen worden gebruikt of de orde kunnen verstoren. Portofoons, laserpennen en ander licht met gebundelde straal, giftige, brandbare of explosieve materialen, vuurwerk, flares. (Huis)dieren, wandelstokken (m.u.v. medische krukken), naalden. Onbemande luchtvaartuigen (z.g. UAV of Drones) en overige gevaarlijke voorwerpen.

Bij een redelijk vermoeden van aanwezigheid van verboden middelen/voorwerpen (zoals hiervoor genoemd) in een tent op de camping, kan de organisatie toestemming vragen aan (één van de) tentbewoner(s) om de tent te controleren. Bij weigering van deze toestemming, behoudt de organisatie zich het recht voor om de bewoner(s) van de betreffende tent de toegang tot het evenement te ontzeggen en de bewoner(s) van het terrein te verwijderen zonder restitutie.

3.3 Campers, caravans & vouwwagens (alleen op De Kooi)

3.3.1 Toegestane type voertuigen

Deze camping is exclusief bedoeld voor campers, caravans en vouwwagens die voldoen aan de eisen genoemd in de Wegenverkeerswet en de Regeling Voertuigen. (Tijdelijk) omgebouwde voertuigen zoals busjes, stationcars met matras e.d. worden dus niet toegelaten. Auto's met een daktent worden toegelaten indien de daktent daadwerkelijk op de auto is gemonteerd en niet los van de auto wordt opgebouwd. Het is niet toegestaan het trekkend voertuig bij de caravan en/of vouwwagen te laten staan.

3.3.2 Camper ticket

Voor de Camper, caravan of vouwwagen is een aanvullend Camper Ticket nodig. Voertuigen op de Camper Camping hebben geen parkeerticket nodig.

3.3.3 Afmetingen

Een camper, caravan of vouwwagen zoals hierboven omschreven mag maximaal 10 meter lang zijn. Hier kan een voortent of luifel aan worden geplaatst.

3.3.4 Registratie

De voertuigen worden bij aankomst geregistreerd; mocht je na afloop van het evenement je caravan, camper of vouwwagen laten staan, dan worden de bergingskosten op je verhaald.

3.3.5 Aankomst & vertrek

Op het terrein mag één keer op moment van aankomst en vertrek stapvoets en onder begeleiding van de organisatie worden gereden. Gedurende het evenement mag er niet meer gereden worden.

3.4.6 Sluiting

De camper camping dient de dag na het evenement om 12:00 uur leeg te zijn. Uitstroom van de voertuigen dient te gebeuren op aanwijzingen van de organisatie. Reken op enige vertraging bij drukte.



4. Bungalowpark De Riesen

4.1 Gedragsregels

4.1.1 Geluidsniveau

Het is op bungalowpark toegestaan muziek te beluisteren middels eigen apparatuur (maximaal 30W vermogen), mits hierbij in alle redelijkheid rekening wordt gehouden met burens. Tussen 00:00 en 08:00 uur is iedere vorm van overlast verboden.

4.1.2 Auto's

Per bungalow mag 1 auto worden geparkeerd. Op het terrein mag één keer op moment van aankomst en vertrek stapvoets en onder begeleiding van de organisatie worden gereden. Gedurende het evenement mag er niet meer gereden worden.

4.1.3 Fietsen

Neem bij de ingang van bungalowpark de Riesen je fiets bij de hand en wandel naar je bungalow. Fietsen mogen geparkeerd worden bij je bungalow.

4.1.4 Rookvrij

De accommodaties van De Riesen zijn rookvrij en ook geheel vuurwerkvrij.

4.1.3 Afval & schoonmaak

Ruim je eigen afval alsjeblift op en lever de volle zakken in bij één van afvalpunten. De bungalows dienen maandag veegschoon opgeleverd te worden.

4.1.4 Gasten ontvangen

Iedereen die zich tussen 00:00 en 08:00 uur op het bungalowpark bevindt dient over een geldig ticket voor het bungalowpark te beschikken.

4.1.5 Ontsluiting

Je dient hagen, hekken en sloten te zien als afscheidingen. Dus loop er omheen. De sloten zijn essentieel voor afwatering. Betreedt ze niet en gooi er geen afval in. Je wordt dringend verzocht de weilanden buiten de camping niet te betreden.

4.1.6 Meeuwen

Het voeren van meeuwen is niet toegestaan. Zorg ervoor dat je geen eten en drinken onbeheerd buiten laat liggen.

4.1.7 Toezicht

De organisatie is niet aansprakelijk voor verloren of gestolen spullen.

4.1.8 Sluiting

Het bungalowpark dient de dag na het evenement om 10:00 uur leeg te zijn.

4.2 Spullen meenemen

4.2.1 Eigen eten & drinken

Bij aankomst mag je per persoon maximaal 6 liter drank meenemen (totaal van de inhoud van alle verpakkingen, zowel alcoholisch als non-alcoholisch). Eigen eten mag bij aankomst ook meegenomen worden. Als je je polsbandje om hebt, is het niet toegestaan nogmaals eten & drank van buiten het terrein mee te nemen naar de bungalows. Zorg ervoor dat je niets buiten laat liggen, de meeuwen zijn er gek op!

4.2.2 Toegestaan

Onderstaande voorwerpen zijn wel toegestaan op het bungalowpark: GoPro's, powerbank/battery packs voor het opladen mobiele telefoons, eenvoudige speakers voor het beluisteren van muziek op een acceptabel niveau (maximaal vermogen van 30W), verrekijkers, zonnebrandcrème, lenzenvloeistof, hand ventilators op batterijen. Gesealde, dichte navulverpakkingen voor e-sigaretten worden alleen op de campingterreinen toegestaan met een maximum 50 ml aan vloeibare (plastic) navullingen.



Bij onverantwoord gebruik van bovenstaande voorwerpen, behoudt de organisatie zich het recht om de bezoeker(s) hierop aan te spreken, de voorwerpen in beslag te nemen of zelfs de toegang tot het evenement te ontzeggen.

4.2.3 Vuur

Open vuur, fakkels, kolenbarbecues én wegwerpbarbecues voor eenmalig gebruik, lampolie, hout, giftige, brandbare of explosieve materialen zijn niet toegestaan.

4.2.4 Onderstaande voorwerpen zijn op het bungalowpark verboden:

Drugs en overige geestverruimende middelen, (lach)gaspatronen, provocerende of gezicht bedekkende kleding, wapens, kettingen (m.u.v. kettingen aan broeken en sieraden) of andere voorwerpen die als wapen kunnen worden gebruikt of de orde kunnen verstoren. Portofoons, laserpennen en ander licht met gebundelde straal, giftige, brandbare of explosieve materialen, vuurwerk, flares. (Huis)dieren, wandelstokken (m.u.v. medische krukken), naalden. Onbemande luchtvaartuigen (z.g. UAV of Drones) en overige gevaarlijke voorwerpen.

Bij een redelijk vermoeden van aanwezigheid van verboden middelen/voorwerpen (zoals hiervoor genoemd) in een bungalow, kan de organisatie toestemming vragen aan (één van de) bungalowbewoner(s) om de bungalow te controleren. Bij weigering van deze toestemming, behoudt de organisatie zich het recht voor om de bewoner(s) van de betreffende bungalow de toegang tot het evenement te ontzeggen en de bewoner(s) van het terrein te verwijderen zonder restitutie.

5. Parkeren

5.1 Parkeren

Bij het festivalterrein, campings De Kooi en Cupido en omgeving is geen parkeergelegenheid voor auto's. Bij Bungalowpark De Riesen kan één auto per bungalow worden geparkeerd door huurders van die bungalow. Op de rest van het eiland is parkeergelegenheid ook beperkt. We adviseren dringend om alle voertuigen in Harlingen te parkeren bij de daarvoor bestemde terreinen van de haven.



Evenement	Eilân 2022
Opdrachtgever	Chasing The Hihat Productions BV
Locatie	Duinmeertje van Hee, Duinweg Hee, Terschelling
Datum	15 t/m 18 september 2022 (Camping t/m 19-09)
Tijden	Festival tijden 09.00 – 00.00u De Kooi (camping horeca) tot 02.00u Campingtijden 15-09 16.00u tot 19-09 14.00u
Soort	Muziek-/cultureel festival
Aard	Outdoor Besloten
Bezoekersaantal (verwacht)	6.000
MABC (Maximale Acute Behandelcapaciteit)	2
Medical Usage Rate	30

Chief Medical Officer (CO)/Coördinator van Dienst	5.1 lid 2 sub e Woo	
Medisch Manager Evenementenzorg (aanwezig)	5.1 lid 2 sub e Woo	
	Festival (09.00 – 00.00u)	Camping (00.00 – 09.00u)
Coördinator van Dienst	1	
Evenementen Eerste Hulp (BLS)	7	2-5
Spoedzorg (ALS-team)	2	
Specialistische Spoedzorg		Oproep
Medische zorg (Huisarts/Spoedzorg)	1	Oproep
Totaal aantal hulpverleners	11	2-5

Contactpersoon voorafgaand aan evenement:

MedEvent

5.1 lid 2 sub e Woo

Martinus Nijhoffweg 54
2548 EP Den Haag

5.1 lid 2 sub e Woo

070 – 326 01 03

info@medevent.nl

www.medevent.nl



0 INHOUDSOPGAVE

0	INHOUDSOPGAVE	2
1	INLEIDING	4
2	MEDEVENT	5
2.1	UITGANGSPUNTEN MEDEVENT	5
2.2	WERKWIJZEN HULPVERLENERS	5
2.3	MEDISCH MANAGER EVENEMENTENZORG	5
2.4	ZORGNIVEAUS	5
2.4.1	EVENEMENTEN EERSTE HULP (BLS)	5
2.4.2	BASISZORG (BLS+)	5
2.4.3	SPOEDZORG (ALS)	6
2.4.4	SPECIALISTISCHE SPOEDZORG (AMBULANCEZORG)	6
2.4.5	MEDISCHE ZORG (VERPLEEGKUNDIGE/ARTS OP MAAT)	6
2.5	AANVULLENDE DESKUNDIGHEID	6
2.6	BEVOEGD EN BEKWAAM	6
2.7	HERKENBAARHEID EN ZICHTBAARHEID	6
2.8	VERANTWOORDING	7
2.8.1	WET- EN REGELGEVING	7
2.8.2	MEDICATIE	7
2.8.3	GEDRAGSCODE	7
2.8.4	TECHNISCHE HYGIËNE EN VEILIGHEID	7
3	RISICOPROFIEL EVENEMENT	8
3.1	EVENEMENTPROFIEL	8
3.2	PUBLIEKSPROFIEL	8
3.2.1	MOGELIJKE RISICO'S	8
3.3	RUIMTELIJK PROFIEL	9
3.3.1	MOGELIJKE RISICO'S	9
3.4	GEZONDHEIDSPROFIEL	9
3.4.1	EVENEMENT SPECIFIEKE RISICO'S	9
3.4.2	SCENARIO'S	10
3.5	OVERIGE FACTOREN	11
3.5.1	VRIJE WATERVERSTREKKING	11
3.5.2	VOORLICHTING	11
4	OPERATIONEEL PLAN	12
4.1	UITGANGSPUNTEN	12
4.2	COMMUNICATIE	12
4.3	ZORGPOSTEN	13
4.3.1	ALGEMEEN	13
4.3.2	MEDISCHE POST	13
4.4	INZET HULPVERLENERS	14
4.5	SPECIFIEKE FUNCTIES EN TAKEN	15



4.5.1	CHIEF MEDICAL OFFICER (CO)	15
4.5.2	OFFICE MANAGER (OM)	15
4.5.3	FRONT OFFICER	15
4.5.4	ALS-TEAM	15
4.5.5	HULPVERLENERS	15
4.5.6	UITRUKTEAM	15
4.5.7	ACHTERWACHT	15
4.6	PATIËNTENZORG	15
4.7	VERVOER EN TRANSPORT	15
4.8	REGISTRATIE EN RAPPORTAGE	16
4.9	CALAMITEITEN	16
4.10	MATERIALEN	16
4.10.1	BASIC LIFE SUPPORT	16
4.10.2	(SPECIALISTISCHE) SPOEDZORG	16
4.11	INFORMATIELIJN/NAZORG	17

Niets uit deze uitgave mag worden verveelvoudigd, opgeslagen in een geautomatiseerd gegevensbestand, of openbaar gemaakt, in enige vorm of op enige wijze, hetzij elektronisch, mechanisch, door print-outs, kopieën, of op welke manier dan ook, zonder voorafgaande schriftelijke toestemming van MedEvent.

© 2021, MedEvent VOF



1 INLEIDING

Dit Zorgplan Medische Post is opgesteld op basis de risicoanalyse en de voorwaarden die opgesteld zijn in de verleende evenementenvergunning en kan dienen als gespecificeerde aanvulling van het veiligheidsplan dat is opgesteld door organisatie. Dit zorgplan richt zich op de mogelijke gezondheidsincidenten en eventuele beïnvloedende factoren van deze incidenten.

In alle niet beschreven gevallen wordt verwezen naar het veiligheidsplan dat is opgesteld door de organisatie.

In hoofdstuk 2 worden algemene uitgangspunten en werkwijzen beschreven zoals die gelden voor MedEvent als aanbieder van evenementenzorg.

In hoofdstuk 3 is een risicoanalyse opgesteld met daarin de meest waarschijnlijk te verwachten gezondheidsincidenten.

In hoofdstuk 4 wordt de operationele inzet beschreven zoals deze is vastgesteld voor het beschreven evenement.



2 MEDEVENT

In dit hoofdstuk staan de zaken beschreven die in algemeenheid gelden voor de evenementenzorg die geleverd wordt door MedEvent. Indien er aanvullende informatie gewenst is kan er telefonisch of via de mail contact worden opgenomen met het kantoor van MedEvent.

2.1. UITGANGSPUNTEN MEDEVENT

MedEvent ziet zichzelf als een ondersteunende dienst. Met de betrokken partijen dragen wij bij aan een optimaal veilig en gezond belevingsgevoel van de evenementenbezoeker. Dit houdt niet alleen in dat wij de best mogelijke zorg tijdens de evenementen zullen leveren, maar ook dat wij bijstaan in adviezen aangaande gezondheid gerelateerde aspecten voorafgaand en tijdens het evenement.

MedEvent staat voor laagdrempelige zorg/service te bieden waarbij we pas op de voorgrond treden als dit medisch noodzakelijk is. Professionaliteit en flexibiliteit zijn belangrijke waarden die de opdrachtgever in meerdere betekenissen zal 'ontzorgen'.

2.2. WERKWIJZEN HULPVERLENERS

De werkwijze is gebaseerd op het systeem van eerstverantwoordelijke hulpverlener (EVH) en collegiale consultatie. Alle hulpverleners werken volgens de A.B.C.D.-methodiek.

Eerste Hulpverleners Evenementenzorg werken vanuit de meest recente standaard Oranje Kruis/Rode Kruis. Bij Advanced Life Support-interventies werken wij volgens het meest recente Landelijk Protocol Ambulancezorg.

Voor veel voorkomende incidenten en/of levensbedreigende incidenten zijn aanvullende protocollen, interventierichtlijnen en handleidingen ontwikkeld PIH's.

2.3. MEDISCH MANAGER EVENEMENTENZORG

MedEvent beschikt over een eigen Medisch Manager Evenementenzorg (MME). De MME initieert, accordeert en controleert de (kwaliteit van) evenementenzorg binnen MedEvent. Tevens fungeert de MME als achterwacht tijdens evenementen.

2.4. ZORGNIVEAUS

Binnen de evenementenzorg is een aantal zorgniveaus te onderscheiden. Deze zorgniveaus beschrijven de complexiteit van de zorg die kan worden ingezet op evenementen. Binnen de zorgniveaus handelen de hulpverleners zelfstandig of functioneel zelfstandig bevoegd. Welke zorgniveaus er noodzakelijk zijn op een evenement wordt bepaald door de risicoanalyse in de evenementenvergunning. Meerdere zorgniveaus kunnen naast elkaar worden ingezet. MedEvent biedt de onderstaande zorgniveaus:

2.4.1 Evenementen Eerste Hulp (BLS)

De Evenementen Eerste Hulpverlener wordt ingezet op evenementen met een middel tot hoog risico. De gecertificeerde hulpverlener handelt op basis van bekwaamheden en bevoegdheden welke omschreven zijn in de meest recente standaard van het Oranje Kruis/Rode Kruis. Tevens zijn deze hulpverleners binnen MedEvent getraind op aanvullende competenties voor de evenementenzorg en handelen volgens de aanvullende protocollen, interventierichtlijnen en handleidingen welke zijn vastgesteld door de Medisch Manager Evenementenzorg van MedEvent.

2.4.2 Basiszorg (BLS+)

De basiszorg wordt geleverd door een niet gespecialiseerde hulpverlener, verpleegkundige of basisarts en kan als aanvulling dienen op de Evenementen Eerste Hulp met als doel een duidelijker klinisch beeld te kunnen stellen. Ook kan de hulpverlener een ondersteunende rol innemen richting zorgprofessionals. Bekwaamheden en bevoegdheden van de



individuele hulpverleners zijn vastgelegd in een bekwaamheidsverklaring welke is vastgesteld en geaccordeerd door de Medisch Manager Evenementenzorg van MedEvent.

2.4.3 Spoedzorg (ALS)

De spoedzorg wordt geleverd door verpleegkundigen of artsen die werkzaam zijn in de acute zorg. Uitgangspunt is dat zij de spoedzorg starten in afwachting voor overname door de reguliere Specialistische Spoedzorg/Ambulancezorg. Er wordt gewerkt volgens het meest recente Landelijk Protocol Ambulancezorg onder verantwoordelijkheid van de Medisch Manager Evenementenzorg van MedEvent. Verder zijn deze verpleegkundigen en artsen binnen MedEvent getraind op aanvullende competenties voor de evenementenzorg en handelen volgens de aanvullende protocollen, interventierichtlijnen en handleidingen welke zijn vastgesteld door de Medisch Manager Evenementenzorg van MedEvent. Deze PIH's zijn tevens ontwikkeld om te kijken en te beoordelen of zorg ter plaatse afdoende is en om op deze manier de reguliere Specialistische Spoedzorg/Ambulancezorg te ontlasten.

2.4.4 Specialistische Spoedzorg (Ambulancezorg)

Dit zorgniveau wordt geleverd door zorgprofessionals die functioneel zelfstandig of zelfstandig bevoegd zijn om zorg te leveren op tenminste het niveau van het meest recente Landelijk Protocol Ambulancezorg. De inzet valt onder de verantwoordelijkheid van de Medisch Manager Evenementenzorg van MedEvent. De bekwaamheden en bevoegdheden zijn vastgelegd in de bekwaamheidsverklaring welke is vastgesteld door de Medisch Manager Evenementenzorg van MedEvent.

2.4.5 Medische zorg (Verpleegkundige/arts op maat)

Afhankelijk van de verwachte zorgvragen op een evenement kan er op maat een arts worden ingezet. Je kunt hierbij bijvoorbeeld denken aan een huisarts of een sportarts. De inzet valt onder de verantwoordelijkheid van de Medisch Manager Evenementenzorg van MedEvent. De bekwaamheden en bevoegdheden zijn vastgelegd in de bekwaamheidsverklaring welke is vastgesteld door de Medisch Manager Evenementenzorg van MedEvent.

2.5. AANVULLENDE DESKUNDIGHEID

MedEvent biedt aanvullende deskundigheid indien de te verwachten zorgvraag hiertoe aanleiding geeft. Deze deskundigheden zijn gebaseerd op aanvullende opleidingen (intern en extern) en kennis, ervaring en vaardigheden bij eerstehulpverleners en zorgprofessionals die zij in hun reguliere activiteiten ontwikkeld hebben. Deze aanvullende deskundigheden zijn:

- Eerste Hulp Bij Drugs- en Alcohol gerelateerde incidenten in het uitgaanscircuit (Conform curriculum EHBDu van Educare Groningen).
- Waterongevallen
- Sportletsel
- Wandelletsel
- Grootschalige evenementen
- Coördinatie/centralist

2.6. BEVOEGD EN BEKWAAM

Eerstehulpverleners die geen risicovolle handelingen hoeven te verrichten beschikken over een geldig diploma/certificaat van het Oranje Kruis/Rode Kruis.

Voor de zorgprofessionals is de bevoegdheid vastgesteld op basis van een geldige BIG-registratie/diploma.

De bekwaamheden van elk individuele hulpverlener is vastgelegd in de 'bekwaamheidsverklaring' welke is vastgesteld voor de Medisch Manager Evenementenzorg van MedEvent en geaccordeerd. Deze bekwaamheidsverklaringen zijn op te vragen bij de individuele hulpverlener zelf.

2.7. HERKENBAARHEID EN ZICHTBAARHEID

De hulpverleners zijn herkenbaar als medisch hulpverlener middels de volgende kenmerken:



- Donkerblauwe broek met wit overhemd waar een logo op beide mouwen zichtbaar is dat internationaal als medisch kenmerken worden gezien.
- Rode Jas met hetzelfde logo als op het overhemd.
- Medewerkerspas met daarop zichtbaar de naam en deskundigheid van de hulpverlener.
- Bij incidenten buiten de post dragen de hulpverleners aanvullend een geel fluorescerend hesje met daarop voor en achter op de herkenbare logo's en de tekst 'Medical Team'.
- Ambulancepersoneel is herkenbaar aan donkerblauwe broek met donkerblauw overhemd met in het geel de tekst 'AMBULANCE' op de rug.

Voor de buitenkant van de post beschikt MedEvent over verschillende vlaggen, banners en beachflags om de eerstehulp post als zodanig voor de bezoeker herkenbaar te maken. Teksten op deze materialen zijn in het Nederlands én het Engels.

2.8. VERANTWOORDING

2.8.1 Wet- en regelgeving

Voor onze evenementenzorg is, voor zover van toepassing, naast de algemeen geldende wet- en regelgeving de volgende wetgeving van kracht:

- De Wet kwaliteit, klachten en geschillen in de zorg (Wkkgz).
- De Wet Beroepen Individuele Gezondheidszorg (BIG).
- Wet Geneeskundige Behandeloovereenkomst (WGBO)
- Algemene Verordening Gegevensbescherming.

2.8.2 Medicatie

MedEvent heeft t.a.v. medicatie richtlijnen opgesteld over het verbruik en registratie van de medicatie. Hiervoor heeft MedEvent een overeenkomst gesloten met een toezichhoudend apotheker en een zuurstofleverancier.

2.8.3 Gedragscode

MedEvent heeft voor al haar medewerkers en door MedEvent ingehuurd derden een gedragscode opgesteld waaraan zij zich dienen te houden in de uitvoering van de evenementenzorg. Hierin zijn bijvoorbeeld onderwerpen opgenomen als professioneel gedrag en attitude, persoonlijke hygiëne, omgang met materieel, omgang met media en geheimhouding en vertrouwelijkheid.

2.8.4 Technische hygiëne en veiligheid

MedEvent heeft interne protocollen, interventierichtlijnen en handleidingen (PIH) opgesteld op het gebied van o.a.:

- Persoonlijke beschermmiddelen en werkkleding.
- Persoonlijke (hand-)hygiëne.
- Werkomgeving hygiëne.
- Prikaccidenten

Alle PIH's zijn zowel digitaal als analoog in te zien op de eerstehulp post.



3 RISICOPROFIEL EVENEMENT

Deze risicoanalyse richt zich op onderdelen die van invloed zijn op gezondheidsrisico's en uitvoering van de hulpverlening. Deze onderdelen zijn:

1. Evenementprofiel
2. Bezoekersprofiel
3. Ruimtelijk profiel
4. Gezondheidsprofiel
5. Specifieke facetten, zoals handicaps en drugsgebruik
6. De weerssituatie en het omgevingsklimaat
7. De bestaande hulpverleningsinfrastructuur

3.1. EVENEMENTPROFIEL

Datum evenement	15-09 16.00u tot 19-09 14.00u (camping tot 19-09 14u)
Tijd evenement	Festival tijden 09.00 – 00.00u De Kooi (camping horeca) tot 02.00u Campingtijden 15-09 16.00u tot 19-09 14.00u
Locatie evenement	Duinmeertje van Hee, Duinweg Hee Terschelling
Verwacht aantal publiek	6.000
Soort evenement	Muziek-/cultureel festival
Aard evenement	Outdoor Besloten
Activiteiten	Dansen en performances met dj's en kunstenaars. Publiek danst veel op dancemuziek. Camping aanwezig.
Medical Usage Rate ¹	50
	Dit houdt in dat we het verwachte bezoekersaantal rekenen op gemiddeld 45 patiënten per dag.

3.2. PUBLIEKSPROFIEL

Minimale leeftijd van de bezoeker is 18 jaar en de gemiddelde leeftijd wordt geschat op 38 jaar.

3.2.1 Mogelijke risico's

De genoemde doelgroep kent een verhoogd risicogedrag t.a.v. genotmiddelen. Met name de middelen alcohol en cannabis zijn populair. Hierdoor bestaat de mogelijkheid dat bij deze groep zich genotmiddelen gerelateerde gezondheidsverstoringen voordoen. In combinatie met veelvuldig en intensief dansen kan dit leiden tot bewustzijnsstoornissen.

Het evenement beslaat meerdere dagen. De gebruikelijke risico's die wij tijdens een meerdaags evenement verwachten zijn:

- Recreatief alcohol- en druggebruik. Het (recreatief) gebruik van alcohol en uitgaansdrugs is onder bezoekers van muziek-evenementen licht verhoogd in vergelijking met de algehele volwassen bevolking. Dit brengt een verhoogd risico met zich mee op het gebied van gezondheidsincidenten. Acute gezondheidsverstoringen kunnen zich manifesteren op het gebied van medische onwelwordingen, trauma, psychiatrie of een combinatie hiervan. Hoofdzakelijk zijn dit lichte gezondheidsverstoringen, maar kan zich ook manifesteren in middelernstige (ABC-bedreiging) of ernstige (ABC-stoornis) problemen.

¹ De Medical Usage Rate (MUR) een internationaal geaccepteerde standaard voor het aantal patiënten per 10.000 bezoekers. De genoemde MUR is gebaseerd op eerdere edities van het evenement of indien niet mogelijk op vergelijkbare evenementen. Hierbij is dan gekeken naar omvang van het evenement, het ruimtelijk profiel, het bezoekersprofiel en het activiteitenprofiel.



- Slaap-/rust-gerelateerde probleem. Wanneer bezoekers meerdere dagen zich op een festival bevinden dan nemen zij doorgaans minder rust dan normaal. Dit kan leiden tot kleine onwel-wordingen en verwondingen. Hierdoor is huisartsenzorg geïndiceerd.

3.3. RUIMTELIJK PROFIEL

Dit evenement heeft een outdoor-karakter in een voor evenementen geschikte omgeving. Ook is de omgeving toegespitst op grote bezoekersaantallen en het vervoer is geregeld. De locatie bevindt zich nabij dicht bewoond gebied. Verwacht wordt dat de bezoekers uit het hele land komen. Het is mogelijk dat er lange aan- en afreistijden zijn doordat het evenement zich op een Waddeneiland bevindt.

3.3.1 Mogelijke risico's

Het weer is bij outdoor-evenementen van invloed op het welbevinden van de bezoeker. In het veiligheidsplan van de organisatie is opgenomen hoe preventief en acuut de eventuele risico's beperkt kunnen worden. MedEvent is voorbereid op gezondheidsverstoringen die kunnen ontstaan door weersinvloeden. Je kunt hierbij bijvoorbeeld denken aan oververhitting en onderkoeling.

De klimaatbeheersing in de indoorlocatie is van groot belang. Temperatuur en luchtvochtigheid zijn van grote invloed op de gezondheidsbeleving van de bezoeker. De maximale waarden van temperatuur en luchtvochtigheid zijn resp. 27 °C i.c.m. 70% luchtvochtigheid. MedEvent voert gedurende het evenement metingen uit. Mochten de waarden te uitzonderlijk zijn dan nemen wij contact op met de organisatie om maatregelen te treffen. De organisatie de ruimte ventileren tot acceptabele waarden.

De evenementenlocatie ligt op een Waddeneiland. Hierdoor zijn lange aan- en afreistijden waarschijnlijk. De verwachting is tevens dat het grootste deel van de bezoekers verblijven op de aanwezige camping. Ook het vervoer naar ziekenhuis en inzet van ambulancediensten neemt meer tijd in beslag.

3.4. GEZONDHEIDSPROFIEL

Bij het gezondheidsprofiel beschrijven we specifieke meest verwachte gezondheidsincidenten. Deze zijn gebaseerd op eerdere edities van het evenement en/of op vergelijkbare evenementen waarbij is gekeken naar de omvang van het evenement, het ruimtelijk profiel, het bezoekersprofiel en het activiteitenprofiel.

3.4.1 Evenement specifieke risico's

Alcohol- en druggerelateerde gerelateerde risico's

Het (recreatief) gebruik van alcohol en uitgaansdrugs is onder bezoekers van muziek-/culturele evenementen gemiddeld in vergelijking met de gehele volwassen bevolking. Dit brengt een licht verhoogd risico met zich mee op het gebied van gezondheidsincidenten. Acute gezondheidsverstoringen kunnen zich manifesteren op het gebied van medische onwelwordingen, trauma, psychiatrie of een combinatie hiervan. Hoofdzakelijk zijn dit lichte gezondheidsverstoringen, maar kan zich ook manifesteren in middelernstige (ABC-bedreiging) of ernstige (ABC-stoornis) problemen

Interventies bij verstoringen conform:

- Meest recente standaard Oranje Kruis/Rode kruis
- Aanvullende PIH's; PIH O, E, G, M, OK, W en X.
- Meest recente Landelijk Protocol Ambulancezorg



3.4.2 Scenario's

Hoge waarschijnlijkheid:

Lichte medische onwelwordingen
Algehele malaise, flauwte, misselijkheid, braken, buikpijn, duizeligheid etc..
Interventies bij verstoringen conform: <ul style="list-style-type: none"> - Meest recente standaard Oranje Kruis/Rode kruis - Aanvullende PIH's; PIH O, E, G, M, OK, W, X, IL

Lichte trauma's
Beknelling, bloeding, brandwond, huiddefect, fractuur, luxatie, huiddefect, contusie/distorsie, insectenletsel, etc..
Interventies bij verstoringen conform: <ul style="list-style-type: none"> - Meest recente standaard Oranje Kruis/Rode kruis - Aanvullende PIH's; PIH O, 3a, 6a, 8, IL, M, WBH

Lichte acute psychische klachten
Angst, paranoia, desoriëntatie, onrust en opwinding.
Interventies bij verstoringen conform: <ul style="list-style-type: none"> - Meest recente standaard Oranje Kruis/Rode kruis - Aanvullende PIH's; PIH O, GVO, EDS

Gemiddelde tot lage waarschijnlijkheid:

Middelernstige en ernstige medische onwelwordingen
Bewustzijnsstoornissen, hyper-/hypothermie, hart-/ritmestoornissen, insult, CVA, anafylactische reactie, actieve bloeding, etc..
Interventies bij verstoringen conform: <ul style="list-style-type: none"> - Meest recente standaard Oranje Kruis/Rode kruis - Aanvullende PIH's; PIH O, E, G, M, OK, W, X, IL - Meeste recente Landelijk Protocol Ambulancezorg

Middelernstige en ernstige trauma's
Beknelling, bloeding, brandwond, huiddefect, fractuur, luxatie, huiddefect, contusie/distorsie, amputatie etc..
Interventies bij verstoringen conform: <ul style="list-style-type: none"> - Meest recente standaard Oranje Kruis/Rode kruis - Aanvullende PIH's; PIH O, 3a, 6a, 8, IL, M, WBH - Meeste recente Landelijk Protocol Ambulancezorg

Middelernstige en ernstige acute psychische klachten
Angst, paranoia, desoriëntatie, onrust en opwinding.
Interventies bij verstoringen conform: <ul style="list-style-type: none"> - Meest recente standaard Oranje Kruis/Rode kruis



- | |
|--|
| <ul style="list-style-type: none">- Aanvullende PIH's; PIH O, GVO, EDS- Meeste recente Landelijk Protocol Ambulancezorg |
|--|

3.5. OVERIGE FACTOREN

3.5.1 Vrije waterversprekking

Tijdens het evenement zullen er meerdere tappunten aanwezig zijn waar bezoekers gratis water kunnen verkrijgen. De Medische post beschikt ook over waterpunten. Drinkadvies is 1 á 2 glazen fris maximaal per uur. Risico van te veel water drinken is hyponatriëmie. MedEvent zal alert zijn op mogelijke signalen hiervan en bij patiënten en hierover ook voorlichting verstrekken.

3.5.2 Voorlichting

Als partner van de campagne Celebrate Safe adviseren wij de organisatie deel te nemen aan deze campagne. Indien er geen voorlichtingsstand van Unity op het evenement aanwezig is, kunnen bezoekers met vragen omtrent recreatief gebruik terecht op de eerstehulp post van MedEvent.



4 OPERATIONEEL PLAN

Dit hoofdstuk beschrijft de operationele inzet tijdens het evenement. Het is mogelijk dat voorafgaand aan het evenement de omvang van het team als wel het deskundigheidsniveau wordt aangepast indien het profiel van het evenement wijzigt of dat er andere factoren een rol spelen die het risicoprofiel beïnvloeden. Dit is altijd in samenspraak en overeenstemming met de vergunningsverlener, GHOR/Veiligheidsregio en de organisatie.

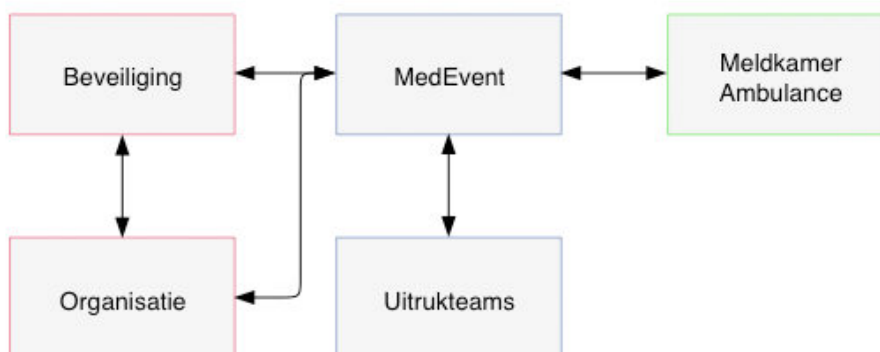
4.1. UITGANGSPUNTEN

- MedEvent is verantwoordelijk voor de medische hulpverlening binnen de evenementlocatie tijdens de evenementuren. MedEvent meldt zich bij aanvang van het evenement aan bij de MKA en na afloop ook weer af.
- Bij grote calamiteiten treedt protocol ROOD in werking, waarbij MedEvent de geprotocolleerde hulpverlening verricht totdat de OvD-G arriveert. Vervolgens valt MedEvent onder het commando van de OvD-G.
- De Chief Medical Officer (CO) van MedEvent is aanspreekpunt van de Medische Post, zowel voor de organisatie als voor overige hulpdiensten.
- In geval er ambulancevervoer nodig is belt de CO met 112 en maakt de melding.
- Bij grote calamiteiten neemt de CO contact op met de MKA.
- Het doel van de hulpverlening is om de patiënt op een medisch verantwoorde wijze weer deel te laten nemen aan het evenement. Dit geldt ook voor bezoekers die met een hulpvraag op de post komen welke gerelateerd zijn aan alcohol-/druggebruik. Terugkeer naar het evenement kan worden geweigerd indien de organisatie/beveiliging vóór de behandeling aan de CO aangeeft de patiënt te willen uitzetten doordat deze een veiligheidsrisico's vormt of heeft gevormd. Daarnaast kan de medische dienst de organisatie/beveiliging adviseren de terugkeer te weigeren indien de patiënt een medisch risico of veiligheidsrisico vormt voor zichzelf of de overige festivalbezoekers.

4.2. COMMUNICATIE

De organisatie draagt zorg voor een portofoon welke directe verbinding heeft met de CP/Beveiliging. MedEvent gebruikt een eigen portofoonsysteem om de uitrukteams aan te sturen.

Bij voorkeur is er een vaste telefoonlijn aanwezig voor het contact met de MKA. Indien niet aanwezig gebruikt MedEvent de mobiele 'pikettelefoon' welke door de CO in beheer wordt gehouden.



Communicatieschema

De CO van MedEvent staat middels een portofoon in direct contact met de CP van de beveiliging. Deze roept bij incidenten buiten de post de CO op. Hierbij geeft de CP minimaal door: de locatie van het incident, of de patiënt aanspreekbaar is, en zo niet of er ademhaling aanwezig is.



4.3. ZORGPOSTEN

4.3.1 Algemeen

Er wordt voor het evenement 1 zorgpost ingericht welke zowel het festival als de camping bedient.

De organisatie draagt er zorg voor dat de locatie van de eerstehulp post duidelijk is aangegeven op een plattegrond. Het MedEvent heeft banners/beachflags met het opschrift: Eerste Hulp/First Aid en zal deze bij de eerstehulp post bevestigen. Duidelijk leesbaar voor bezoekers, personeel en hulpverleners.

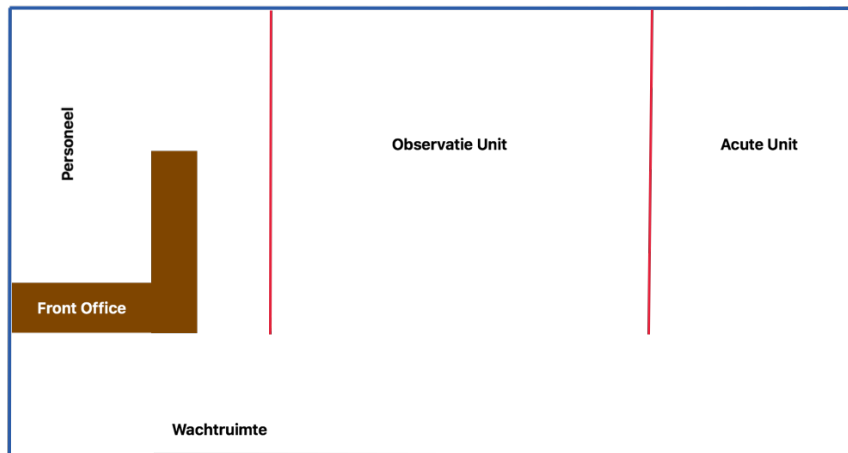
De organisatie draagt zorg voor een goede en veilige aanrijroute voor de ambulancedienst.

- ✓ **Aparte werkruimte voor medische dienst** (> 75m²) met daarin;
 - Verharde geëgaliseerde vloer.
 - Tafels. Richtlijn minimaal 6 tafels van 2 m²,
 - Stoelen. Richtlijn 1 stoel per 500 bezoekers. Minimaal 10 stuks, maximaal 100 stuks.
 - (Stromend) water met afvoer ten behoeve van handhygiëne.
 - Elektriciteitsaansluiting. Minimaal 32 ampère.
 - Goede verlichting. Minimaal 100 Lux.
 - Eigen sanitaire voorziening (toilet). Mogen Dixi's zijn
 - De ruimte dient verwarmd/gekoeld te kunnen worden, (indien gebruikt wordt gemaakt van verwarming heeft een elektrische straalkachel de voorkeur; min 1 kachel per 30m³). Uiterste waarden in de post (van belang voor personeel en bewakingsapparatuur) temperatuur 18-26°C, luchtvochtigheid 45-70%.
- ✓ **Communicatie tussen security en medische post**
 - Er is een communicatiemiddel beschikbaar (mobilofoon/portofoon) voor communicatie tussen medische post en security. Alle communicatie tussen tussen MedEvent en andere interne diensten verloopt via 1 centrale post security.
 - Plattegrond met sectorverdeling. Afgestemd met security.
- ✓ **Toegankelijkheid medische post**
 - De medische post moet goed toegankelijk zijn voor andere hulpdiensten zoals ambulance.
 - Voor de bezoekers moet de ingang van de medische post goed zichtbaar zijn. Het verdient aanbeveling dat op het evenemententerrein een goede en duidelijke verwijzing is naar de medische post.
- ✓ **Voorzieningen voor bezoekers**
 - Gratis, hygiënische en goed zichtbare watervoorziening. 1 liter water per 100 bezoekers op de medische post. Bijvoorbeeld door minimaal 2 watercoolers op de medische post. Bij dagenlange warmte of hitte tijdens het evenement of op indicatie van de medische dienst dient de hoeveelheid verdrievoudigd te worden. Daarnaast dient voor elke 10.000 bezoekers een extra 'vrije waterplaats' gerealiseerd te worden.
 - Adequate klimaatbeheersing in de evenementruimtes.

4.3.2 Medische post

De standaard medisch post is ingericht in de volgende ruimtes:

- Frontoffice. Hier kunnen zorgvragers zich melden en vindt de eerste triage plaats.
- Observatieruimte. Hier worden patiënten behandeld die geen ABC-bedreiging of -stoornis hebben.
- Acute Unit. Hierin vindt behandeling plaats van patiënten met een middelernstige of ernstige gezondheidsstoornis hebben welke de zorg behoeft van een zorgprofessional of waar privacy van de patiënt gewenst is.



Voorbeeld inrichting Medische Post.

4.4. INZET HULPVERLENERS

De volgende deskundigheidsniveaus worden op dit evenement ingezet:

- Evenementen eerste Hulp (BLS)
- (Specialistische) Spoedzorg (ALS)
- Medische Zorg

De inzet van medisch hulpverleners wordt verzorgd door MedEvent i.s.m. EHBO Terschelling.

MedEvent verzorgt tijdens de festivaltijden de coördinator, de huisarts, de Spoedzorg en 2 x BLS.

Tijdens de campingtijden is een Spoedzorgteam/Arts middels een slaapdienst dichtbij de eerstehulp post direct oproepbaar.

EHBO Terschelling verzorgt tijdens de festivaltijden 5 x BLS. Tijdens de campingtijden 3 x BLS

Van aankomst bezoekers op 15-09-2022 16.00u tot 19-09-2022 14.00u zal buiten de onderstaande uren de post bezet worden door 3 x BLS verzorgd door EHBO Terschelling.

Festival (09.00 – 03.00u)

Datum	Functie	Aanvang	Eind	Aantal hv
15-06 t/m 18-09	Coördinator van Dienst	09.00	00.00u	1
15-06 t/m 18-09	Medische zorg (huisarts)	09.00	00.00u	1
15-06 t/m 18-09	(Specialistische) Spoedzorg	09.00	00.00u	2
15-06 t/m 18-09	Evenementen Eerste Hulpverlener	09.00	00.00u	7
				Totaal 11

Camping (00.00 – 09.00u)

Datum	Functie	Aanvang	Eind	Aantal hv
15-06 t/m 19-09	Evenementen Eerste Hulpverlener	00.00	09:00u	3
15-06 t/m 19-09	(Specialistische) Spoedzorg/Arts	00.00	09.00u	Oproep (1)
				Totaal 3



4.5. SPECIFIEKE FUNCTIES EN TAKEN

Voor dit evenement worden de volgende functies ingezet;

4.5.1 Chief Medical Officer (CO)

CO is verantwoordelijk voor de medische en organisatorisch uitvoering van de ambulante zorg. Hij/zij geeft organisatorische leiding aan de eenheid, is eindverantwoordelijk voor de zorg en kan zorginhoudelijk door de collega's worden geconsulteerd. Hij/zij wordt altijd betrokken bij bijzondere incidenten en is het enige aanspreekpunt voor organisatie, overige diensten, pers en autoriteiten.

4.5.2 Office Manager (OM)

De OM is verantwoordelijk voor afstemming van zorg binnen de Medische Post. Tevens staat de OM in contact met CP/beveiliging en stuurt de uitrukteams aan.

4.5.3 Front Officer

De FO ontvangt de zorgvragen bij de ingang en verzorgt de eerste triage.

4.5.4 ALS-team

Het team is verantwoordelijk voor de individuele acute zorg bij patiënten binnen de hulppost.

4.5.5 Hulpverleners

De hulpverlener is verantwoordelijk voor de individuele niet-acute zorg bij patiënten binnen de hulppost.

4.5.6 Uitrukteam

Uitrukmedewerkers zijn verantwoordelijk voor de eerste hulp (ter plaatse) buiten de hulppost en/of repatriëring van de patiënt naar de hulppost.

4.5.7 Achterwacht

Bij evenementen is bij afwezigheid van een arts van dienst altijd de Medisch Manager Evenementenzorg altijd telefonisch bereikbaar voor consult.

4.6. PATIËNTENZORG

Hulpverleners werken altijd vanuit het O-protocol (ABCD-methodiek).

De zorg bestaat altijd uit kennismaking, anamnese en onderzoek, hulpverlening en educatie/voorlichting. Om een goede conclusie te kunnen trekken bij een onwelwording, worden altijd beoordeeld

- De autoanamnese (het verhaal van de patiënt)
- De heteroanamnese (het verhaal van diens begeleiders)
- Het gedrag
- De psychische verschijnselen, en
- De fysieke symptomen.

Dit is opgenomen in de Standaard Anamnese/Zorg.

Iedere patiënt mag één begeleider meenemen.

4.7. VERVOER EN TRANSPORT

Op het evenemententerrein zal eventueel patiëntenvervoer plaatsvinden middels een gator welke is ingericht als 'ambulance-gator' met daarop een brancard voor liggende patiënten. Benodigde materialen zullen door de hulpverleners meegenomen worden al gelang naar het type incident.



4.8. REGISTRATIE EN RAPPORTAGE

MedEvent en EHBO Terschelling hebben afgesproken dat de registratie verzorgd middels de systematiek van MedEvent.

Alle zorgcontacten worden geregistreerd op een standaard registratieformulier, dat MedEvent bij festivals hanteert. Hierop worden, doorgaans alfanumeriek gecodeerd, vermeld: het tijdstip in en het tijdstip uit, de roepnaam, leeftijd en geboortedatum van de patiënt, de cijfers van diens postcode, recidive, de gebruikte middelen, klachten en symptomen, specifieke observaties, consultatie door arts en/of fysiotherapeut en verwijzingen.

Bij doorverwezen patiënten, naar huisarts, tandarts of ziekenhuis, al dan niet per ambulance worden daarnaast minimaal de volledige naam, adres en woonplaats genoteerd. Doorgaans wordt ook een verwijfsbrief of overdrachtsformulier geschreven.

Direct na afloop (binnen twee werkdagen) van het evenement ontvangen alle betrokken een snelrapportage, waarop de medische bijzonderheden vermeld staan. Indien van belang kan er een uitgebreid rapport opgevraagd van de activiteiten en bevindingen van MedEvent. Deze wordt aan de opdrachtgever verzonden. Tevens zal er een kopie worden gestuurd naar betrokken GHOR/veiligheidsregio en zal geanonimiseerde data m.b.t. genotmiddelen gerelateerde gezondheidsincidenten naar het Trimbos-instituut worden gestuurd t.b.v. de Monitor Drugs Incidenten.

4.9. CALAMITEITEN

MedEvent is (in beperkte mate) voorbereid op calamiteiten. Bij een groot aanbod van slachtoffers verandert de organisatie. Alle medewerkers zijn hierop voorbereid d.m.v. scholing. De eerstehulp post verandert qua opzet en kent in het acute stadium een primaire triageruimte (selectie van lopende en niet lopende slachtoffers), een secundaire triageruimte (selectie van T1/T2/T3-slachtoffers), een behandelruimte voor T1-slachtoffers en een opvangruimte voor T2 slachtoffers. Er is een T1-capaciteit, die is afgestemd op de personele en materiële mogelijkheden en bedraagt de teamgrootte minus 3 x 20% met een minimum van 1 en een maximum van 4 slachtoffers. Voor dit evenement is het maximumaantal op te vangen T1-slachtoffers 2.

In het postacute stadium, dat wordt gekenmerkt door de aanwezigheid van hulpverleners volgens het GHOR-opschalingsmodel, zal MedEvent zich onderwerpen aan de coördinatie van de GHOR-leidinggevende (OvD-G). Gezien de logistieke en personele mogelijkheden leent de EH-post zich dan het beste voor de behandeling van T3-slachtoffers. Bij calamiteiten maakt MedEvent voor de registratie gebruik van de landelijke Slachtofferregistratiekaart.

Indien noodzakelijk neemt de CO contact op met externe hulpdiensten, waarna de beveiliging zorgdraagt voor een goede toeleiding van de externe diensten en een veilige werkomgeving.

4.10 MATERIALEN

4.10.1 Basic Life Support

MedEvent zorgt voor eerste hulpmaterialen minimaal overeenkomstig de landelijke standaarduitrusting. Dit is o.a.;

- Verbandkoffer uitgebreid
- Uitructas
- Servicekoffer
- IJsmachine
- Rolstoel/Brancard
- Signaleringsmaterialen/banners/vlag
- AED
- Registratiematerialen
- Protocollenmap

4.10.2 (Specialistische) Spoedzorg

Binnen de EH-post zal er een acute unit worden ingericht met capaciteit voor één liggende patiënt.

Het ALS-instrumentarium is conform het meest recente Landelijk Protocol Ambulancezorg inclusief medicatie.



MedEvent brengt eigen portofoons mee.

4.11 INFORMATIELIJN/NAZORG

MedEvent beschikt over een telefoonlijn, waar patiënten ook na een evenement een beroep op kunnen doen. Dit kan wenselijk zijn om de hulpverlening of de gezondheidssituatie na te bespreken, door te verwijzen naar reguliere hulpverleningsdiensten of om anderszins te adviseren. Het telefoonnummer **070 – 326 01 03** is altijd bereikbaar, zo nodig via een antwoordapparaat.

Er zijn kaartjes en een stempel beschikbaar om aan de betrokkene mee te geven.

Staatsbosbeheer

Bezoekadres: Leonard Springerlaan 23, 9727 KB Groningen

Postadres: Postbus 333, 9700 AH Groningen

Telefoon: 030-692 61 11

Planeenheid: Terschelling

Object: Terschelling

Relatienummer: UBW040312

Overeenkomstnummer: OVK157304

360: Z18-20565

Versienummer: G02.03.on.17.1



Gebruiksovereenkomst terrein voor evenement

5.1 lid 2 sub e Woo

Van: 5.1 lid 2 sub e Woo <5.1 lid 2 sub e Woo@terschelling.nl>
Verzonden: maandag 20 december 2021 10:46
Aan: 5.1 lid 2 sub e Woo ; 5.1 lid 2 sub e Woo | CTH'
Onderwerp: Eilan - verbeterde stukken
Bijlagen: 3.4 Huisregels eilân V3.pdf; 2.2 Op- en afbouw planning V2.pdf; 4.1 ZPM 220915 EILAN 2022 V2.pdf; 3.1 Veiligheidsplan V4.pdf; Handtekening.png

Goedemorgen,

Hierbij stuur ik u een update van de aanvraag voor het Eilan festival.
 Er zijn namelijk een aantal stukken aangepast naar aanleiding van het overleg met de witte kolom eerder in december (zie voor een toelichting onderstaande mail).

U vindt de meest recente stukken via deze link:

Externe link

Ook de documenten in de bijlage van deze email staan in deze link opgenomen.

Mocht u hier nog vragen over hebben, dan hoor ik het graag.

Met vriendelijke groet,

5.1 lid 2 sub e Woo

Medewerker bestuursrecht

5.1 lid 2 sub e Woo@terschelling.nl

Telefoon (0562) 446244

Gemeente Terschelling

Burg. v Heusdenweg 10a

Postbus 14

8880 AA West-

Terschelling



www.terschelling.nl

Van: 5.1 lid 2 sub e Woo | CTH <5.1 lid 2 sub e Woo@chasingthehihat.nl>

Verzonden: vrijdag 17 december 2021 13:02

Aan: 5.1 lid 2 sub e Woo <5.1 lid 2 sub e Woo@terschelling.nl>

CC: 5.1 lid 2 sub e Woo <5.1 lid 2 sub e Woo@chasingthehihat.nl>

Onderwerp: TS22 - verbeterde stukken

LET OP: Dit bericht is afkomstig van buiten de organisatie. Klik niet op links of bijlagen tenzij u de afzender en de inhoud van het bericht vertrouwt.

Hi

Hierbij wil ik graag de documenten toevoegen die wij hebben aangepast naar aanleiding van het veiligheidsoverleg. Alle verbeteringen of toevoegingen zijn in het geel gearceerd.

- 2.2 Op- en afbouwplanning aangepast
 - Donderdag en zondag aangepast naar 23:00 uur.
- 3.1 Veiligheidsplan aangepast
 - 10.6 extreem weer, 10.12 ontruiming campings en 10.13 incident zwemwater verbeterd. Daarnaast 16. corona maatregelen toegevoegd.

- 3.4 Huisregels aangepast
 - Toegevoegd dat het enkel tussen 09:00 - 19:00 is toegestaan om te zwemmen, zodat beveiliging hierop kan handhaven. Staat tevens vermeld in 10.13 van het veiligheidsplan.
- 4.1 Zorgplan medische post
 - Tijdens het overleg in de witte kolom kwam naar voren dat hier nog een foute passage in stond. Voor de zekerheid nogmaals toegevoegd.

De andere documenten zijn nog up to date. Zou je willen laten weten of deze documenten goed zijn aangekomen? Alvast bedankt en een prettig weekend gewenst!

Groet,

5.1 lid 2 sub e Woo

Festival Planoloog

tel: 5.1 lid 2 sub e Woo

adres: Danzigerbocht 21, 1013 AM Amsterdam

www.chasingthehihat.nl



This E-mail and its content are intended solely for the addressee(s) and may contain information that is confidential. Without prior written permission of sender it is not permitted to disclose information or provide to others.

Gemeente Terschelling | Postbus 14 | 8880 AA | Burgemeester van Heusdenweg 10A | West-Terschelling | telefoon 0562-446244 | fax 0562-446299 | e-mail gemeente@terschelling.nl | website www.terschelling.nl

5.1 lid 2 sub e Woo

Onderwerp: Avondprogramma Eilân

Begin: ma 20-12-2021 11:00

Einde: ma 20-12-2021 12:30

Tijd weergegeven als: Voorlopig

Terugkeerpatroon: (geen)

Organisator: 5.1 lid 2 sub e Woo

organisator 5.1 lid 2 sub e Woo

10-12-2021 ES

5.1 lid 2 sub e Woo heeft zich afgemeld. ES 10-12-2021

Microsoft Teams-vergadering

Deelnemen op uw computer of via de mobiele app

Externe link

[Meer informatie](#) | [Opties voor vergadering](#)

Gemeente Terschelling | Postbus 14 | 8880 AA | Burgemeester van Heusdenweg 10A | West-Terschelling | telefoon 0562-446244 | fax 0562-446299 | e-mail gemeente@terschelling.nl | website www.terschelling.nl

5.1 lid 2 sub e Woo

Van: 5.1 lid 2 sub e Woo <5.1 lid 2 sub e Woo@chasingthehihat.nl>
Verzonden: maandag 20 december 2021 11:16
Aan: 5.1 lid 2 sub e Woo
Onderwerp: ovk
Bijlagen: 7.3 Overeenkomst staatsbosbeheer.pdf

5.1 lid 2 sub e Woo

5.1 lid 2 sub e Woo

tel: 5.1 lid 2 sub e Woo
address: [Danzigerbocht 21, 1013 AM, Amsterdam](#)

www.chasingthehihat.nl



Sent via [Superhuman](#)

Onderwerp: Tweede Eilân overleg

Datum: 9 december 2021

Aanwezig: 5.1 lid 2 sub e Woo gemeente Terschelling), 5.1 lid 2 sub e Woo (gemeente Terschelling),
5.1 lid 2 sub e Woo (gemeente Terschelling), 5.1 lid 2 sub e Woo (gemeente Terschelling), 5.1 lid 2 sub e Woo
(politie) 5.1 lid 2 sub e Woo (politie), 5.1 lid 2 sub e Woo (Staatsbosbeheer), 5.1 lid 2 sub e Woo (FUMO),
5.1 lid 2 sub e Woo (CTH), 5.1 lid 2 sub e Woo (CTH 5.1 lid 2 sub e Woo (CTH).

Afwezig: 5.1 lid 2 sub e Woo (RF), 5.1 lid 2 sub e Woo (RF), 5.1 lid 2 sub e Woo (ambulante), 5.1 lid 2 sub e Woo
(provincie), 5.1 lid 2 sub e Woo (politie), 5.1 lid 2 sub e Woo (CTH 5.1 lid 2 sub e Woo
(politie)

Verslag door: 5.1 lid 2 sub e Woo

Afsprakenlijst

Gemeente Terschelling

- De WNB vergunning is verleend, maar er is wel beroep ingesteld. Datum nog onbekend.
- De omgevingsvergunning is verleend, in januari zal de bezwaarprocedure plaatsvinden.
- Het bezwaar van de stiltegebied ontheffing is ongegrond verklaard. Er is pro forma beroep aangetekend.
- Voor de concept evenementenvergunning zijn nog diverse adviezen nodig van de politie, GHOR en het GeluidBuro. De planning is dat de concept vergunning in januari ter inzage kan. De vertraging van het GHOR advies kan de planning voor de evenementenvergunning ook vertragen. De gemeente houdt de vinger aan de pols en zal in gesprek blijven met de GHOR over de voortgang van het advies.
- De gemeente (5.1 lid 2 sub e Woo) ontvangen graag een uitnodiging voor het overleg op 11 januari.
- Graag ontvangt de gemeente nog een fietsplan voor de dorpskernen als bezoekers 's avonds o.a. naar West-Terschelling en Midsland gaan. In Midsland stond het in 2019 wel erg vol met fietsen. De politie ziet dit graag in het vervolg anders.
- De uiterlijke schenktijden op donderdag en zondag worden vervroegd van 00:00 naar 23:000 uur.
- CTH moet een ontheffing aanvragen van het rook- en stookverbod voor de rookzones op het festivalterrein. De gemeente zal kijken naar de mogelijkheden om dit mee te nemen in de evenementenvergunning. De gemeente zal nog contact opnemen met CTH over de procedure.
- CTH moet het communicatieplan nog even aanpassen. Daarin staat dat bewoners in 2021 nog geïnformeerd worden door middel van een bijeenkomst. Dit wordt 2022.
- In document 2.2 *Opbouw en afbouw* staat 00:000 als eindtijd op de zondag. Dit moet 23.00 uur zijn.
- De gemeente ontvangt nog graag de bestaande evacuatieplannen van de Riesen, Cupido en de Kooi.

Chasing the Hihat

- CTH vraagt hoe de ontheffing voor het rook- en stookverbod kan worden aangevraagd. De gemeente komt hier nog op terug.
- CTH vraagt of het mogelijk is om in de week voor het evenement al meerdere keren te schouwen. Normaal gesproken is de schouw een dag van te voren, maar dan is er wellicht te weinig tijd om bepaalde constructies nog te herstellen op het laatste moment. De gemeente geeft aan dat dit zeker mogelijk moet zijn in goed overleg met de FUMO en de brandweer.
- CTH vraagt hoe de crisisoefening er uit gaat zien. De gemeente geeft aan dat er diverse noodscenario's voorgelegd gaan worden aan de organisatie van CTH. De organisatie moet dan aantonen dat zij voorbereid zijn op deze mogelijke situaties. Denk daarbij aan brand, noodweer, een

- vermissing etc. Het kan van alles zijn. Ook de beveiligingspartners van CTH zijn hierbij welkom. De gemeente zal nog contact opnemen met CTH voor een datum.
- CTH vraagt wanneer het advies met conceptvergunning naar de burgemeester gaat. De gemeente geeft aan dat dit nog niet vastligt om zij afhankelijk zijn van adviezen van bepaalde veiligheidspartners. De huidige planning is dat conceptvergunning in januari ter inzage kan, maar dan moeten wel alle nog openstaande vragen beantwoordt zijn en ook alle adviezen binnen zijn. De GHOR heeft aangegeven dat het advies langer op zich kan laten wachten door de coronasituatie. De gemeente tracht de planning zo strak mogelijk te volgen.
- CTH vraagt of de evenementensie nog gevolgen zal hebben voor het proces rond de evenementenvergunning. 15 december aanstaande zal naar waarschijnlijkheid de visie worden vastgesteld. De gemeente kan in dit stadium niet aangeven of er gevolgen zullen zijn, omdat er ook nog evenementenbeleid gemaakt moet worden. Mochten er gevolgen zijn, dan zal CTH op de hoogte worden gebracht.

Politie

- Het conceptadvies ligt klaar en kan naar de gemeente gestuurd worden. Het definitieve advies volgt na bezoek aan Terschelling. Er kunnen ook nog aanvullende gegevens nodig zijn van de festivalorganisator;
- 11 januari gaat de politie naar Terschelling om o.a. de festivallocatie te bekijken.
- De vragen van de vorige keer zijn naar tevredenheid beantwoordt.
- De politie gaat kijken of het droneteam ingezet kan worden tijdens het evenement. Dit is nog geen garantie, maar misschien dat dit gereserveerd kan worden?

Staatsbosbeheer

- Staatsbosbeheer zal geen gebruiksovereenkomst verlenen als het evenement veel naar voren wordt gehaald in de toekomst, bijvoorbeeld in augustus. Er wordt in die periode ook veel recreatief gebruik gemaakt van het duinmeer.
- Het "uitwaaiëren van publiek" in het achterliggende gebied wordt besproken op 11 januari. Ook het scenario voor een vermissing kan hierin meegenomen worden.
- Staatsbosbeheer wil graag nog een apart overleg over de gebruiksovereenkomst

Veiligheidsregio

- De GHOR kan op dit moment nog geen concept advies aanleveren.
"Wij zitten sinds enkele weken in crisisstand en hebben zeer weinig capaciteit om te kunnen acteren op evenementen. VRF heeft alle samenwerking voor evenementen op lange termijn tijdelijk stopgezet. Het is voor ons nu prioriteren" Het is nog onduidelijk wanneer de GHOR het advies kan aanleveren.

Brandweer

- Geen punten

Provincie

- **Geen punten**

Afsluiting

- Op 3 maart 2022 is het volgende veiligheidsoverleg. Dit overleg is vooral voor de veiligheidspartners. Ook de lokale brandweer schuift dan aan.

5.1 lid 2 sub e Woo

Van: 5.1 lid 2 sub e Woo <5.1 lid 2 sub e Woo@terschelling.nl>
Verzonden: dinsdag 28 december 2021 15:02
Aan: 5.1 lid 2 sub e Woo
Onderwerp: Afsprakenlijst Eilan overleg - 9 december 2021
Bijlagen: 09-12-2021 - Afsprakenlijst tweede Eilan overleg.docx

Goedemiddag,

Hierbij stuur ik het verslag van 9 december 2021.
Mochten er nog opmerkingen/vragen zijn, dan hoor ik het heel graag.

Fijn uiteinde gewenst!

Met vriendelijke groet,

5.1 lid 2 sub e Woo

Medewerker bestuursrecht

5.1 lid 2 sub e Woo@terschelling.nl

Telefoon (0562) 446244

Gemeente Terschelling
Burg. v Heusdenweg 10a
Postbus 14
8880 AA West-
Terschelling



www.terschelling.nl

Gemeente Terschelling | Postbus 14 | 8880 AA | Burgemeester van Heusdenweg 10A | West-Terschelling | telefoon 0562-446244 | fax 0562-446299 | e-mail gemeente@terschelling.nl | website www.terschelling.nl

5.1 lid 2 sub e Woo

Van: 5.1 lid 2 sub e Woo <5.1 lid 2 sub e Woo@chasingthehihat.nl>
Verzonden: dinsdag 4 januari 2022 10:57
Aan: 5.1 lid 2 sub e Woo 5.1 lid 2 sub e Woo 5.1 lid 2 sub e Woo@politie.nl; 5.1 lid 2 sub e Woo@terschelling.nl; 5.1 lid 2 sub e Woo@terschelling.nl
Onderwerp: Overleg handhavingsstrategie eilan

Beste deelnemers aan het overleg,

Gelet op het huidig geldende thuiswerk advies wil ik voorstellen dit overleg online te houden. Ik heb de agenda aangepast met een Google Meet link.

voor de zekerheid hier nogmaals de informatie:

[ONLINE] Overleg handhavingsstrategie eilan

Dinsdag, 11. januari · 11:00am – 12:00pm

Deelname-informatie voor Google Meet

Link voor videogesprek: [Externe links](#)

[Redacted link information]

Groeten,

5.1 lid 2 sub e Woo

Van: 5.1 lid 2 sub e Woo <5.1 lid 2 sub e Woo@chasingthehihat.nl>
Verzonden: dinsdag 4 januari 2022 11:33
Aan: 5.1 lid 2 sub e Woo
CC: 5.1 lid 2 sub e Woo@terschelling.nl
Onderwerp: Re: ovk

Dag 5.1 lid 2 sub e Woo

Dank voor je bericht, en jij ook te beste wensen! Ik heb 5.1 lid 2 sub e Woo toegevoegd aan het 11 januari overleg. Ik deel ook absoluut je mening dat we tot een overeenkomst komen, eerder dan het voornemen van je collega's om dit te doen na de verlening van alle vergunningen. Met het WNB besluit en de omgevingsvergunning zijn we immers al goed op weg. Ik heb de uitnodiging nog niet gezien maar ga ervan uit dat dat moet lukken. Is het een idee om samen de laatste versie van de overeenkomst te doorlopen en aan te merken waar jullie (of wij eventueel) vinden dat een verfrissing nodig is?

Tot volgende week!

Groeten,

5.1 lid 2 sub e Woo

5.1 lid 2 sub e Woo

tel: 5.1 lid 2 sub e Woo
address: [Danzigerbocht 21, 1013 AM, Amsterdam](#)

www.chasingthehihat.nl



Op di 4 jan. 2022 om 11:20 schreef 5.1 lid 2 sub e Woo 5.1 lid 2 sub e Woo@staatsbosbeheer.nl>:

Goedemorgen 5.1 lid 2 sub e Woo

Allereerst de beste wensen voor 2022!

Hierbij deze mail in reactie op de ontstane discussie over de eindtijden van de festivaldagen. Deze versie van de gebruiksovereenkomst was mij niet bekend. Wij hanteren normaal gesproken 23.00 uur als eindtijd voor evenementen in onze terreinen. Deze eindtijd staat ook vermeld in de eerder vastgelegde concept gebruiksovereenkomst van 2019, dus is bij jullie bekend. Daarnaast is er in de afgelopen jaren in vergelijking met de beginperiode wel een verschuiving geweest als we het hebben over het draagvlak voor het festival (vooral van omwonenden) en als Staatsbosbeheer moeten we daar nu eenmaal rekening mee houden. Het is dan ook hoog tijd om een afspraak te maken om de nieuwe gebruiksovereenkomst vast te stellen. Ik stuur een uitnodiging met een voorstel voor datum en tijd. Hier kunnen we onder andere de eindtijden van de festivaldagen tegen het licht houden en andere belangrijke kaders vastleggen. Zoals bijvoorbeeld ook de locatie van het "Bospodium" (hiervan ontvang ik overigens nog graag het concrete plan). Inmiddels is er namelijk bij ons intern een bosbeheer plan vastgesteld wat eventueel gevolgen zou kunnen hebben voor de exacte locatie van het Bospodium.

We spreken elkaar sowieso volgende week tijdens het handhavingsoverleg, zou je 5.1 lid 2 sub e Woo 5.1 lid 2 sub e Woo [@terschelling.nl](mailto:5.1 lid 2 sub e Woo@terschelling.nl) hier ook een uitnodiging voor willen sturen?



Vriendelijke groeten,

5.1 lid 2 sub e Woo 5.1 lid 2 sub e Woo

Boswachter publiek / BOA

T 5.1 lid 2 sub e Woo | M 5.1 lid 2 sub e Woo

Staatsbosbeheer Terschelling | Longway 28 | 8881 CM West-Terschelling |

www.staatsbosbeheer.nl/terschelling

bezoek ons weblog: <https://www.boswachtersblog.nl/terschelling>

en facebook: www.facebook.com/staatsbosbeheerwadden

Van: 5.1 lid 2 sub e Woo 5.1 lid 2 sub e Woo [@chasingthehihat.nl](mailto:5.1 lid 2 sub e Woo@chasingthehihat.nl)>

Verzonden: maandag 20 december 2021 11:16

Aan: 5.1 lid 2 sub e Woo 5.1 lid 2 sub e Woo [@staatsbosbeheer.nl](mailto:5.1 lid 2 sub e Woo@staatsbosbeheer.nl)>

Onderwerp: ovk

5.1 lid 2 sub e Woo

5.1 lid 2 sub e Woo

tel: 5.1 lid 2 sub e Woo

address: [Danzigerbocht 21, 1013 AM, Amsterdam](#)

www.chasingthehihat.nl



chasing
the hihat.
group

Sent via [Superhuman](#)

Disclaimer [Nederlands](#) [English](#)

5.1 lid 2 sub e Woo

Van: 5.1 lid 2 sub e Woo <5.1 lid 2 sub e Woo@chasingthehihat.nl>
Verzonden: dinsdag 4 januari 2022 12:17
Aan: 5.1 lid 2 sub e Woo
CC: 5.1 lid 2 sub e Woo 5.1 lid 2 sub e Woo
Onderwerp: Re: Nieuwe gebruiksovereenkomst Eilan festival

Dag allen,

Zou dit ook 1 dagje later (iedere tijd) of eerder kunnen (na 14h) eventueel?

5.1 lid 2 sub e Woo

5.1 lid 2 sub e Woo

tel: 5.1 lid 2 sub e Woo
address: [Danzigerbocht 21, 1013 AM, Amsterdam](#)

www.chasingthehihat.nl



Sent via [Superhuman iOS](#)

On Tue, Jan 4 2022 at 12:04 PM, 5.1 lid 2 sub e Woo 5.1 lid 2 sub e Woo 5.1 lid 2 sub e Woo@staatsbosbeheer.nl> wrote:

Goedemiddag,

Voorstel voor een digitaal overleg via Teams om de nieuwe gebruiksovereenkomst voor het Eilan festival, wat gepland staat voor september 2022, vast te stellen. Ik hoor graag of deze datum en tijd eenieder schikt,

Met vriendelijke groet,

5.1 lid 2 sub e Woo 5.1 lid 2 sub e Woo

Boswachter Publiek

Disclaimer [Nederlands](#) [English](#)

Chasing the Hihat B.V.
 Danzigerbocht 21
 1013AM AMSTERDAM

Leeuwarden, 2 oktober 2020

Verzonden, **02 OKT. 2020**

Ons kenmerk : 01775460
 Afd./Opgave : Groene regelgeving
 Behandeld door : Team Groene Regelgeving / (058) 292 89 95 of wnb@fryslan.frl
 Uw kenmerk :
 Bijlage(n) : 3

Onderwerp : PF-2020/203818 - Vergunning o.g.v. de Wet natuurbescherming t.b.v. de jaarlijkse organisatie van het festival 'Eilan' op Terschelling in de periode 2021 tot en met 2025 in en nabij de Natura 2000-gebieden Duinen Terschelling, Noordzeekustzone en Waddenzee.

Geachte heer/mevrouw,

Op 6 januari 2020 (kenmerk 01727752) heb ik uw aanvraag en de daarbij behorende stukken ontvangen. U vraagt vergunning voor het jaarlijks te organiseren festival 'Eilan' (verder: 'Eilan'), een muziekevenement met vijf uitvoeringsdagen op Terschelling in de periode 15 augustus – 30 september in de periode 2021 tot en met 2025. Op 27 maart 2020 hebt u op mijn verzoek de stukken definitief aangevuld c.q. verduidelijkt.

Ik heb op basis hiervan besloten de gevraagde vergunning onder de volgende voorschriften en beperkingen te verlenen.

Voorschriften en beperkingen

1. De vergunning staat op naam van Chasing the Hihat B.V. (verder: vergunninghouder). Vergunninghouder is verantwoordelijk voor de naleving van de voorwaarden in deze vergunning.
2. De vergunning is alleen van toepassing op de activiteiten zoals deze zijn aangevraagd en in mijn besluit zijn benoemd in bijlage A1.1. onder 'Beschrijving van het project'.
3. De vergunning is geldig voor de periode 15 augustus – 30 september in het kalenderjaar 2021 en voorziet in de opbouw, de uitvoering en de afbraak ten behoeve van het te organiseren festival.

4. De vergunning wordt jaarlijks verlengd tot en met 2025 als na evaluatie van de voorafgaande editie van het festival (zie voorschrift 7 en A1.1.) blijkt dat deze vanuit ecologie goed is verlopen en een verlenging de instemming/goedkeuring heeft van het bevoegd gezag en Staatsbosbeheer.
5. De Vergunninghouder is verantwoordelijk voor de naleving van deze vergunning en de daaraan verbonden voorschriften.
6. Bedrijven en derden die op enigerlei wijze betrokken zijn bij de uitvoering van dit festival, dienen te handelen in overeenstemming met het in deze vergunning bepaalde. Indien nodig ontvangen genoemde bedrijven en derden van de organisatie een afschrift van deze vergunning.
7. Jaarlijks pleegt de vergunninghouder voor en na het festival overleg met de terreinbeheerders, het bevoegd gezag in het kader van de Wet natuurbescherming (verder: Wnb), de gemeente Terschelling en de eigenaren van de (beoogde) muziek- en/of theaterlocatie(s) (voor uitwerking zie blz. 9). Daarbij stelt zij in samenwerking/afstemming met Staatsbosbeheer Terschelling (verder: SBB) als terreineigenaar een 'Gebruiksovereenkomst terrein voor evenement' op en zorgt zij dat er vooraf aan het festival een inventarisatie plaatsvindt op het voorkomen van beschermde dier- en plantensoorten.
Als blijkt dat op muziek- en/of theaterlocaties beschermde soorten voorkomen dan worden in overleg met de ecologisch adviseur van vergunninghouder, SBB en het bevoegd gezag Wnb, maatregelen getroffen teneinde verstoring en beschadiging te voorkomen. Als dat redelijkerwijs niet mogelijk is, dan kan dat er toe leiden dat de betreffende locatie dat jaar niet gebruikt kan worden.
8. Wijzigingen in muziek- en/of theaterlocaties, zoals die zijn opgenomen in de ecologische toets 'Passende beoordeling Festival Eilan. Toetsing Wnb gebiedsbescherming (Natura 2000)', 13 december 2019 en 'Quickscan Festival Eilan. Toetsing Wnb Soortenbescherming en Natuurnetwerk Nederland', 18 december 2019, zijn niet toegestaan zonder schriftelijke toestemming van het bevoegd gezag Wnb.
9. Gebruik van vuur, rook en (licht) ontvlambare stoffen is binnen de begrenzing van Natura 2000 niet toegestaan. Het verbod op het maken van vuur, rook en (licht) ontvlambare stoffen heeft betrekking op het stoken van vuur, direct op de grond. Afgeschermd vuur, dat direct is gerelateerd aan de uitvoering van de voorstellingen, is toegestaan mits er afdoende maatregelen zijn genomen om te voorkomen dat er brandresten, vonken etc. direct op of in de bodem of op de voorkomende vegetatie(s) kunnen terechtkomen. Met betrokken partijen worden hieromtrent afspraken gemaakt en vastgelegd.
10. Als op muziek- en/of theaterlocaties, gelegen in de nabijheid van de Natura 2000-gebieden, gebruik wordt gemaakt van vuur, rook en (licht) ontvlambare stoffen, waardoor risico kan bestaan op aantasting van deze gebieden, is dit gebruik niet toegestaan.
11. Aanwijzingen van het bevoegd gezag dienen door de vergunninghouder (incl. bedrijven en derden) direct te worden opgevolgd.
12. Gebruik van bodemverontreinigende stoffen (o.a. olie en brandstof voor aggregaten) is alleen toegestaan als er geen risico bestaat op bodemverontreiniging. Eventuele aggregaten of generatoren die worden gebruikt dienen in goede staat van onderhoud te verkeren, geluidsarm te zijn en te worden geplaatst in een vloeistofdichte bak.
13. (Catering)voertuigen die in het terrein staan dienen een vloeistofdichte bak onder de auto te hebben.

14. Alle gebeurtenissen waarbij (onbedoeld) schadelijke stoffen vrijkomen, of waardoor anderszins schade aan de betrokken beschermde gebieden kan worden toegebracht, worden onverwijld gemeld aan Gedeputeerde Staten van de Provincie Fryslân, t.a.v. Afdeling Omgevingszaken, Team Groene Regelgeving, telefonisch op 058 – 2928995 of per e-mail wnb@fryslan.frl.
15. Gemotoriseerd verkeer in de Natura 2000-gebieden, anders dan strikt noodzakelijke verkeersbewegingen door de organisatie van het festival, is niet toegestaan. Er worden beperkende en/of afscherpende maatregelen genomen om toegang van gemotoriseerd verkeer tot de Natura 2000-gebieden te voorkomen.
16. Bij twijfel over locatie en wijze van invulling van festivalprojecten zijn de adviezen en beperkende bepalingen in het ecologisch rapport '*Passende beoordeling Festival Eilan. Toetsing Wnb gebiedsbescherming (Natura 2000)*', 13 december 2019 en de besluiten en aanwijzingen van SBB Terschelling bepalend voor de te maken keuze(s).
17. Podiumproducties (theater- en muzikmakers, crew) en publiek maken uitsluitend gebruik van bestaande wegen en paden, met uitzondering van het/een programma terrein dat in afstemming met de terreinbeheerder is ingericht buiten de bestaande wegen en paden waar bezoekers, crew en theater- en muzikmakers gebruik van maken voor het organiseren of bezoeken van het festival. Er worden maatregelen genomen om te voorkomen dat muziek- en/of theaterlocaties buiten de bestaande paden en wegen om kunnen worden bereikt. Schade aan vegetatie zal worden voorkomen.
18. Uitzwermen/zwerven van publiek in de omliggende natuurgebieden wordt voorkomen door middel van het plaatsen van (drang)hekken of andere afschermingsmethoden dan wel waar dat niet mogelijk is, het houden van toezicht door beveiliging.
19. De vergunninghouder zorgt voor een goede stalling voor fietsen van publiek om schade aan natuurterreinen te voorkomen. Er dient voldoende stallingsruimte voor fietsen te zijn.
20. In Natura 2000-gebieden is het uitvoeren van graafwerkzaamheden niet toegestaan. Kleine graafwerkzaamheden, die direct gerelateerd zijn aan de uitvoering van het festival, zijn eventueel mogelijk, maar dan alleen na toestemming en aanwijzing van SBB en mits geen habitattypen en -soorten worden aangetast of beschadigd. Het gebruik van pin- en grondankers tot 70 cm in de bodem is toegestaan na afstemming met SBB.
21. Het beschadigen, plukken of het verwijderen van vegetatie of het kappen van struiken en bomen is in principe niet toegestaan. Kleine functionele aanpassingen zijn slechts mogelijk na voorafgaand overleg en toestemming van SBB.
22. Het licht en geluid moet gericht zijn op de uitvoering. Licht- en/of geluidsuitstraling naar de directe omgeving van de muziek- en/of theaterlocaties wordt zo veel mogelijk voorkomen.
23. Het afsteken van vuurwerk tijdens en/of ten behoeve van het festival is te allen tijde verboden.
24. De vergunninghouder is aanwezig bij de te houden voorschouw met de terreinbeheerder. De voorschouw heeft tot doel de staat van het festivalterrein en natuurlijke omgeving vast te stellen en festivalactiviteiten hierop af te stemmen. De voorschouw vindt plaats op een nader te bepalen moment. Eventuele extra voorwaarden die door de vergunningverlener gesteld worden naar aanleiding van de voorschouw, dienen onverwijld opgevolgd te worden door de vergunninghouder.
25. De vergunninghouder is aanwezig bij de te houden naschouw met de terreinbeheerder. De naschouw heeft tot doel vast te stellen of is voldaan aan de vergunningvoorschriften en beperkingen betreffende het opleveren van het terrein, beschadigingen en afval. De naschouw vindt plaats op een nader te bepalen moment.

26. Na 24.00 uur wordt er geen gebruik gemaakt van locaties die binnen de grenzen van de Natura 2000-gebieden liggen.
27. Jaarlijks worden door of namens de vergunninghouder de ecologische effecten van de georganiseerde (theater)optredens op de natuurwaarden gemonitord door een onafhankelijk deskundig ecooloog. In overleg met de terreinbeheerder(s) en het bevoegd gezag wordt bepaald op welke wijze deze monitoring moet plaatsvinden. Van deze monitoring wordt een rapportage opgesteld die uiterlijk in december van hetzelfde jaar dat de editie van het festival plaatsvond bij de provincie Fryslân wordt ingediend en dat onderdeel zal zijn van de evaluatie. (zie blz. 9, afstemming en evaluatie).
28. Ten behoeve van de organisatie van het festival is een AERIUS Calculator 2019A berekening uitgevoerd als onderdeel van eerder genoemde passende beoordeling. De daarbij gehanteerde uitgangspunten (feitelijk in te zetten materieel, het transport op het eiland en extra veerdiensten) dienen daarbij leidend te zijn. Wijzigingen daarin die leiden tot verhoging van de te verwachten stikstofdepositie zijn niet toegestaan.

Specifieke voorwaarden m.b.t. het gebied Duinen Terschelling:

29. Locaties waar in het duin beschermde soorten voorkomen (o.a. zandhagedis) worden vermeden (zie ook voorwaarde nr. 7).
30. Er worden geen muziek- en/of theaterlocaties opgezet op, of in de nabije omgeving van, de groeiplaats(en) van de Groenknolorchis (zie ook voorwaarde nr. 7).
31. Voor de ten behoeve van het festival in te zetten voertuigen geldt buiten de verharde wegen en paden een maximum snelheid van 20 km/uur. Om schade aan habitat(s) te voorkomen zullen ten behoeve van transport en inrichting naar/van en op de locaties op aanwijzing van SBB rijplaten worden gebruikt.
32. De zuidhelling(en) van duinen van de festival locaties en het gebied dat in de ingediende ecologische toets is aangegeven als H2130b 'Grijze duinen' worden gevrijwaard van betreding. Indien aan de orde worden horeca- en toiletvoorzieningen op aanwijzing van SBB geplaatst op en/of direct langs bestaande paden dan wel nabij de ingang van het terrein.

De vergunninghouder voert de activiteiten uit conform aanvraag en bijbehorende stukken. Als u hiervan afwijkt, moet u eerst schriftelijke toestemming van ons vragen. Voor de motivering van mijn besluit verwijs ik u naar bijlage 1.

Meldingsclausule

Wanneer met de voorgenomen werkzaamheden gestart wordt, dient dit gemeld te worden via het bijgevoegde meldingsformulier (zie bijlage 3) via e-mail aan wnb@fryslan.frl, of per post naar Gedeputeerde Staten van de Provincie Fryslân, t.a.v. Omgevingszaken, Team Groene Regelgeving, Postbus 20120, 8900 HM LEEUWARDEN.

Namens het college van Gedeputeerde Staten,

5.1 lid 2 sub e Woo

teamleider Groene Regelgeving

Bezwaar

Degene wiens belang rechtstreeks bij dit besluit is betrokken kan tegen dit besluit binnen zes (6) weken na de verzending daarvan een bezwaarschrift indienen bij Gedeputeerde Staten, Postbus 20120, 8900 HM in Leeuwarden.

Het bezwaarschrift moet worden ondertekend en moet ten minste bevatten:

- a. de naam en het adres van de indiener;
- b. de dagtekening;
- c. een omschrijving van het besluit waartegen het bezwaar is gericht;
- d. de gronden van het bezwaar.

Meer informatie over de bezwaarschriftenprocedure vindt u op www.fryslan.nl onder "contact", of u kunt bellen met het secretariaat van de bezwaarschriftencommissie: tel. (058) 292 51 57.

Afschriften

Afschriften van dit besluit worden verzonden per e-mail aan het ministerie van LNV (RVO), het College van burgemeester en wethouders van de gemeente Terschelling, Staatsbosbeheer Terschelling, Rijkswaterstaat Noord-Nederland en aan de FUMO, Afdeling Toezicht en Handhaving.

Kennisgeving

Van dit besluit zal, conform artikel 3:42, tweede lid, van de Algemene wet bestuursrecht door mij kennis worden gegeven door publicatie in de Leeuwarder Courant, het Friesch Dagblad en in het provinciaal blad op www.overheid.nl, zie hiervoor de link: https://zoek.officielebekendmakingen.nl/zoeken/provinciaal_blad.

Bijlagen

- Bijlage 1: Motivering van het besluit
- Bijlage 2: Advertentie
- Bijlage 3: Meldingsformulier

Bijlage 1: Motivering van het besluit**A. Weergave van de feiten****A1. Vergunningaanvraag**

U vroeg mij in uw mail van 6 januari 2020 om een vergunning op grond van de Wet natuurbescherming (verder: Wnb). Op 27 maart 2020 hebt u op mijn verzoek en reactie de stukken definitief aangevuld c.q. verduidelijkt.

Uw aanvraag met bijbehorende stukken is op dezelfde datum door mij ontvangen en ingeboekt onder zaaknummer 203818.

Voor het festival is niet eerder een vergunning dan wel ontheffing afgegeven. Op 19 juli 2019 is voor de editie die in datzelfde jaar gehouden zou worden, door mij een Verklaring van geen bedenkingen (kenmerk 01682455) afgegeven in het kader van een omgevingsvergunningaanvraag bij de gemeente Terschelling.

De vergunningaanvraag is ingediend door **5.1 lid 2 sub e Woo** van advies- en ingenieursbureau Tauw B.V. namens de Chasing the Hihat Group. **5.1 lid 2 sub e Woo** is daartoe door de vergunninghouder gemachtigd.

Het voorliggende verzoek betreft vergunningverlening voor vijf jaar (periode 2021 tot en met 2025).

A1.1. Beschrijving van het project

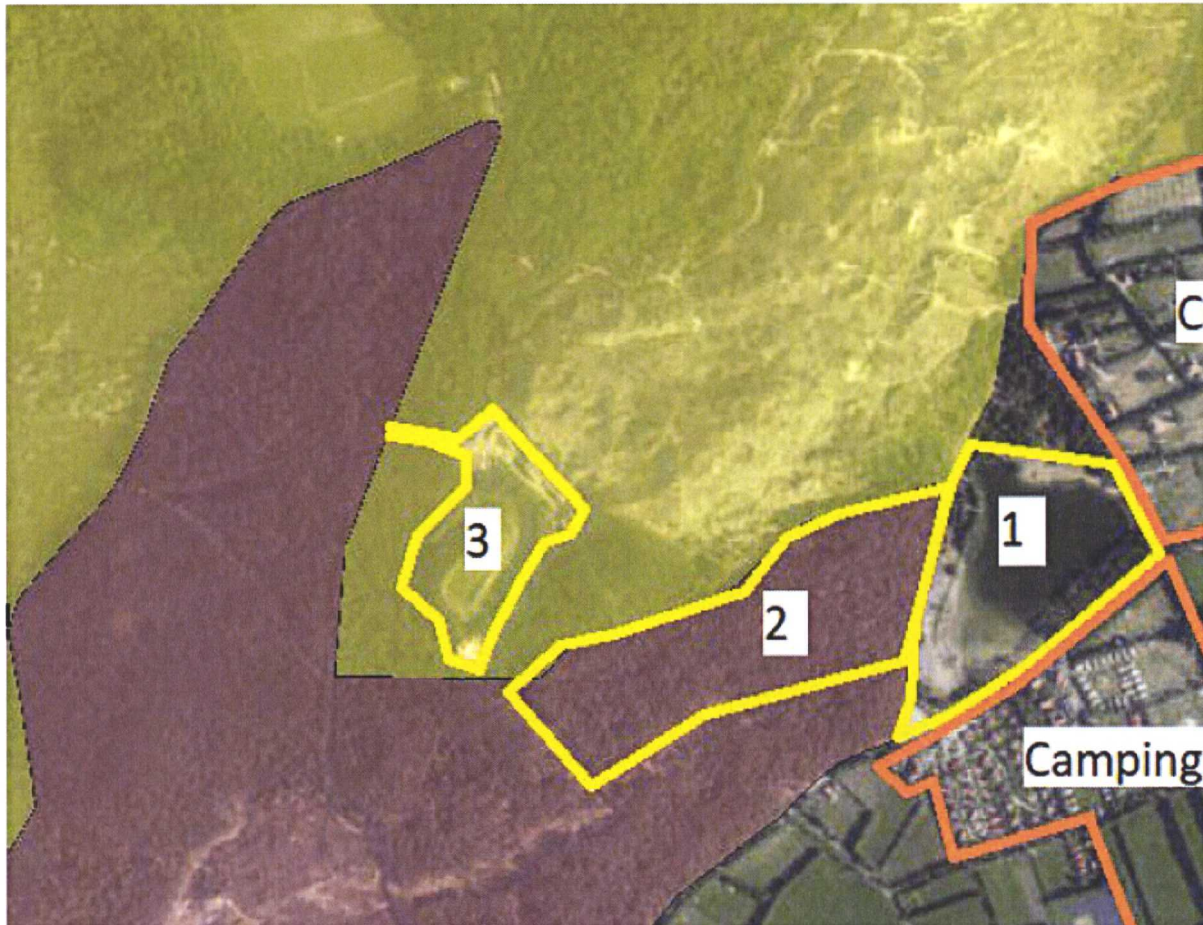
Het project waarvoor vergunning wordt aangevraagd is de volgende:

Het project waarvoor vergunning wordt aangevraagd is het festival 'Eilan' dat voor de eerste maal op Terschelling zal worden georganiseerd. Het voornemen is te komen tot een jaarlijks terugkerend 5 dagen durend festival in de periode medio augustus/eind september voor een periode van 5 jaar (2021 – 2025).

Het festival vindt plaats in en nabij het Natura 2000-gebied Duinen Terschelling en nabij de gebieden Noordzeekustzone en Waddenzee. Het festival zal plaatsvinden op één locatie ten noorden van het buurtschap Hee op Terschelling en nabij het meertje van Hee.

Binnen het plangebied zijn zes zones met podia voor muziek en kleinschalig theater met bijbehorende accommodaties en voorzieningen. De festivalterreinen bestaan uit:

1. Het Duinmeertje (buiten Natura 2000).
2. Het naaldbos ten westen van het Duinmeertje (Natura 2000, habitatrictlijn).
3. De Nollekes & de motorcrossbaan (Natura 2000, vogel- en habitatrictlijn).
4. Camping De Kooi en de parkeerplaats, onderdeel van camping De Kooi (buiten Natura 2000).
5. Camping Cupido en de parkeerplaats, onderdeel van camping cupido (buiten Natura 2000).
6. Bungalowpark de Riesen (buiten Natura 2000).



Ligging festivalterreinen en campings t.o.v. Natura2000-gebied Duinen Terschelling.

Het voornemen is om voor liefhebbers van elektronische live muziek en alternatieve Pop in genoemde periode op Terschelling te midden van bos en duin en direct naast het Duinmeertje van Hee het festival 'Eilan' jaarlijks te organiseren.

Het gaat om een festival met publiek tot in totaal 6.000 bezoekers in 2021. Daarbij is sprake van een ambitie van de organisatie van het festival om te groeien tot uiteindelijk 10.000 tot 12.000 bezoekers voor de periode tot en met 2025. De aangeleverde passende beoordeling voorziet in een dergelijke ambitie.

Het festival zal op 1 aansluitend terrein worden gehouden. Tijdens het festival kan het publiek verspreid over vijf uitvoeringsdagen (inclusief maandag als vertrekdag) deelgenoot zijn van muziek en overige programmering.

Het festivalgebied ligt ten noorden van het buurtschap Hee, met als locaties het Duinmeertje, de Nollekes en motorcircuit en het naaldbos ten westen van het Duinmeertje (zie bovenstaand kaartje).

De westgrens van het plangebied valt samen met de Badweg van paal 8. Het plangebied strekt zich van hieruit oostwaarts uit tot de binnenduintrand bij camping de Kooi. Binnen het plangebied zijn enkele locaties voorzien voor het plaatsen van een muziekpodium. Het gaat dan met name om genoemde campings, de randzone van het Duinmeer, de Nollekes en motorcrosscircuit en het naaldbos ten westen van het Duinmeertje.

De locaties zullen zodanig worden gekozen dat geen gebruik wordt gemaakt van open duinterrein met waardevolle vegetaties van grijze duinen. Het betreden van het duingebied door het publiek en medewerkers wordt voorkomen, doordat het tijdens het festival tijdelijk met een hekwerk wordt afgezet dan wel door het houden van toezicht door beveiliging van de organisatie. Het duingebied blijft wel vrij toegankelijk voor individuen, maar de vergunninghouder zal actief voorkomen dat grotere groepen het duingebied intrekken door middel van afzetting(en), actieve communicatie en toezicht.

Het festivalterrein is in het algemeen bereikbaar via de openbare weg. De aan het plangebied grenzende campings worden gebruikt als overnachtingslocatie, muziek- en theater optredens of voor het parkeren van auto's en fietsen. Het festivalterrein ligt in het Natura2000-gebied Duinen Terschelling. Het gaat dan met name om het naaldbos. Het open duingebied wordt niet gebruikt. Het Duinmeertje en de randzone van het bos maakt geen deel uit van het Natura 2000-gebied.

U geeft aan de activiteit(en) uit te voeren op grond van algemene uitgangspunten en randvoorwaarden vanuit de hierboven al genoemde ecologische toets. U hebt aangegeven deze randvoorwaarden te volgen in de organisatie en ook uitvoering van het festival:

- De locaties zullen zodanig worden gekozen dat geen gebruik wordt gemaakt van open duinterrein met waardevolle vegetaties van grijze duinen.
- Er worden geen bomen gekapt of struiken gerooid.
- Er worden geen gebouwen gesloopt of aangepast.
- Er wordt geen vuurwerk afgestoken.
- Gedurende de afbouwwerkzaamheden worden alle materialen en voorwerpen die niet vooraf in het gebied aanwezig waren, en als gevolg van de beoogde activiteit zijn achtergelaten, verwijderd.
- Na gebruik dient de locatie zodanig worden opgeleverd dat geen blijvende veranderingen in de natuurlijke structuur zichtbaar zijn.
- De festivalterreinen worden met een hekwerk afgezet.
- Tijdens het festival zal door de organisatie actief worden tegengegaan dat grote groepen festivalgangers het duingebied in trekken.
- De programmering is dagelijks van 10:00 uur tot 23:00 uur (donderdag/zondag) of 24:00 uur (vrijdag/zaterdag).
- De duur van het festival zelf is 5 dagen (inclusief maandag als vertrekdag).

Afstemming en evaluatie

Ten aanzien van de invulling van de overleg- en afstemmingstructuur, zoals voorzien in de bij dit besluit opgenomen voorschriften (nr. 7) is met u en SBB Terschelling afgesproken dat er:

- a. jaarlijks sprake is van afstemmingsoverleg in uiterlijk week 44 (eind oktober) waarbij de algemene plannen in concept en navolgend in week 4 (eind januari) de definitieve plannen voor het betreffende jaar worden gepresenteerd;
- b. jaarlijks sprake is van een evaluatie in week 42 (medio oktober);
- c. 5 jaarlijks (in de aanloop van een nieuwe vergunning Wnb en gebruikersovereenkomst met SBB) sprake is van afstemmingsoverleg in week 42 (medio oktober) waarbij de algemene plannen (eerste opzet en doorkijk komende 5 jaar) in week 51 (medio december) verder uitwerking van de plannen en in week 52 (eind december) de definitieve plannen en vergunningaanvraag worden gepresenteerd en ingediend.

Over de wijze en invulling van de evaluatie zal afstemmingsoverleg plaatsvinden in overeenstemming met voorschrift nr. 26.

A1.2. Periode

De vergunning wordt aangevraagd voor de periode van vijf jaar. Het festival zal, inclusief opbouw en afbraak, plaatsvinden tussen 15 augustus en 30 september in de kalenderjaren 2021 tot en met 2025 onder de in de aanvraag en in dit besluit genoemde randvoorwaarden. Vergunningverlening in 2022 t/m 2025 is voorwaardelijk gebonden aan de evaluatie van het festival in 2021.

A1.3. Relevante (ecologische) documenten

U hebt voor de beoordeling van uw aanvraag de volgende rapporten en tekeningen aangeboden:

- a. Aanvraagformulier Wnb gebiedsbescherming;
- b. Passende beoordeling Festival Eilan. Toetsing Wnb gebiedsbescherming (Natura 2000), 13 december 2019. Een AERIUS Calculator 2019 berekening vormt hier onderdeel van.
- c. Machtiging adviseur. Tauw Amsterdam t.n.v.. **5.1 lid 2 sub e Woo**, 19 november 2019.

Daarnaast:

- d. Aanvraag ontheffing Stiltegebied Festival *Eilân*;
- e. Quicksan Festival Eilan. Toetsing Wnb Soortenbescherming en Natuurnetwerk Nederland, 18 december 2019.

A1.4. Aanvullende gegevens

Op 27 maart 2020 hebt u naar aanleiding van onze vragen aanvullende informatie aangeleverd 'Aanvulling natuurwetgeving Festival Eilan Terschelling'.

A1.5. Uw aanvraag en de bescherming van Natura 2000

Uw project vindt plaats in of nabij de Natura 2000-gebieden Duinen Terschelling, Waddenzee en Noordzeekustzone. Zie voor informatie over deze gebieden de website van de Rijksoverheid:

<https://www.synbiosys.alterra.nl/natura2000/gebiedendatabase.aspx?subj=n2k&groep=2>.

A2. Bevoegdheid

Het project is niet op grond van artikel 1.3, vijfde lid, Wnb aangewezen in het Besluit natuurbescherming (verder: Bnb). Gelet op artikel 1.3, eerste lid, Wnb, zijn Gedeputeerde Staten van Fryslân bevoegd op deze aanvraag te beslissen.

A3. Procedure

De vergunningprocedure is uitgevoerd in overeenstemming met het bepaalde in hoofdstuk 5 van de Wnb en de hiervoor relevante artikelen van de Algemene wet bestuursrecht (Awb).

A3.1. Verlengen beslistermijn

Op 27 maart 2020 hebt u op mijn verzoek de stukken definitief aangevuld c.q. verduidelijkt.

A3.2. Coördinatie met andere wetgeving

Ingevolge artikel 3:20 Algemene wet bestuursrecht stel ik u er van in kennis dat voor de door u te verrichten activiteit, voor zover ons bekend, ook de volgende op de aanvraag te nemen besluiten nodig zijn:

Bestuursorgaan bevoegd tot het nemen van het besluit	Wet- en regelgeving krachtens welke het besluit wordt genomen
<ul style="list-style-type: none"> Staatsbosbeheer 	<ul style="list-style-type: none"> Privaatrechtelijke toestemming
<ul style="list-style-type: none"> Wetterskip Fryslân 	<ul style="list-style-type: none"> Privaatrechtelijke toestemming
<ul style="list-style-type: none"> Gemeente Terschelling en Staatsbosbeheer 	<ul style="list-style-type: none"> Ontheffing gebruik motorvoertuigen in afgesloten gebieden/paden
<ul style="list-style-type: none"> Gemeente Terschelling 	<ul style="list-style-type: none"> Standplaatsvergunning en evenementenvergunning Omgevingsvergunning
<ul style="list-style-type: none"> Kustwachtcentrum, Veiligheidsregio Fryslân, SAR_en_Zeeverkeerscentrale_Brandaris 	<ul style="list-style-type: none"> Mogelijke toestemming lichtevenementen.
<ul style="list-style-type: none"> Ontheffing PMV, Stiltegebied 	<ul style="list-style-type: none"> FUMO

Voor wat betreft het verzoek om een ontheffing Stiltegebied hebben wij u laten weten dat dit geen onderdeel uitmaakt van het afwegingskader van de Wnb. Wij hebben u geadviseerd hierover contact op te nemen met de FUMO.

A3.3. Betrokkenheid van een andere provincie waarin het betreffende Natura 2000-gebied mede is gelegen.

Is niet van toepassing op deze aanvraag.

A4. Vergunningplicht

- Op basis van de aanvraag en de daarbij behorende rapporten en tekeningen heb ik beoordeeld of het door u aangevraagde project schadelijke gevolgen kan hebben voor de natuurlijke kenmerken van genoemde gebieden, zoals beschreven in de instandhoudingsdoelstellingen hiervan.
- Ik stel vast dat:
 - het onder A1. omschreven project niet wordt gerealiseerd overeenkomstig een beheerplan als bedoeld in artikelen 2.3, eerste of vijfde lid Wnb of 2.10, eerste of derde lid, Wnb;
 - het onder A1. omschreven project weliswaar gevolgen kan hebben voor de Natura 2000-gebieden, maar dat het de instandhoudingsdoelstellingen daarvan niet in gevaar kan brengen, afzonderlijk noch in combinatie met andere projecten of plannen, zodat het niet kan worden beschouwd als een project dat significante gevolgen kan hebben voor betrokken gebieden;
 - er geen vergunning nodig is op grond van artikel 2.8, lid 3 Wnb.
- Verder dat;
 - de onder A1. omschreven activiteit mogelijk in strijd is met de verbodsbepalingen in;
 - art. 3.1, vierde lid en/of art 3.5, tweede lid Wnb; 'het is verboden vogels/dieren als bedoeld in het eerste lid opzettelijk te (ver)storen'.*
 - art. 3.1, tweede lid Wnb; 'het is verboden opzettelijk nesten, rustplaatsen en eieren van vogels als bedoeld in het eerste lid te vernielen ofte beschadigen, of nesten van vogels weg te nemen'.*

- *art. 3.5, vierde lid Wnb; 'Het is verboden de voortplantingsplaatsen of rustplaatsen van dieren als bedoeld in het eerste lid te beschadigen ofte vernielen'.*
 - *art 3.10, eerste lid onder a; 'in het wild levende zoogdieren, amfibieën, reptielen, vissen, dagvlinders, libellen en kevers van de soorten, genoemd in de bijlage, onderdeel A, bij deze wet, opzettelijk te doden of te vangen'*
 - *art. 3.10, eerste lid onder b; 'de vaste voortplantingsplaatsen of rustplaatsen van dieren als bedoeld in onderdeel a opzettelijk te beschadigen of te vernielen'.*
- b. de onder A1. omschreven activiteiten weliswaar mogelijk verstorend is op de op locatie aanwezige dieren, maar het de gunstige staat van instandhouding van deze soorten niet in gevaar brengt, afzonderlijk noch in combinatie met andere activiteiten;
 - c. op grond van art. 3.1. vijfde lid Wnb het verbod, zoals verwoord in art 3.1. vierde lid Wnb niet van toepassing indien de storing op vogels niet van invloed is op de gunstige staat van instandhouding;
 - d. door het beperkte gebruik van het gebied en door te werken met randvoorwaarden en voorschriften vanuit de vergunning wordt opzettelijke verstoring voorkomen en zal alleen sprake zijn van een sporadische verstoring. Sporadische verstoringen zonder waarschijnlijke invloed vallen niet onder de reikwijdte van de opzet;
 - e. er in het licht van het stellen van vergunningvoorschriften geen ontheffing nodig is op grond van artikel 3.3, eerste lid en/of 3.8, eerste lid van de Wnb.

Ik verwijs voor de motivering van dit oordeel naar mijn overwegingen onder B. (Toetsing)

B. Toetsing

B1. Wettelijk kader

B1.1. Wnb

1. Artikel 2.7, tweede lid, Wnb, bepaalt dat het verboden is zonder vergunning van gedeputeerde staten projecten te realiseren te verrichten die, gelet op de instandhoudingdoelstellingen voor een Natura 2000-gebied, de kwaliteit van de natuurlijke habitats en de habitats van soorten in dat gebied kunnen verslechteren of een significant verstorend effect kunnen hebben op de soorten waarvoor dat gebied is aangewezen. Zodanige projecten zijn in ieder geval projecten die de natuurlijke kenmerken van het desbetreffende gebied kunnen aantasten.
2. Voor een project dat niet direct verband houdt met of nodig is voor het beheer van een Natura 2000-gebied, en dat afzonderlijk of in combinatie met andere plannen of projecten significante gevolgen kan hebben voor een Natura 2000-gebied, houden gedeputeerde staten, ingevolge artikel 2.7, derde lid, onderdeel a, rekening met artikel 2.8, met uitzondering van het negende lid.
3. Voor een andere handeling als bedoeld in artikel 2.7, derde lid, onderdeel b, houden gedeputeerde staten, ingevolge artikel 2.8, negende lid, Wnb, bij het verlenen van de vergunning, rekening met de gevolgen die de handeling kan hebben voor een Natura 2000-gebied, gelet op de instandhoudingsdoelstellingen voor dat gebied.
4. Voor de beoordeling van de vergunningaanvraag is het van belang na te gaan of, en in welke mate, het voorgenomen project de doelstellingen kan aantasten, zoals die zijn opgenomen in het aanwijzingsbesluit tot Natura 2000-gebied van Noordzeekustzone, Duinen Terschelling en Waddenzee.

B2. Inhoudelijke beoordeling

B2.1. Kwalificerende waarden

1. Het onder A1 genoemde project betreft een project die, gelet op de instandhoudingsdoelstelling, mogelijk de kwaliteit van de natuurlijke habitats en de habitats van soorten in de Natura 2000-gebieden Noordzeekustzone, Duinen Terschelling en Waddenzee kan verslechteren of een *significant* verstorend effect kan hebben op de soorten waarvoor het gebied is aangewezen.
2. De kwalificerende waarden van het Natura 2000-gebied zijn in het aanwijzingsbesluit verdeeld in kwalitatieve instandhoudingdoelstellingen voor habitattypen, habitatrictlijnsoorten en vogelsoorten. Voor de beschrijving van de betreffende Natura 2000-gebieden en de betreffende kwalificerende waarden verwijs ik u naar de website van de Rijksoverheid:
<https://www.synbiosys.alterra.nl/natura2000/gebiedendatabase.aspx?subj=n2k&groep=2>.
3. Hieronder toets ik uw aanvraag aan de beoordelingskaders van de onder 1 genoemd Natura 2000-gebieden. Daarbij worden mogelijke verslechtingen en verstoringen besproken in het licht van de relevante kwalificerende waarden van genoemde gebieden.

B2.2 . Toetsing aan relevante kwalificerende waarden

Algemeen

Muziek- en/of theaterlocaties zijn gelegen binnen of net buiten de begrenzing van het Natura 2000-gebied Duinen Terschelling en op ruimere afstand van de Natura 2000-gebieden Noordzeekustzone en Waddenzee. De effecten van het festival zullen een (mogelijk) (in)directe impact hebben op deze gebieden. Het gaat daarbij om mogelijke effecten op:

- a. vogels die broeden dan wel rusten en foerageren in de duinen en/of op het strand/wad/kwelder.
- b. habitats en habitats van soorten in deze gebieden.

Gezien de voorgenomen mogelijke activiteiten valt niet uit te sluiten dat er verstoring zal kunnen plaatsvinden in de genoemde gebieden. Deze verstoring kan bestaan uit:

- Geluidhinder;
- Lichthinder (in de avond- en nachtperiode);
- Het bij 'lopende' of 'zwervende' optredens, betreden van beschermde natuurgebieden;
- Het plaatsen van fietsen of auto's in beschermde natuurgebieden;
- Het organiseren van activiteiten dichtbij hoogwatervlucht- en foerageerplaatsen;
- Het veroorzaken van stikstofdepositie.

Deze vormen van verstoring kunnen plaatsvinden naar alle gebieden op en direct rond Terschelling waarop de Wnb van toepassing is. In deze vergunning worden een aantal beperkende voorschriften opgenomen. Deze voorschriften worden ook geacht van toepassing te zijn op optredens en activiteiten die buiten de vastgestelde grenzen van de Natura 2000-gebieden plaatsvinden maar die hierop mogelijk van invloed kunnen zijn.

U geeft aan dat de inrichting van de muziek- en/of theaterlocaties die binnen de begrenzing van de Natura 2000-gebieden plaatsvinden zo zal zijn dat er geen schade kan worden toegebracht aan de natuurwaarden van de gebieden. Daartoe hebt u randvoorwaarden opgesteld zoals vermeld onder A1.1.

Voor zover de festiviteiten een effect kunnen hebben op de kwalificerende habitattypen en -soorten als ook de kwalificerende vogelsoorten in de genoemde Natura 2000-gebieden zullen die hieronder aan de orde komen.

a. Vogelrichtlijnsorten

Mogelijke effecten

Broedende, foeragerende en rustende beschermde vogels in de duinen, het wad of op het strand kunnen worden verstoord. Hierbij kunnen verschillende typen effecten worden onderscheiden, die onderling kunnen samenhangen:

- Fysiologische effecten (stress) zoals verhoogde hartslag kunnen leiden tot een verhoogde energiegebruik en in sommige gevallen tot verlaagde overlevingskansen;
- Effecten op gedrag en verspreiding die kunnen leiden tot een andere nestplaatskeuze;
- verlaagd broedsucces, veranderd broedgedrag en nestdesertie. Bij foeragerende en rustende vogels kunnen deze leiden tot verkorting van de foerageertijd en/of tot opvliegen en daardoor tot hogere energetische belastingen;
- Effecten op voedselbehoefte en energiehuishouding: door gedragsveranderingen kan het energiegebruik toenemen. Dit moet dan gecompenseerd worden door middel van extra voedselopname. Dat kost tijd (vogels kunnen immers niet sneller eten). Extra voedselopname is niet mogelijk als er geen extra voedsel beschikbaar is. Deze verstoring kan leiden tot een verlaagde conditie en verlaagde overlevingskansen;
- Effecten op reproductie en overleving komen voort uit de effecten, zoals hierboven beschreven; en vormen derhalve de laatste schakel in de effectketen. Te denken valt aan een lager uitkomstsucces van de eieren en een lagere kuikenoverleving, doordat minder voedsel wordt aangeboden, en door een hogere predatiekans.

Uit de meegezonden natuurtoets blijkt dat het strand, duin en kwelder/wad op en rond Terschelling van betekenis (kunnen) zijn als broed-, rust-, en foerageergebied voor kwalificerende vogelsoorten van de Natura 2000-gebieden Noordzeekustzone, Duinen Terschelling en Waddenzee. Het gaat daarbij om een groot aantal soorten die voor de betreffende gebieden en de beoordeling ten behoeve van het festival van belang (kan) zijn.

Verstoring van broedende vogels:

Het festival 'Eilan' wordt buiten het broedseizoen georganiseerd. Mogelijk is er sprake van een incidenteel broedgeval in een gebied die door ligging en bestaande gebruik al verre van geschikt is voor het broeden van kwalificerende vogels van het Natura 2000-gebied Duinen Terschelling. Daarnaast worden de door het festival gebruikte terreinen fysiek niet gewijzigd. Verstoringen als gevolg van de festiviteiten op broedende vogels voor genoemde 3 Natura 2000-gebieden zijn daarom uitgesloten.

Verstoring van rustende/foeragerende vogels:

De conclusies, zoals die in de passende beoordeling voor mogelijke effecten op broedende vogels zijn geformuleerd, zijn mede van toepassing op niet broedvogels waarvoor de drie Natura 2000-gebieden van belang (kunnen) zijn. Het rusten door vogels in de duinen en op het strand en kwelder/wad vindt hoofdzakelijk plaats bij opkomend en hoogwater. Het foerageren vindt hoofdzakelijk plaats bij afgaand, laag en opkomend water. 'Eilan' zou een verstoring kunnen betekenen van de in de gebieden aanwezige rustende en foeragerende vogels. Verstoring manifesteert zich in dit geval met name door menselijke aanwezigheid (beweging en licht en geluid).

In principe wordt het hele strand, duin en aangrenzende kwelder/wad (het hele eiland) gebruikt als hoogwatervlucht- rust- en foerageerplaats. Activiteiten door 'Eilan' op 1 locatie op het eiland, waar in de huidige situatie ook al sprake is van (intensief) recreatief medegebruik, maakt dat verstoring ook lokaal zal plaatsvinden.

Door menselijke aanwezigheid vliegen vogels kortstondig op en kijken uit naar het dichtstbijzijnde deel van het duin, strand, of kwelder/wad waar geen activiteiten plaatsvinden. Een verstoring als gevolg van 'Eilan' zal, gezien de lengte en breedte van het strand, het duin en het buitendijkse gebied, slechts incidenteel en lokaal plaatsvinden. Door de locatiekeuze van het festival, waar zoals gezegd gedurende het grootste deel van het jaar al recreatief medegebruik plaatsvindt (in en rond het duinmeertje van Hee al dan niet vanuit de aangrenzende camping en motorcross op de Nollekes) is hiervoor voldoende ruimte. Hoogwatervluchtplaatsen liggen op geruime afstand van de festivallocaties. Daarnaast zijn beperkende voorschriften opgenomen (zie voorschriften 17, 22, 24 e.v.).

De periode waarin het festival wordt georganiseerd is ruim na het broedseizoen en grotendeels nog voor het intensieve(re) deel van het vogeltrekseizoen. Grote aantallen vogels zijn hierdoor niet te verwachten, zeker niet op de festivallocatie zelf en de directe omgeving.

Op grond van de aan ons voorgelegde praktijk (inrichting, locatie, duur en periode) en de voorschriften kan verstoring als gevolg van de festiviteiten op rustende/foeragerende vogels voor genoemde drie Natura 2000-gebieden gebieden daarom worden uitgesloten.

b. Habitattypen en -soorten Duinen Terschelling:

Het organiseren van het festival kan, als gevolg van betreding/bezoek e.d., negatieve gevolgen hebben op en rond het festivalterrein voorkomende habitattypen en -soorten.

Ik heb de in de aanvraag beschreven activiteiten getoetst aan de in de Natura 2000-gebieden Duinen Terschelling aanwezige ecologische waarden. In het algemeen zijn in de aanvraag de natuurterreinen waarin veel kwetsbare habitats voorkomen al bij voorbaat door 'Eilan' in afstemming met SBB Terschelling niet geschikt verklaard als locatie voor theater en muziek en zullen daardoor niet gebruikt/betreden worden. Mocht daarnaast gebruik van een geschikt geachte theaterlocatie niet wenselijk zijn, bijvoorbeeld omdat toch een kwetsbare habitat of-soort geconstateerd is, dan zal dit voor 'Eilan' een reden zijn de locatie niet te gebruiken of de inrichting van theaterprojecten zo op te zetten dat hierdoor geen schade aan habitats en/of habitats van soorten zal optreden. Hiertoe zijn o.a. beperkende voorschriften opgenomen in dit besluit.

Voorafgaand en tijdens het festival vindt overleg met de beherende instanties plaats. De bevindingen met deze werkwijze vanuit eerdere vergunningverleningstrajecten van bijvoorbeeld het meerdaagse festival 'Oerol' op Terschelling en 'Into the Great Wide Open' op Vlieland (beide over meerdere locaties), waarbij tevens sprake was van vooroverleg en evaluatie van mogelijke ecologische effecten en snel 'bijsturen' mogelijk is, bevestigen de juistheid van een dergelijke afdoende aanpak. Daarnaast zijn beperkende voorschriften opgenomen. Op grond van de gehanteerde praktijk en de voorschriften kan verstoring als gevolg van de activiteiten daarom worden uitgesloten.

Habitattypen en -soorten Waddenzee en Noordzeekustzone:

De Natura 2000-gebieden Waddenzee (759 meter) en Noordzeekustzone (2,42 kilometer) liggen op zodanige afstand dat mogelijke directe negatieve effecten van de aan mij voorgelegde festiviteiten op de kwalificerende habitattypen en -soorten van deze gebieden op voorhand uitgesloten kunnen worden.

Stikstofdepositie

Muziek- en/of theaterlocaties zijn gelegen binnen of net buiten de begrenzing van het Natura 2000-gebied Duinen Terschelling. De Natura 2000-gebieden Waddenzee en Noordzeekustzone liggen op ruimere afstand van het festivalterrein. Mogelijke indirecte negatieve effecten van de aan mij voorgelegde festiviteiten op de kwalificerende habitats van deze gebieden zijn niet direct op voorhand uit te sluiten. Het gaat dan om mogelijke effecten door vanuit het festival teweeg gebrachte (additionele) stikstofdepositie.

In de passende beoordeling die ten behoeve van de organisatie van het festival is opgesteld en waarin de beschouwing van oorzaken en ecologische effecten van de stikstofdepositie ruime aandacht krijgt en waarnaar ik ook nadrukkelijk verwijs, blijkt dat gedurende de opbouw van het festival, het festival zelf en de afbouw emissie van stikstof plaatst vindt. Deze wordt gekwalificeerd als in absolute zin zeer beperkt en kortdurend.

De berekening van de (additionele) depositie als gevolg van het festival 'Eilan' op de kwetsbare habitats is gebaseerd op het feitelijk in te zetten materieel (op- afbouw en generatoren voor energieopwekking), het transport op het eiland (aanvoer van materieel, inzet pendelbussen voor het publiek en personenauto's voor de artiesten en VIP's) en extra veerdiensten:

- Aanvoer materieel: 20 retourritten
- Pendeldienst bussen 200 retourritten
- Personenauto's: 300 retourritten
- Veerdienst: 8 extra vaarten

Daarbij geeft de initiatiefnemer aan de transportbewegingen worst case zijn bepaald en bij de bussen is worst case uitgegaan van volledige inzet van dieselmaterieel, aanvullend op de al op het eiland aanwezige elektrisch aangedreven bussen.

Voor het duiden van de (additionele) depositie van het festival is zoals aangegeven een AERIUS Calculator 2019A berekening uitgevoerd. Uit deze berekening volgt dat ten gevolge van het festival, inclusief alle transportbewegingen en inzet van extra veerdiensten, sprake is van een stikstofdepositie van 0,01 tot 0,02 mol stikstof per hectare op stikstofgevoelige en momenteel al overbelaste habitats in het Natura 2000-gebied Duinen Terschelling. Op twee hexagonen in (uitsluitend) het direct aangrenzende deel van het Natura 2000-gebied Duinen Terschelling is sprake van een depositie van 0,02 mol N/ha/jr, op de overige hexagonen is de depositie 0,01 mol N/ha/jr. De mogelijke effecten van deze depositie op de verschillende in het gebied voorkomende habitattypen wordt in de passende beoordeling beschouwd. Daarbij is sprake van een uitvoerige ecologische en locatie specifieke beschouwing mede op grond van veldbezoek van aanwezige habitattypen en omstandigheden.

De in de passende beoordeling opgenomen benaderwijze en effectbepaling van de (additionele) stikstofdepositie op relevante habitats op en nabij Terschelling als gevolg van het festival 'Eilan' wordt door mij navolgbaar en voldoende geacht. De conclusies uit de door de initiatiefnemer opgestelde passende beoordeling worden door mij onderschreven. De geringe toename van stikstofdepositie zal dan ook vanuit de passende beoordeling met zekerheid niet leiden tot additioneel (significant) negatieve effecten op de instandhoudingsdoelen van de Natura 2000-gebieden Duinen Terschelling, Waddenzee en Noordzeekustzone.

Habitatsoorten Duinen Terschelling, Waddenzee en Noordzeekustzone

Het Natura 2000-gebied Duinen Terschelling is aangewezen als groeiplaats voor de groenknolorchis en drijvende waterweegbree. Op de locatie waar het festival wordt gehouden en directe omgeving daarvan, bevinden zich echter geen (potentiele) groeiplaatsen van deze soorten. Mocht tijdens de looptijd van onderhavige vergunning zich onverhoopt toch groenknolorchis binnen de grenzen van het festivalterrein vestigen, dan is daarvoor een voorschrift opgenomen in dit besluit die verbiedt om op dat moment van deze vestigingsplaats(en) gebruik te maken.

Voor de habitatsoorten van de twee andere Natura 2000-gebieden (zeehonden en vissoorten) zullen er gezien de afstand tot die gebieden, de aard en het beperkte karakter van het initiatief met zekerheid geen significant negatieve effecten optreden.

Cumulatie

Het gaat er hierbij om dat de mogelijke effecten van de voorgenomen activiteiten moeten worden beschouwd in samenhang met de effecten van andere plannen, projecten en handelingen op de kwalificerende natuur- en landschappelijke waarden van het betreffende Natura 2000-gebied. Daarbij kunnen ook plannen, projecten en handelingen die buiten het Natura 2000-gebied liggen of plaatsvinden door de 'externe werking' effect hebben op het Natura 2000-gebied. In dat geval zijn deze vergunningplichtig.

Cumulatieve effecten kunnen optreden als op korte afstand van elkaar meerdere theaterlocaties tegelijk worden gebruikt. Het gebruik van de locaties zelf kan mogelijk zijn zonder schade aan beschermde natuurwaarden, echter schade kan ontstaan als gevolg van een opstapeling van effecten bij gebruik van in dezelfde omgeving liggende locaties tegelijkertijd. Met name in verband met verstoring van vogels en zoogdieren is dit van belang. Uit de passende beoordeling blijkt dat er zich geen significant negatieve effecten kunnen voordoen op kwalificerende waarden. De cumulatie met effecten van andere projecten en plannen op deze soorten hoeft in dat geval niet in beeld te worden gebracht.

C. Conclusie

Op grond van de door u ingediende stukken, andere relevante door mij gebruikte stukken en rapporten, staat vast dat de organisatie van festival 'Eilan' op Terschelling in de periode 2021 tot en met 2025, op de door u aangegeven wijze, zelfstandig dan wel in cumulatie géén significante negatieve effecten zal veroorzaken op de beschermde natuurwaarden.

Door het stellen van voorschriften en beperkingen worden de te verwachten (rest)schadelijke gevolgen voor de natuurlijke kenmerken van de Natura 2000-gebieden voldoende voorkomen.

Leeuwarder Courant/Friesch Dagblad

Gemeente Terschelling

Kennisgeving vergunning Wet natuurbescherming

Gedeputeerde Staten hebben op 2 oktober 2020 vergunning verleend op grond van de Wet natuurbescherming voor de jaarlijkse organisatie van het festival 'Eilân' op Terschelling in de periode 2021 tot en met 2025 in en nabij de Natura 2000-gebieden Duinen Terschelling, Noordzeekustzone en Waddenzee.

De vergunning met zaaknummer 203818 ligt ter inzage in het:
-provinciehuis, elke werkdag van 9 tot 16 uur (graag van te voren contact opnemen).

Indien u de vergunning digitaal wilt inzien, kunt u contact opnemen met de Frontdesk Wet natuurbescherming, wnb@fryslan.frl of 058 - 292 8995 (graag het zaaknummer vermelden in uw correspondentie).

Belanghebbenden kunnen **tot en met 6 weken na publicatie (tot en met 13 november 2020)** een gemotiveerd bezwaarschrift indienen bij Gedeputeerde Staten.

Meldingsformulier Wet natuurbescherming

Dit formulier volgens de in de ontheffing of vergunning of bestuurlijk rechtsoordeel gestelde termijn of (indien dit niet is vermeld) uiterlijk 3 werkdagen voor de start van de activiteit sturen/mailen naar:

Gedeputeerde Staten van de Provincie Fryslân, t.a.v. Afdeling Omgevingszaken, Team Groene Regelgeving, Postbus 20120, 8900 HM LEEUWARDEN

E-mail: wnb@fryslan.frl

A. ALGEMENE GEGEVENS

Ontheffing-/Vergunning-
houder/aanvrager :

Adres en Plaatsnaam :

Telefoon / emailadres :

Kenmerk brief / code :

B. LOCATIEGEGEVENS

Locatie activiteit :

Soort activiteit :

C. OVERIGE GEGEVENS

Activiteit is ontheffing-
/vergunningplichtig i.k.v. Wnb : ja / nee

Startdatum en -tijdstip activiteit : / / 2020 uur

Einddatum en -tijdstip activiteit : / / 2020 uur

Wanneer het tijdstip van de
activiteit hierboven niet is in te
vullen, dan tijdstip s.v.p. hiernaast
zo duidelijk mogelijk aangeven.
(indien bekend of beschikbaar een evt.
periodiek schema meezenden s.v.p.)

D. INFORMATIE

Hieronder kunt u eventueel informatie kwijt die van belang is bij de melding

.....

.....

.....

.....

.....

.....

Eventuele aanvullende informatie kan op de achterzijde van dit formulier worden vermeld.

Staatsbosbeheer

Bezoekadres: Leonard Springerlaan 23, 9727 KB Groningen

Postadres: Postbus 333, 9700 AH Groningen

Telefoon: 030-692 61 11

Planeenheid: Terschelling

Object: Terschelling

Relatienummer: UBW040312

Overeenkomstnummer: OVK157304

360: Z18-20565

Versienummer: G02.03.on.17.1



Gebruiksovereenkomst terrein voor evenement

De ondergetekenden:

1. 5.1 lid 2 sub e Woo gebiedsmanager Staatsbosbeheer Wadden, in deze hoedanigheid handelend namens Staatsbosbeheer, hiertoe bevoegd op grond van het besluit van de directeur Staatsbosbeheer van 12 december 2017 (Mandaatregeling Staatsbosbeheer 2018, Stcrt. 2017-73963), die zijn bevoegdheid tot het verrichten van na te melden rechtshandeling ontleent aan artikel 13 van de Wet van 11 september 1997, Staatsblad van het Koninkrijk der Nederlanden 1997/514 (Wet verzelfstandiging Staatsbosbeheer), ingeschreven in het handelsregister van de Kamer van Koophandel onder nummer 30263544,

hierna te noemen 'Staatsbosbeheer',

2. Chasing the Hihat BV, gevestigd in Amsterdam, aan de Danzigerbocht 21, 1013 AM, rechtsgeldig vertegenwoordigd door 5.1 lid 2 sub e Woo ingeschreven in het handelsregister van de Kamer van Koophandel onder nummer 52771180,

hierna te noemen 'gebruiker',

Staatsbosbeheer en gebruiker gezamenlijk hierna ook te noemen 'partijen'.

In aanmerking nemende dat:

- Staatsbosbeheer eigenaar en beheerder is van de recreatie driehoek op Terschelling, plaatselijk bekend onder de naam Duinmeertje van Hee e.o., met bijbehorende recreatieve voorzieningen, wegen en paden. Het gebied is aangeduid op de kaart die als **bijlage 1** aan deze overeenkomst is gehecht;
- Gebruiker voornemens is van 6 september 2019 tot 19 september 2019 een evenement genaamd Duinmeertje Festival te organiseren, voor maximaal 5000 bezoekers per dag waartoe hij gedurende een vast te leggen termijn het gebruik behoeft van een gedeelte van het hiervoor bedoelde gebied, welk gedeelte eveneens is aangeduid op de als **bijlage 1** aan deze overeenkomst gehechte kaart;
- Staatsbosbeheer bereid is het door gebruiker benodigde gedeelte van de recreatie driehoek onder de navolgende voorwaarden tijdelijk aan gebruiker in gebruik te geven;

komen partijen het volgende overeen:

Artikel 1. Duur overeenkomst en omschrijving van het gehuurde

1. Staatsbosbeheer verleent gebruiker ten behoeve van het evenement toestemming tot het gebruik van (een gedeelte van) het Duinmeertje van Hee e.o., kadastraal bekend gemeente Terschelling TSL00E1625, hierna te noemen 'het terrein', welk terrein eigendom is van Staatsbosbeheer, een en ander zoals op de als bijlage 1 aan deze overeenkomst gehechte kaart nader is aangegeven.
2. Deze toestemming voor gebruik geldt voor de periode ingaande op 6 september 2019 om 9.00 en eindigend op 19 september om 00.00 uur.
3. Gebruiker heeft gedurende deze periode het recht om van 12 september 2019 tot en met zondag 15 september 2018 tussen 9.00 en 00.00 uur een evenement genaamd Eilân festival waarin elektronische- en dance muziek centraal staat te organiseren op het terrein, op de plek of op de plekken die nader staat/staan gespecificeerd op de aangehechte kaart (zie bijlage). Het evenement duurt in totaal 12 dagen (inclusief op- en afbouwdagen).
4. De opbouw en het afbreken van het evenement en het aanbrengen respectievelijk verwijderen van alle voorzieningen vinden plaats binnen de in lid 3 van dit artikel bepaalde periode van ingebruikgeving.
5. In afwijking van het in lid 4 van dit artikel bepaalde kunnen de navolgende activiteiten plaatsvinden buiten de bedoelde periode: geen.

Artikel 2. Gebruiksvergoeding

1. Deze ingebruikgeving geschiedt tegen betaling door gebruiker van een eenmalige gebruiksvergoeding van 5.1 lid 2 sub b Woo exclusief BTW-hoog tarief, gebaseerd op drie locaties, 6 dagdelen en 5000 bezoekers.
2. Gebruiker is verplicht om Staatsbosbeheer binnen dertig dagen na het evenement een duidelijk onderbouwd overzicht te verstrekken van het aantal bezoekers en/of van de verkochte tickets.

Artikel 3. Betalingen

1. Betaling van de gehele gebruikersvergoeding dient uiterlijk één maand voor aanvang van de opbouw van het evenement te geschieden na ontvangst van de door Staatsbosbeheer toegezonden factuur.
2. Staatsbosbeheer is te allen tijde bevoegd de overeengekomen wijze waarop de uit de gebruiksovereenkomst voortvloeiende betalingen moeten worden verricht, door middel van een aan gebruiker gerichte mededeling te wijzigen.
3. Betalingen ter zake van de gebruiksovereenkomst strekken in de eerste plaats in mindering van de kosten, vervolgens in mindering van de verschenen rente, vervolgens in mindering van de borgsom en ten slotte in mindering van de gebruiksvergoeding en de lopende rente.
4. Wanneer de betaling van de gebruiksvergoeding niet vóór of op de vervaldag is geschied, verbeurt gebruiker zonder dat daartoe ingebrekestelling nodig is een boete, gelijk aan 10% over de gebruiksvergoeding, voor iedere maand of gedeelte hiervan dat hij in verzuim is, met een minimum van 3000 euro exclusief BTW-hoog tarief, onverminderd het recht van Staatsbosbeheer om nakoming of ontbinding van de gebruiksovereenkomst en aanvullende schadevergoeding te vorderen.
5. Indien deze overeenkomst op grond van het bepaalde in lid 6 van dit artikel door Staatsbosbeheer wordt ontbonden, is Staatsbosbeheer nimmer gehouden enige boete dan wel (schade)vergoeding aan gebruiker te voldoen, bovendien heeft gebruiker geen recht op terugbetaling van de reeds op grond van deze overeenkomst betaalde vergoedingen.
6. Gebruiker is niet bevoegd om hetgeen hij op grond van de gebruiksovereenkomst verschuldigd is te verrekenen met andere vorderingen die hij op Staatsbosbeheer heeft.

Artikel 4. Aanvaarding

1. Gebruiker kent het in gebruik gegeven terrein volkomen en aanvaardt dit in de staat, waarin het zich ten tijde van het sluiten van deze overeenkomst bevindt, met alle daaraan verbonden lusten en lasten, heersende en lijdende erfdiensbaarheden.
2. Gebruiker dient ervoor te zorgen dat de voor het gebruik noodzakelijke publiekrechtelijke vergunningen en/of ontheffingen worden verkregen. Het gebruik is gebruiker slechts toegestaan indien hij over alle benodigde publiekrechtelijke vergunningen en/of ontheffingen beschikt.

Artikel 5. Gebreken

Staatsbosbeheer is voor gebreken van het in gebruik gegeven terrein alleen aansprakelijk, wanneer Staatsbosbeheer deze niet heeft opgegeven, hoewel zij Staatsbosbeheer bekend waren en Staatsbosbeheer in redelijkheid behoorde weten dat deze gebreken relevant konden zijn voor het voorgenomen gebruik, en bovendien gebruiker deze gebreken niet zelf ter gelegenheid van de voorschouw en de terbeschikkingstelling van het in gebruik gegeven object had kunnen ontdekken.

Artikel 6. Vergunningen en ontheffingen

1. Gebruiker dient zich zelf op de hoogte te stellen van de geldende lokale- en andere regelgeving en dient deze stipt na te leven. Gebruiker dient zelf zorg te dragen voor het verkrijgen van alle voor het houden van het evenement benodigde vergunningen en/of ontheffingen. Het niet verkrijgen van de benodigde vergunningen en/of ontheffingen kan geen aanleiding vormen tot enige actie jegens Staatsbosbeheer. Indien in verband met wettelijke of van overheidswege gestelde eisen of voorschriften voorzieningen moeten worden getroffen in verband met het evenement, dient gebruiker daarvoor voor eigen rekening zorg te dragen.
2. Indien gebruiker wegens nalatigheid of verwijtbaar handelen geen vergunning/ontheffing van de gemeente verkrijgt, blijft gebruiker verplicht te voldoen aan zijn volledige (financiële) verplichtingen met dien verstande dat de te betalen gebruiksvergoeding wordt beperkt tot de bedragen die gebruiker is verschuldigd bij annulering op grond van artikel 15, eerst lid van deze overeenkomst, mits Staatsbosbeheer twee werkdagen van die weigering schriftelijk in kennis is gesteld.

Artikel 7. Gebruiksbepalingen

1. Gebruiker is verplicht om goed voor het behoud en onderhoud van het in gebruik gegeven terrein te zorgen.
2. Gebruiker is niet bevoegd de aard, bestemming, inrichting of gedaante van het in gebruik gegeven terrein geheel of gedeeltelijk te veranderen, tenzij Staatsbosbeheer daar schriftelijke toestemming voor heeft gegeven.
3. Gebruiker is niet bevoegd het in gebruik gegeven terrein hetzij om niet hetzij tegen een vergoeding aan een derde in gebruik of genot af te staan, in het bijzonder ten behoeve van andere evenementen. In afwijking van het voorgaande is het gebruiker wel toegestaan om derden op het terrein hetzij om niet hetzij tegen een vergoeding een standplaats in gebruik te geven ten behoeve van met het evenement annexe commerciële activiteiten zoals catering, merchandise, et cetera.
4. Het is gebruiker toegestaan om gedurende het evenement etenswaren, frisdranken, zwak alcoholische dranken en merchandising te verkopen mits hij alle daarvoor benodigde vergunningen en/of ontheffingen bezit. Het verkopen van sterk alcoholische dranken is in geen geval toegestaan.
5. Gebruiker dient het terrein te markeren in verband met te verrichten voorbereidingswerkzaamheden, behoudens eventuele afwijkende afspraken hierover met Staatsbosbeheer.
6. Het is gebruiker niet toegestaan cateringfaciliteiten te (laten) verzorgen in gebieden van Staatsbosbeheer gelegen buiten het terrein.
7. Het is bezoekers van het evenement niet toegestaan op het terrein, dan wel in de directe omgeving daarvan, open vuur aan te (doen) leggen of vuurwerk voorhanden te hebben of af te steken. Gebruiker ziet erop toe dat op het terrein niet wordt gebarbecued.

8. Open vuur is enkel toegestaan direct rondom het Duinmeertje in een gesloten vuurton of –schaal. Het is cateraars toegestaan een barbecue te gebruiken op gas. Bij het gebruik van vuur dienen in alle gevallen voldoende blusmiddelen voorhande te zijn. Dit alles enkel in overleg met Staatsbosbeheer en rekening houdend met de geldende veiligheidscodes voor natuurbranden.
9. Gebruiker is enkel bevoegd gebruik te maken van de crossbaan na goedkeuring van de MotorCrossClub Terschelling. Gebruiker is zelf verantwoordelijk voor het verkrijgen van deze goedkeuring.

Artikel 8. Voorbereiding inrichting

1. Gebruiker zal de inrichting van het terrein uitvoeren in overleg met Staatsbosbeheer.
2. Bevoegde medewerkers die optreden namens of in opdracht van Staatsbosbeheer in het kader van het toezicht op het terreingebruik bij het evenement, hebben te allen tijde toegang tot het terrein. Gebruiker is verplicht aanwijzingen en instructies van deze personen op te volgen. Bij strikte visitatie zorgt gebruiker voor voldoende polsbandjes/entreebewijzen voor Staatsbosbeheer medewerkers welke in het kader van hun functie toegang tot het terrein dienen te hebben
3. Gebruiker zal uiterlijk vier weken voor de ingangsdatum van deze overeenkomst als bedoeld in artikel 1 lid 2 van deze overeenkomst het draaiboek en, voor zover een dergelijk plan vereist is, het door de gemeente goedgekeurde verkeers- en vervoersplan en calamiteitenplan aan Staatsbosbeheer te doen toekomen. Uit deze plannen blijkt in ieder geval:
 - a. Welke verantwoordelijke personen, instanties en bedrijven in opdracht van gebruiker of overheden gedurende de gebruiksperiode in of rondom het ter beschikking gestelde terrein werkzaamheden uitvoeren;
 - b. De planning van opbouw- en afbouwactiviteiten gedurende de gebruiksperiode;
 - c. De plaatsen en tijdstippen van aanwezigheid van hekken op en rondom het in gebruik gegeven terrein;
 - d. Het gebruik van brugconstructies, rijplaten en andere terrein(beschermd) voorzieningen;
 - e. De wijze waarop afval wordt voorkomen, verzameld en afgevoerd;
 - f. Het gebruik en het eventueel (legaal) afsluiten van (openbare) wegen, fiets- en wandelpaden in en rondom het terrein;
 - g. De parkeerbehoefte en -capaciteit en de wijze waarop de verschillende verkeersstromen worden begeleid.
4. Staatsbosbeheer zal het evenementendraaiboek en -plan, behorende bij de vergunningaanvraag bij gemeente Terschelling beoordelen en indien nodig aanvullende informatie verlangen. Slechts na overleg en met schriftelijke toestemming van Staatsbosbeheer kan gedurende de opbouwfase van het voorgenomen terreingebruik of de inrichting worden afgeweken. Dit laat onverlet de verplichtingen die voortvloeien uit verleende publiekrechtelijke vergunningen, ontheffingen et cetera.
5. Gebruiker zal zich tijdig vóór de ingangsdatum van de overeenkomst volledig op de hoogte stellen van kabels en leidingen in het terrein. Voor zover Staatsbosbeheer ter zake over gegevens beschikt, zijn deze bij Staatsbosbeheer in te zien.

Artikel 9. Aanbrengen voorzieningen

1. Gebruiker kan voor eigen rekening en risico (aanvullende) nutsvoorzieningen laten aansluiten ten behoeve van de evenementen. Gebruiker dient zich tijdig te vergewissen van de capaciteit van de bedoelde nutsvoorzieningen waarbij nadrukkelijk wordt aangetekend dat Staatsbosbeheer hier niet in kan voorzien.
2. Gebruiker dient voldoende asbakken en vuilcontainers op het terrein (laten) plaatsen. Het is gebruiker niet toegestaan glas of versplinterend plastic te (laten) gebruiken. Direct nadat de afbouw is gerealiseerd, wordt alle (zwerf)vuil verwijderd van het gehuurde alsook langs paden, bermen en waterpartijen van de aan- en afvoer/toegangswegen (zoals weergegeven in het productieplan en de productieplattegrond voor het evenement.

3. De te plaatsen voorwerpen - zoals hekken, podia, rijplaten en houten vloerdelen - dienen solide geplaatst te worden en zodanig beveiligd te zijn dat er geen gevaar bestaat voor bezoekers en recreanten.
4. Gebruiker dient zorg te dragen voor een voor publiek duidelijk herkenbare toegangsweg. Bewegwijzering wordt bij voorkeur aangebracht op palen of stellingen in plaats van aan bomen. Indien bebording of ophanging van materialen aan bomen noodzakelijk is, dan dient gebruik te worden gemaakt van verwijderbare, zachte materialen (tie-rib, katoenen band, canvas, touw). Borden et cetera mogen niet met metalen objecten (ijzerdraad, spijkers et cetera) aan bomen worden bevestigd.

Artikel 10. Omgevingsbepalingen

1. Gebruiker is verplicht om alle vrijkomende afvalstoffen op eigen kosten tijdig, dat wil zeggen binnen de periode waarop de overeenkomst betrekking heeft, uit het terrein af te voeren.
2. Gebruiker is verplicht om toe te zien op het voorkomen van schade aan het omliggende natuurterrein.
3. Gebruiker dient zorg te dragen voor voldoende sanitaire voorzieningen, mede om te voorkomen dat het omliggende natuurgebied e.d. als zodanig worden gebruikt door bezoekers. Het is gebruiker verboden afvalwater, inclusief het afvalwater uit toiletten, te lozen op het terrein of de aanwezige kolken en het daarbij behorende oppervlaktewater.
4. Gebruiker is verplicht hinder voor omwonenden te voorkomen, althans te beperken. Bij het produceren van muziek of enig ander geluid, verplicht gebruiker zich de plaatselijke verordening en de wettelijke normen dienaangaande te respecteren. Gebruiker heeft de inspanningsverplichting om overlast zoveel mogelijk te beperken voor, tijdens én na de evenementen en omwonenden tijdig in te lichten over het produceren van muziek of enig ander geluid. Tijdens de voorbereidingsfase of tijdens de opruimfase is het, behoudens het testen van muziekapparatuur, niet toegestaan geluidsoverlast te veroorzaken.
5. Voorafgaand aan de ingebruikneming worden het terrein en de directe omgeving op de dan aanwezige gevoelige plekken inzake flora en fauna geïnventariseerd door Staatsbosbeheer. Aanwijzingen van de boswachter voor eventuele maatregelen dienen te worden opgevolgd. Gebruiker dient de maatregelen ter bescherming van flora en fauna na te leven en (aanvullende) aanwijzingen ter bescherming van flora en fauna van Staatsbosbeheer op te volgen.
6. Gebruiker dient op eigen kosten een natuurtoets te laten uitvoeren door een onafhankelijk ecologisch adviesbureau, de daaruit volgende maatregelen ter bescherming van flora en fauna op te volgen en voor eigen rekening en risico een eventuele ontheffing op de Wet natuurbescherming aan te vragen indien het bureau daartoe adviseert.
7. Voor zover gebruiker verlichting aanbrengt op het terrein en/of langs de aan- en afvoerroutes dient dit zoveel mogelijk neerwaarts gerichte verlichting te zijn. Tussen zonsopgang op de dag(en) van/in de nacht(en) na het evenement én tussen zonsondergang en zonsopgang op de op- en afbouwdagen dienen het terrein en de aan- en afvoerroutes zo min mogelijk extra te zijn verlicht. Tenzij door gemeente Terschelling anders wordt besloten in verband met openbare orde en veiligheid.
3. Waar nodig en ter bescherming van het gras op het terrein, de bodem of beplantingen, worden door gebruiker terreinbeschermende maatregelen getroffen zoals het aanbrengen van linten, houten vlonders of rijplaten.
4. Het opbrengen van gebiedsvreemd materiaal zoals zand, stro, houtsnippers etc. is niet toegestaan.
5. Gebruiker verplicht zich ervoor zorg te dragen dat manitous/hefvoertuigen zijn voorzien van grasbanden en dat overige (zware) voertuigen enkel gebruik maken van de aanwezige paden en/of aan te brengen rijplatenbanen en niet van het grasterrein. Parkeren van voertuigen op het grasterrein is eveneens niet toegestaan.
6. Onverminderd de navolgende bepaling dient gebruiker de nodige maatregelen te nemen om bodemverontreiniging, bijvoorbeeld door lekken van brandstof, te voorkomen. Te gebruiken aggregaten dienen te zijn voorzien van milieutank met geïntegreerde lekbak. Ook andere op het terrein opgestelde voertuigen dienen te zijn voorzien van een lekbak.
7. Van bodemverontreiniging in de zin van dit artikel is sprake indien zich op en/of in de bodem van het in gebruik gegeven object hogere concentraties van schadelijke stoffen bevinden dan op grond van natuurlijk voorkomen

te verwachten is gelet op de wettelijke normen die gelden in relatie tot de bestemming of het (voorgenomen) gebruik van het in gebruik gegeven object, de stand van de wetenschap, dan wel daarvoor in de plaats tredende of aanvullende algemeen gangbare kwaliteitseisen. Staatsbosbeheer is niet bekend met feiten of omstandigheden die erop (kunnen) wijzen dat het in gebruik gegeven object enige verontreiniging bevat. Partijen hebben geen reden om aan te nemen dat de bodem van het in gebruik gegeven object verontreinigd is, zodat is afgezien van het verrichten van bodemonderzoek.

Artikel 11. Openbare orde en veiligheid

1. Gebruiker is gehouden zich ervoor in te spannen dat de orde op het terrein wordt gehandhaafd. Daartoe is gebruiker onder meer verplicht aanwijzingen van bevoegde boswachters casu quo toezichthouders, beheerders, politie en brandweer direct op te volgen. Om aan zijn verplichtingen uit deze overeenkomst te voldoen, zal gebruiker voldoende (hulp)personen inschakelen.
2. Het is gebruiker niet toegestaan andere dan tot zijn organisatie behorende voertuigen toe te laten tot het terrein, met uitzondering van leveranciers. Gebruiker verplicht zich ervoor zorg te dragen dat de op het terrein toegestane voertuigen stapvoets te rijden.
3. Gebruiker is, behoudens nadere afspraken waaruit iets anders voortvloeit, verplicht de wegen naar het terrein en naar de overige delen van het gebied vrij te houden van geparkeerde voertuigen, waaronder begrepen fietsen.
4. Gebruiker dient, voor zover van toepassing, er zorg voor te dragen casu quo zich er van te vergewissen dat er op of in de onmiddellijke nabijheid van het Duinmeertje van Hee voldoende parkeergelegenheid aanwezig is. Gebruiker is verplicht ervoor te zorgen dat voertuigen/fietsen worden geparkeerd op de daarvoor bestemde terreinen.
5. Het is gebruiker niet toegestaan bezoekers van het evenement te laten overnachten op het terrein. Het is gebruiker bovendien niet toegestaan medewerkers van zijn organisatie te laten overnachten op het terrein zonder schriftelijke toestemming van Staatsbosbeheer. Staatsbosbeheer kan aan het geven van toestemming voorwaarden verbinden.
6. Gebruiker dient buiten het gehuurde, maar binnen het eigendom van Staatsbosbeheer, toe te zien op de veiligheid van de bezoekers en het juiste gebruik van de paden (zie kaart).

Artikel 12. Aanvullende afspraken inzake gebruik en inrichting

In aanvulling op de voorgaande bepalingen komen partijen nog het volgende overeen:

1. Gebruiker volgt aanwijzingen inzake brandveiligheid direct op (faseringsmethode natuurbrandrisico). Dit kan tot gevolg hebben dat roken en open vuur in zijn geheel niet zijn toegestaan op het festivalterrein en in de natuurgebieden van Terschelling wanneer er sprake is van extreme droogte. Gebruiker ziet in dat geval toe op naleving van dit verbod.
2. Gebruiker ontziet de zuidoever van het Duinmeertje parallel aan de Duinweg van festivalactiviteiten zodat overige recreanten gebruik kunnen maken van het zwemwater (zie kaart).
3. Gebruiker spant zich in om andere gebruikers op de hoogte stellen van het evenement en biedt alternatieven aan voor routes en andere recreatiemogelijkheden, in overleg met Staatsbosbeheer. Gebruiker zorgt daartoe voor goede bewegwijzering en informatievoorziening aan burens en omwonenden.
4. Gebruiker spant zich in om draagvlak te creëren en houden voor het festival bij omwonenden en aangrenzende verblijfslocaties.

Artikel 13. Aanwijzingen

1. Staatsbosbeheer is te allen tijde bevoegd nakoming te vorderen van de ingevolge deze overeenkomst op gebruiker rustende verplichtingen. In dat kader is Staatsbosbeheer bevoegd gebruiker te allen tijde aanwijzingen

te geven met betrekking tot de naleving van de op gebruiker rustende verplichtingen welke naar het oordeel van Staatsbosbeheer geboden zijn. Gebruiker is gehouden deze aanwijzingen dadelijk op te volgen.

2. Bij niet-nakoming van de op gebruiker rustende verplichtingen is gebruiker verplicht op eerste aanzegging van Staatsbosbeheer hetgeen in strijd met die verplichting is verricht, te niet te doen danwel de daardoor veroorzaakte schade te herstellen.
3. Staatsbosbeheer is gerechtigd hetgeen in strijd met een verplichting ingevolge deze overeenkomst is verricht, te niet te doen en datgene te bewerken waartoe nakoming van die verplichting zou hebben geleid. De kosten die hierdoor door Staatsbosbeheer worden gemaakt, komen ten laste van gebruiker. Een en ander geldt onverminderd het recht van Staatsbosbeheer om vervangende en/of aanvullende schadevergoeding en/of ontbinding te vorderen.

Artikel 14. Schade, aansprakelijkheid en verzekering

1. Gebruiker is verplicht alle maatregelen te nemen ter voorkoming en beperking van schade in het terrein en/of eigendommen van Staatsbosbeheer. Voor zover toch schade ontstaat of dreigt te ontstaan, is gebruiker verplicht daarvan dadelijk melding te maken.
2. Alle werken of eigendommen van Staatsbosbeheer, welke ten gevolge van de uitoefening van het gebruiksrecht mochten worden beschadigd, moeten op kosten van gebruiker door en ten genoegen van Staatsbosbeheer worden hersteld.
3. Gebruiker dient zich afdoende tegen wettelijke aansprakelijkheid te verzekeren en is op verzoek van Staatsbosbeheer verplicht een kopie van de polis te verschaffen.
4. Gebruiker is met zijn gehele vermogen aansprakelijk voor de betaling van de gebruiksvergoeding en voor de voldoening van alle andere uit deze gebruiksovereenkomst jegens Staatsbosbeheer voortvloeiende (betalings)verplichtingen.
5. Gebruiker is tegenover Staatsbosbeheer aansprakelijk voor elke aantasting van het in gebruik gegeven terrein door of vanwege gebruiker ontstaan waaronder begrepen de aantasting van natuurlijke waarden bijvoorbeeld door verontreiniging van de bodem en het oppervlakte- en grondwater, tenzij hij aannemelijk maakt dat bedoelde aantasting niet aan hem, dan wel degene(n) die zich met zijn toestemming en/of door zijn toedoen en/of nalaten op het in gebruik gegeven object hebben bevonden, in redelijkheid kan worden toegerekend.
6. Gebruiker doet afstand van alle aanspraken, welke hij tegenover Staatsbosbeheer zou kunnen doen gelden wegens schade bij de uitoefening van het gebruiksrecht door welke oorzaak ook ontstaan, tenzij deze schade is ontstaan door grove schuld aan de zijde van Staatsbosbeheer.
7. Gebruiker vrijwaart Staatsbosbeheer tegen alle aanspraken van derden op vergoeding wegens schade, hoe ook genaamd, bodemverontreiniging daaronder begrepen, voor zover die schade door of vanwege gebruiker is ontstaan en/of verband houdt met het evenement.
8. Staatsbosbeheer is niet aansprakelijk voor bedrijfsschade van gebruiker of voor schade aan eigendom van gebruiker en/of derden, behoudens in geval van opzet of grove schuld aan de zijde van Staatsbosbeheer.

Artikel 15. Tussentijdse beëindiging van de overeenkomst; annulering

1. Gebruiker is gerechtigd het evenement tot drie maanden voor de ingangsdatum van deze overeenkomst als bedoeld in artikel 1 lid 2 van deze overeenkomst te annuleren met dien verstande dat gebruiker dan aan Staatsbosbeheer een niet voor matiging of compensatie vatbare vergoeding verschuldigd is van 50% van de totale eenmalige gebruiksvergoeding als bedoeld in artikel 2 lid 1 van deze overeenkomst, plus vergoeding van de kosten die derden bij Staatsbosbeheer in rekening mogen brengen als gevolg van de annulering.
2. Indien het evenement niet door kan gaan door overheidsingrijpen, waarbij er geen sprake is van nalatigheid of verwijtbaar handelen van gebruiker, door extreme weersomstandigheden of door andere onvoorziene omstandigheden die redelijkerwijs niet voor risico van gebruiker kunnen komen, dan is gebruiker een vergoeding verschuldigd aan Staatsbosbeheer ter hoogte van 50% van de gebruiksvergoeding als bedoeld in

artikel 2 lid 1 van deze overeenkomst. Gebruiker dient hiertoe een (evenementen)verzekering af te sluiten die hiervoor voldoende dekking biedt.

3. Staatsbosbeheer kan deze overeenkomst na schriftelijke ingebrekestelling (via e-mail of per post) binnen 48 uur beëindigen of doen beëindigen indien Staatsbosbeheer van mening is dat gebruiker ernstig tekort schiet in zijn contractuele en/of wettelijke verplichtingen. Gebruiker blijft in dat geval gehouden aan al zijn (betalings)verplichtingen te voldoen.
4. Behoudens het bepaalde in de vorige leden kan gebruiker deze overeenkomst niet tussentijds beëindigen.

Artikel 16. Schouw en oplevering bij het einde van het gebruik

1. Bij het einde van het gebruik dient gebruiker het in gebruik gegeven terrein ten genoegen van Staatsbosbeheer op te leveren en, voor zover Staatsbosbeheer dit verlangt, in de toestand waarin het zich bevond bij aanvang van het gebruik.
2. Uiterlijk op de dag vóór de ingebruikneming van de terreinen zullen gebruiker en Staatsbosbeheer in een gezamenlijke schouw van het terrein de toestand vaststellen waarin de terreinen en voorzieningen in gebruik worden gegeven. Dit wordt vervat in een verslag dat vervolgens door partijen wordt ondertekend. Eventuele afwijkingen die tussen het moment van de schouw en de ingebruikname worden geconstateerd maken, mits tijdig gemeld, deel uit van de beoordeling na afloop van het evenement.
3. Na afloop van het evenement, doch uiterlijk binnen drie dagen na afloop van de gebruikperiode, vindt opnieuw een gezamenlijke schouw plaats, waarbij eventueel opgetreden schade tijdens de gebruikperiode wordt vastgelegd in een verslag. Dit betreft ook de aantasting van natuurlijke waarden bijvoorbeeld door verontreiniging van de bodem en het oppervlakte- en grondwater, tenzij gebruiker aannemelijk maakt dat bedoelde aantasting niet aan hem, dan wel degene(n) die zich met toestemming van Staatsbosbeheer en/of door zijn toedoen en/of nalaten op het gebruik gegeven object hebben bevonden, in redelijkheid kan worden toegerekend. Bij deze schouw dient van beide partijen een beslissingsbevoegde persoon aanwezig te zijn. Het verslag geeft maatregelen aan die nodig zijn voor herstel van het terrein in oorspronkelijke staat.
4. Wanneer schades zijn waargenomen, draagt Staatsbosbeheer zorg voor of geeft opdracht aan een derde voor het terreinherstel, waarbij de kosten zullen worden gedragen door gebruiker.
5. Gebruiker verplicht zich het terrein tijdig en op de voorgeschreven wijze op te leveren. Met uitzondering van overmacht verbeurt gebruiker zonder ingebrekestelling of rechterlijke tussenkomst een niet voor matiging vatbare boete van € 3.750,- voor elke dag of een gedeelte daarvan dat gebruiker in gebreke blijft het terrein op te leveren, zulks onverlet aanspraken van Staatsbosbeheer op vergoeding van schade.
6. Alle zaken die gebruiker of door hem inschakelde derden, na beëindiging van de gebruikperiode op het terrein achterlaten, worden geacht aan Staatsbosbeheer te zijn afgestaan zonder dat daartoe enige vergoeding verschuldigd wordt. Ten aanzien van zaken met een geschatte waarde van meer dan € 500,- wordt de rechthebbende of vermoedelijke rechthebbende gedurende twee werkdagen na de datum van oplevering van het terrein in de gelegenheid gesteld de betreffende zaak alsnog van het terrein te verwijderen. Voor zover bekend, wordt de vermoedelijke rechthebbende uiterlijk op de dag na oplevering van het terrein aangemaand de betreffende zaak per omgaande te verwijderen. Staatsbosbeheer is gerechtigd bij gebruiker alle kosten in rekening te brengen die Staatsbosbeheer moet maken ten behoeve van de verwijdering van achtergebleven zaken.

Artikel 17. Communicatie

1. Na afloop van het evenement vindt een evaluatie plaats.
2. Gebruiker communiceert de relevante afspraken over het terreingebruik aan relevante leveranciers en deelnemers van het evenement.

3. Het logo van Staatsbosbeheer zal worden opgenomen op de website, het programma en andere middelen waarmee het evenement wordt gepromoot. Gebruiker doet daartoe tijdig een voorstel aan Staatsbosbeheer. Staatsbosbeheer zorgt ervoor dat gebruiker beschikt over het meest actuele logo.
4. In alle persberichten die in verband met het evenement worden verstuurd, waaronder die waarin het programma van het evenement bekend wordt gemaakt, zal Staatsbosbeheer worden vermeld.
5. Gebruikers zal in één van haar communicatie-uitingen redactionele, inhoudelijke aandacht besteden aan de natuur van Terschelling en/of Staatsbosbeheer. Gebruiker doet daartoe tijdig een voorstel aan Staatsbosbeheer.
6. Mogelijke afspraken over samenwerkingsarrangementen (bijv. overnachtingen op Staatsbosbeheer natuurkampeerterrein) worden nader onderzocht.
7. Gebruiker biedt aan Staatsbosbeheer het recht om maximaal 10 hospitality arrangementen in te kopen om zakelijke relaties of medewerkers te kunnen ontvangen.
8. Staatsbosbeheer behoudt zich het recht voor om eigen (online) reclame-uitingen te plaatsen tijdens het evenement.
9. Voor de inzet van Staatsbosbeheer-medewerkers tijdens het festival ten behoeve van (natuur)activiteiten/randprogrammering en de kosten die daar aan verbonden zijn, betaalt gebruiker een nader te bepalen vergoeding. De inzet wordt tijdig bepaald in overleg tussen gebruiker en Staatsbosbeheer en vastgelegd in een offerte, die wordt ondertekend door beide partijen en uitgevoerd door Staatsbosbeheer.
10. Staatsbosbeheer kan in zijn eigen communicatie-uitingen gebruik maken van de samenwerking. Het logo en de naam "Eilân" zijn intellectueel eigendom van gebruiker. Voor het gebruik van de logo van "Eilân" dient vooraf toestemming te worden gevraagd aan gebruiker.

Artikel 18. Verlenging overeenkomst

1. Partijen hebben de intentie om bij positieve evaluatie door beide partijen het Eilân festival in 2020 opnieuw te laten plaatsvinden en nadere afspraken te maken over toekomstige edities.

Artikel 19. Toestemming

In alle gevallen waarin schriftelijk voorafgaande toestemming van Staatsbosbeheer is vereist, kunnen aan die toestemming voorwaarden worden verbonden.

Artikel 20. Op- of aanzegging

De op- of aanzeggingen ingevolge deze overeenkomst dienen te geschieden bij aangetekende brief.

Artikel 21. (Buiten)gerechtelijke kosten

Indien gebruiker of Staatsbosbeheer in enigerlei verplichting tekort schiet, waardoor schade ontstaat in de zin van artikel 6:96 lid 2 BW, dan moet de partij die tekort schiet deze schade vergoeden.

Artikel 22. Toepasselijk recht en bevoegde rechter

1. Op deze overeenkomst is Nederlands recht van toepassing.
2. Indien naar aanleiding van deze overeenkomst, dan wel bij de uitvoering daarvan, geschillen ontstaan, zullen partijen meteen met elkaar in overleg treden om tot oplossing daarvan te komen. Indien een geschil niet in de der minne kan worden opgelost, zal het geschil worden voorgelegd aan bevoegde Nederlandse rechter.
3. Een geschil zoals bedoeld in dit artikel wordt geacht aanwezig te zijn indien een der partijen van opvatting is dat er een geschil aanwezig is.

Aldus overeengekomen en opgemaakt in tweevoud te:

(plaats)

(datum)

(handtekening Staatsbosbeheer)

5.1 lid 2 sub e Woo

(datum)

5.1 lid 2 sub e Woo

Bijlagen:

- Kadastrale kaart Duinmeertje e.o. en productieplattegrond
- Overzicht contactgegevens

Bijlage 1 – Kadastrale kaart Duinmeertje e.o.

Bijlage 2 - Contactgegevens gebruiker

Bedrijfsnaam	
Gevestigd te / adres	
KvK inschrijving nummer	
BTW nummer	5.1 lid 2 sub e Woo
Bankrekeningnummer	
Rechtsgeldig vertegenwoordiger	
Mobiel telefoonnummer	
E-mailadres	
Contactpersoon tijdens evenement	
Mobiel telefoonnummer	
E-mailadres	

Verslag overleg gebruiksovereenkomst Eilan 2022

Datum: 14-01-2022
 Tijd: 10.30 uur
 Locatie: Digitaal via teams
 Aanwezig: 5.1 lid 2 sub e Woo namens Chasing the Hiatt b.v. en 5.1 lid 2 sub e Woo; 5.1 lid 2 sub e Woo namens Staatsbosbeheer

Het ziet er naar uit dat het Eilan festival dit jaar door kan gaan (mits het publiekrechtelijke proces met een positief resultaat wordt afgesloten). Dan zal het plaatsvinden van 15 t/m 18 september 2022. Dit houdt in dat de organisatie gedurende 8 t/m 19 september (inclusief op- en afbouw) 12 dagen gebruik maakt van de terreinen van Staatsbosbeheer (Duinmeertje en een locatie in het bos achter het Duinmeertje). Het gedeelte aan de noordkant van het Duinmeertje zal niet in gebruik worden genomen door de organisatie.

Er is inmiddels een kanttekening bij het gebruik van de locatie in het bos, hier moet nog goed naar gekeken worden i.v.m. een inmiddels nieuw afgerond bosbeheerplan, waaruit blijkt dat de gekozen locatie deel uitmaakt van een nieuw in te richten kerngebied voor dennenorchis, wellicht is hier nog een extra natuurtoets voor nodig.

Afgesproken is dat zodra het kan 5.1 lid 2 sub e Woo naar het eiland komt om samen met Staatsbosbeheer de locatie te bekijken en eventuele alternatieven, wordt vervolgd.

Het totaal maximaal aantal bezoekers van het festival Eilan is vastgesteld op 6000 personen.

Over sluitingstijden van de festivaldagen is afgesproken dat; donderdag om 23.00 uur, vrijdag en zaterdag om 24.00 uur en tot slot zondag om 23.00 uur. Met de afspraak dat de locaties binnen 20/ 25 minuten leeg zijn.

Voor wat betreft het gebruik van de locaties tijdens de op- en afbouwdagen moeten er nog afspraken worden gemaakt over begin en eindtijden, maar ook details als het gebruik van rijplaten enz. Deze afspraken en andere gebruiksbepalingen zullen worden vastgelegd in de gebruiksovereenkomst.

Bovenop het feit dat open vuur, vuurwerk en barbecueën in onze terreinen niet is toegestaan geldt er tijdens het festival ook een rook en stookverbod. Dit is vastgelegd in de APV, de organisatie is hiervan op de hoogte en zal voor wat betreft het roken op de festivalterreinen iets moeten regelen met de gemeente. Mocht het toestaan van roken op een veilige manier geregeld kunnen worden, vinden wij het uiteraard zeer belangrijk dat er geen peuken in de natuur achterblijven.

Er zijn bij Staatsbosbeheer nog wel wat vragen/ zorgen voor wat betreft het "Bospodium":

Er is nog geen concreet ontwerp. Tijdens dit overleg zijn er door Staatsbosbeheer zorgen geuit over het lichtplan; er is door de organisatie aangegeven dat de kunstenaar zich houdt aan de afspraken daaromtrent vermeld in de WNB

22. Het licht en geluid moet gericht zijn op de uitvoering. Licht- en/of geluidsuitstraling naar de directe omgeving van de muziek- en/of theaterlocaties wordt zo veel mogelijk voorkomen.

Staatsbosbeheer wil namelijk absoluut niet dat het licht naar boven toe gericht is of naar de omliggende omgeving. Dit zal ook worden vastgelegd in de gebruiksovereenkomst.

Verder zijn er een aantal vragen omtrent de bedoeling van het "Bospodium" wel duidelijk geworden:

- Tot maximaal 500 bezoekers per voorstelling
- Het betreft een culturele activiteit, een combinatie van een digitale voorstelling v.v. lichtontwerp en geluid.
- Deze locatie wordt alleen gebruikt in de avonden van ongeveer 20.00 uur tot 23.00 uur op donderdag en zondag en van 20.00 uur tot 24.00 uur op vrijdag en zaterdag.
- Elke festival dag zo'n 3 tot 4 voorstellingen.
- De organisatie gaat zijn best doen om ook eilanders deze voorstelling te laten bijwonen, hoe enz. moet nog bepaald.
- Bij deze locatie is geen catering aanwezig
- Wel sanitaire voorzieningen

Voor wat betreft het gebruik van het podium bij het Duinmeertje;

- Er is ruimte voor 2500 bezoekers
- Muziekpodium met doorlopend programma
- Met daarbij catering

Tot zover dit verslag van deze voorbespreking over de nieuw op te stellen gebruiksovereenkomst. Staatsbosbeheer zal deze overeenkomst opstellen en de gemaakte afspraken hierin verwerken.

5.1 lid 2 sub e Woo

Van: 5.1 lid 2 sub e Woo <5.1 lid 2 sub e Woo@chasingthehihat.nl>
Verzonden: vrijdag 14 januari 2022 10:54
Aan: 5.1 lid 2 sub e Woo
Onderwerp: voorwaarden WNB tbv licht
Bijlagen: Bijlage 08 WNB - eilan - Chasing the Hihat B.V..pdf

mogelijk na voorafgaand overleg en toestemming van CBS.

22. Het licht en geluid moet gericht zijn op de uitvoering. Licht- en/of geluidsuitstraling naar de directe omgeving van de muziek- en/of theaterlocaties wordt zo veel mogelijk voorkomen.

uit pagina 3 van het WNB besluit (als geheel in pdf toegevoegd)

5.1 lid 2 sub e Woo

5.1 lid 2 sub e Woo

tel: 5.1 lid 2 sub e Woo
address: [Danzigerbocht 21, 1013 AM, Amsterdam](#)

www.chasingthehihat.nl



Natura 2000 Zone-omzetting op Terschelling voor een Festival terrein.

In september 2019 werd via de rechtbank afgedwongen dat er geen groot festival terrein mocht komen direct naast en in Natura 2000 gebied en het duinmeertje van Hee op Terschelling.

De gemeente/provincie en SBB willen ondanks alle eilander tegenstand en de plaatselijk kwetsbare natuur, deze unieke locatie gaan gebruiken als algemeen evenemententerrein.

Ondanks het feit dat het nieuwe landelijke Natura 2000 Terschelling beleid in 2018 net weer opnieuw was vastgesteld werd in 2020 nogmaals door de lokale SBB besloten deze Natura 2000 zonerings bij het Duinmeertje “even tegen het licht te houden”

Toen ik bij de overheid een vraag over deze genoemde “tegen het licht houden handeling” stelde werd dit beantwoord dat dit “voor de geloofwaardigheid” zelfs met een derde partij naast de gemeente/provincie en SBB werd gedaan, zonder deze derde partij te benoemen.

Toen ik nogmaals ging vragen wie deze derde partij dan was kreeg ik als antwoord „Boerema en van den Brink juridische adviseurs,,

Uiteindelijk werd met dit “even tegen het licht houden” van een speciaal geselecteerd en altijd zorgvuldig beschermd stukje Natura 2000 gebied bedoeld, dat er te midden van zwaardere beschermde zones D, E of F nu een zone A is gecreëerd waarin 6000 tot 12000 mensen per dag luide muziek, felle lichtshows en uitbundige feesten mogen houden!

Hierbij is dus duidelijk dat een grootschalig festival voor 6000 tot 12.000 personen per dag met veel harde muziek en felle verlichting gemakkelijk te midden van een natura 2000 gebied in te passen valt, als onze bestuurders dit maar willen. (Inmiddels kreeg [5.1 lid 2 sub e Woo](#) regio directeur SBB, een functie bij de provincie Friesland)

Bij de vaststelling door de lokale SBB van zone A waarin alles kan en mag zijn zelfs de direct omwonenden totaal niet betrokken. Toch zijn zij het die zullen merken dat hun leefomgeving drastisch wordt aangetast. Geen overleg, zelfs geen mededeling aan deze naaste bewoners dat ze dit gebied de allerminste/lichtste kwalificatie hebben gegeven. SBB slaat zich regelmatig op de borst dat ze zoveel mogelijk met de eilander bevolking willen communiceren...

Op 6 november 2021 maakte onze gedeputeerde In de Leeuwarder Courant een zeperd met het krantenartikel “ Een Provincie die niet weet wat ze eigenlijk besluit ” over natuuronderzoek bij bijna alle evenementen in Friesland”. En ook hier blijkt, waarschijnlijk weer voor de “duidelijke geloofwaardigheid”, dat het al eerder genoemde externe bureau „Boerema en van den Brink,, weer van de partij is.

Helaas is de ongeloofwaardigheid bij mij niet afgenomen en vind dat onze bestuurders hier het doel door de middelen laten heiligen. En wederom in het belang van het verdienmodel ten koste van onze natuur.

Ter verificatie: Ministerie van Landbouw,Natuur en Voedselkwaliteit.

Overheidsref: natuur en biodiversiteit (#21242126)

DCP ticket IT 2042227 , IT 2052341 en IT 2062529

Vriendelijke groet van het eiland van rust en ruimte,

5.1 lid 2 sub e Woo

5.1 lid 2 sub e Woo

Van: 5.1 lid 2 sub e Woo
Verzonden: donderdag 20 januari 2022 16:56
Aan: 5.1 lid 2 sub e Woo
CC: 5.1 lid 2 sub e Woo ; 5.1 lid 2 sub e Woo ; 5.1 lid 2 sub e Woo
Onderwerp: Re: Echt Terschelling

Hoi alle medewerkers SBB,
 Bedankt voor je reactie 5.1 lid 2 sub e Woo

Ik heb vanmiddag de digitale bezwaarschriften behandeling gezien op de computer.
 Een bewogen vergadering. De opbouwfase is inderdaad beperkt van 7 t/m 20 september.
 Buiten de schoolvakanties dus. wel een feit, dat er buiten de schoolvakanties ook gezinnen
 naar Terschelling gaan met nog niet naar schoolgaande kinderen en natuurlijk ook ouderen,
 de zgn grijze golf.
 Ik heb mijn bezwaarschrift ingediend en laat het verder aan de politiek over.
 In elk geval geen kwaad woord over alle werkzaamheden van SBB
 in het kader van natuurbehoud op Terschelling.

Vr. gr.

From: 5.1 lid 2 sub e Woo
Sent: Thursday, January 20, 2022 2:34 PM
To: 5.1 lid 2 sub e Woo
Cc: 5.1 lid 2 sub e Woo ; 5.1 lid 2 sub e Woo ; 5.1 lid 2 sub e Woo
Subject: RE: Echt Terschelling

Hallo 5.1 lid 2 sub e Woo

Bedankt dat je ons in kennis stelt van de cartoon en de brieven.

Wellicht bij jou bekend, maar goed om nog even de gang van zaken bij activiteiten in de natuur te schetsen:

De gemeente moet (indien aan de orde) een vergunning verlenen in het kader van evenementenbeleid,
 voorheen de evenementenvergunning, nu in de omgevingsvergunning gevat.
 De provincie moet een vergunning verlenen voor wat betreft de wet natuurbescherming en de Fumo gaat (in
 opdracht van de provincie) over de ontheffingen in het kader van de provinciale milieuverordening
 (waaronder stiltegebied). Pas als deze ontheffingen en vergunningen rond zijn kan Staatsbosbeheer een
 toestemming verlenen, vaak in de vorm van een gebruikersovereenkomst.

Dit is dus de volgorde en wij gaan niet over natuurwet, stiltegebied, veiligheid, en maar in beperkte mate
 over overlast voor aanwonenden en derden. Of iets bij Terschelling past is ook niet een criterium voor ons:
 daar gaan wij niet over.

Hier staat alles nog eens uitgebreider verwoord:

<https://www.boswachtersblog.nl/terschelling/2019/08/08/evenementen-en-activiteiten-op-terschelling/>

Als Staatsbosbeheer hebben we een zonerings gemaakt om, als de andere publieksrechtelijke zaken
 (vergunningen en ontheffingen) zijn gepasseerd, te bekijken of een activiteit op een plek past. Daartoe
 hebben we een zonerings opgesteld. Het gebied waarbinnen het duinmeertje valt is het gebied waar het

meeste kan en mag. Toen dus de aanvraag voor dit festival voorbij kwam, was dit de plek waar iets dergelijks een plek zou kunnen krijgen. Natuurlijk is het effect op de natuur onderzocht, en omdat het gedurende een beperkte periode is, is de overlast voor derden niet heel groot.

Wat betreft jouw cartoon: wij zijn ons natuurlijk bewust van het feit dat het duinmeertje veel in trek is bij andere gebruikers. Daarom is het maximaal aantal dagen dat er wordt opgebouwd, een festival plaatsvindt en wordt afgebroken gesteld op 12 dagen, in afwijking op de vergunning. Wij zijn daar dus beperkender in. De inschatting is dat het van circa 8 sept (dus na de grote schoolvakantie) tot 20 september in gebruik is.

Het staat natuurlijk iedereen vrij om iets te vinden van zaken die plaatsvinden, maar dit is in ieder geval onze rol en een nuancering in het terreingebruik.

Bij vragen weet je me te vinden!



Vriendelijke groeten,

5.1 lid 2 sub e Woo

Boswachter voorlichting, publiek en recreatie

T 5.1 lid 2 sub e Woo M 5.1 lid 2 sub e Woo

Staatsbosbeheer Terschelling | Longway 28 | 8881 CM West-Terschelling |

Staatsbosbeheer | Postbus 2 | 3800 AA Amersfoort |

www.staatsbosbeheer.nl/terschelling

<https://www.boswachtersblog.nl/terschelling>



Meedenken, -praten en -beslissen over het beheer op Terschelling? Meld je aan op www.echtterschelling.nl

Geachte directie en medewerkers van SBB Terschelling.

Hierbij een cartoon, die ik maakte om mijn bedenkingen te uiten tegen het in de planning staande festival Eilân. Ik doe dit op persoonlijke titel, los van elke stichting, klankgroep, politieke partij of andere instelling.

Ik doe dit als vaak gebruiker met kinderen (kleinkinderen) van deze locatie en maak ik veel gebruik van de mooie fietsroute Aast - West langs het meertje.

Ook heb ik onder deze persoonlijke titel een brief aan het gemeentebestuur gemaïld.

Ik vind dat dit festival georganiseerd door een projectontwikkelaar niet past in de titel "ECHT Terschelling".


En dat SBB welwillend staat tegenover de afgifte van de vergunningen ervoor.

Zie bijlagen.

Met vr. gr.

From: [Staatsbosbeheer Terschelling](#)
Sent: Thursday, December 23, 2021 1:17 PM
To: 5.1 lid 2 sub e Woo
Subject: Lees nu de laatste nieuwsbrief van 2021!

Geen afbeeldingen? [Webversie](#)



De laatste nieuwsbrief van 2021

De winter is nu echt begonnen en dat was ook op Terschelling direct te merken: mooie winterse luchten boven het wad en temperaturen onder het vriespunt. De boswachters gingen dan ook extra goed aangekleed het bos in, om de bomen aan te merken die gezaagd kunnen worden: het zogenaamde 'bleswerk'. Als er deze winter geen storm met een extreem hoog tij over het eiland raast, kan de duinvorming op het strand bij Oosterend zijn gang verder gaan, zoals dat de afgelopen jaren al is gebeurd.

Over deze duinvorming op het strand en over het bosbeheer 2021/2022 kan je meer lezen in de digitale nieuwsbrief van december. Hierin vind je ook de getijdentabel van Terschelling: op het eiland wordt hij met de beste wensen voor 2022 huis aan huis bezorgd, maar je kan hem in deze nieuwsbrief ook vinden (en printen). Verder een update over het (onderhouds)werk aan de stuifkuilen, meer informatie over hoe we natte voeten bij Doodemanskisten (en omgeving) voorkomen en een artikel over de lessen in/over de natuur die onze boswachters geven aan kinderen op het eiland. Mooi om te lezen en bekijken tijdens deze donkere dagen!

Namens alle boswachters wensen we je fijne dagen en een natuurrijk 2022! Trek er na het lezen lekker op uit en geniet van de mooie natuur.

We wensen je veel lees- en kijkplezier!

<!--[if !mso]-->[Naar de nieuwsbrief](#)<!--[endif]-->

Met vriendelijke groet.

5.1 lid 2 sub e Woo

Staatsbosbeheer Terschelling

[Voorkeuren aanpassen](#) | [Uitschrijven](#)

Disclaimer [Nederlands English](#)



5.1 lid 2 sub e Woo

Van: 5.1 lid 2 sub e Woo
Verzonden: donderdag 20 januari 2022 19:36
Aan: 5.1 lid 2 sub e Woo
Onderwerp: RE: Eilân fiasco
Bijlagen: Origineel Natura 2000 Zone aanpassing.pdf

Geachte 5.1 lid 2 sub e Woo

Bedankt voor uw mail. We begrijpen dat u bezwaren heeft tegen het plaatsvinden van het festival Eilan, nabij het duinmeertje van Hee. Dat is natuurlijk uw goed recht. Er staan in uw brief echter een aantal zaken die niet geheel juist zijn.

De zonering van Staatsbosbeheer die we hanteren om te bekijken of iets kan of juist niet, staat los van de N2000 toewijzing. N2000 gebied is onder andere van belang bij het toepassen van de wet Natuur Bescherming, dat valt onder de publiekrechtelijke vergunningen waar de provincie over gaat, en niet Staatsbosbeheer. Natuurlijk houden we bij onze zonering rekening met N2000 doelstellingen, maar wij kunnen nooit iets toestaan, als dat vanuit de wet natuurbescherming niet kan.

Zoals in onze stukken te lezen valt (zie link verderop), is het niet de bedoeling om van het duinmeertje en omgeving 'een permanent evenemententerrein' te maken: het is de plek waar van oudsher al veel activiteiten plaatsvinden. Het is daarom de plek waar meer kan, maar zeker niet alles en grote meerdaagse activiteiten maximaal twee keer per jaar.

Ten aanzien van de externe juridische toets: we hebben inderdaad na de gang van zaken rondom Eilan in 2019 onze zonering en handelingskader laten bekijken door een onafhankelijk bureau. Dit bureau bevestigde ons in het feit dat we een correcte handelingswijze hanteerden ten aanzien van aanvragen voor activiteiten in de natuur. Er is dan ook niet iets gewijzigd in deze handelingswijze of in de zonering, deze stelling zoals u die verwoordt in uw brief klopt dus niet. De zonering, die we overigens hebben opgesteld juist om activiteiten in goede banen te leiden, is niet gewijzigd ten opzichte van de eerder opgestelde zonering zoals we die al langer hanteerden.

Voor de duidelijkheid schets ik hierbij nog even de gang van zaken rondom aanvragen in de natuur:

De gemeente moet (indien aan de orde) een vergunning verlenen in het kader van evenementenbeleid, voorheen de evenementenvergunning, nu in de omgevingsvergunning gevat.

De provincie moet een vergunning verlenen voor wat betreft de wet natuurbescherming en de FUMO gaat (in opdracht van de provincie) over de ontheffingen in het kader van de provinciale milieuverordening (waaronder stiltegebied). Pas als deze ontheffingen en vergunningen rond zijn kan Staatsbosbeheer een toestemming verlenen, vaak in de vorm van een gebruikersovereenkomst.

Dit is dus de volgorde en wij gaan niet over natuurwet, stiltegebied, veiligheid en maar in beperkte mate over overlast voor aanwonenden en derden. Of iets bij Terschelling past is ook niet een criterium voor ons: daar gaan wij niet over. Het is ook niet aan Staatsbosbeheer om in de afweging mee te nemen of iets een eilander initiatief is.

Hier staat alles nog eens uitgebreider verwoord:

<https://www.boswachtersblog.nl/terschelling/2019/08/08/evenementen-en-activiteiten-op-terschelling/>

Als Staatsbosbeheer hebben we de zonering gemaakt om, als de publieksrechtelijke zaken (vergunningen en ontheffingen) zijn gepasseerd, te bekijken of een activiteit op een plek past. Gezien de beperkte ruimte die er op het eiland is voelen we ons als beheerder van een groot deel van het eiland (mede) verantwoordelijk om mogelijkheden te bieden voor activiteiten. Daarbij hebben we ook een terrein aangewezen waar een groter evenement onder voorwaarden mogelijk is. Het gebied waarbinnen het duinmeertje valt is het gebied waar het meeste kan en mag.

Toen dus de aanvraag voor dit festival voorbij kwam, was dit de plek waar iets dergelijks een plek zou kunnen krijgen, natuurlijk voorzien van randvoorwaarden en specifieke afspraken.

Ervan uitgaande u hiermee voldoende te hebben geïnformeerd,

Vriendelijke groeten,

5.1 lid 2 sub e Woo

Boswachter Terschelling

T 5.1 lid 2 sub e Woo | M 5.1 lid 2 sub e Woo

Staatsbosbeheer Terschelling | Longway 28 | 8881 CM West-Terschelling |

Staatsbosbeheer | Postbus 2 | 3800 AA Amersfoort |

www.staatsbosbeheer.nl/terschelling

<https://www.boswachtersblog.nl/terschelling>

Meedenken, -praten en -beslissen over het beheer op Terschelling? Meld je aan op www.echtterschelling.nl

-----Oorspronkelijk bericht-----

Van: 5.1 lid 2 sub e Woo @outlook.com]

Verzonden: dinsdag 18 januari 2022 10:34

Aan: SBB Terschelling <terschelling@staatsbosbeheer.nl>

CC: SBB Info staatsbosbeheer.nl <Info@staatsbosbeheer.nl>; 5.1 lid 2 sub e Woo

Onderwerp: Eilân fiasco

Hallo Staatsbos exploitierders,

Bijgaand een bekende gang van handelen om de niets vermoedende eilandbewoners, zonder enige informatie in het ongewisse te laten van wat er in hun leefomgeving gaat gebeuren.

SBB ging er toch zo prat op om met de bevolking te communiceren?

Eiland van rust en ruimte weten jullie nog?

5.1 lid 2 sub e Woo

Terschelling

Notulen

Datum 24-01-2022

Plaats West-Terschelling

Aanwezig 5.1 lid 2 sub e Woo

Afwezig 5.1 lid 2 sub e Woo

Opening

1. Uit PMT		
2. Financiën/personeel		
3. Vragen, klachten service afhandeling		
4. Beheer/projecten		
5. Monitoring		
6. Communicatie		
7. Toezicht		
8. Agenda's		

-agendapunt een volgende keer:

-kaderafspraken/overlegstructuur: gaan we in later stadium doen.

-padden zandafgraving

1. PMT

Buiten reikwijdte

2. Uitvoering en projecten

Buiten reikwijdte

Buiten reikwijdte

3. I&M

-

4. Communicatie/vast agendapunt: omgevingsvergunningen

Buiten reikwijdte

-toetsingscriteria Eilan:

1. echtterschelling enquete als draagvlak. Dan gaat het over sbb onderwerpen. Dus niet drugs, veiligheid etc. Wel: druk op natuur, overlast buren (goede buur), etc.

2. handhaving

3. afspraken algemeen: afval,

4. wat mag waar: is dat goed opgevolgd

5. uitwaaiëren naar achterliggend gebied

6. maatregelen tav de passende beoordeling van 5.1 lid 2 sub e Woo

7. aantallen duidelijk omschrijven

8 inspanning om draagvlak te creëren

Afspraak: 5.1 lid 2 sub e Woo gaat hiermee aan de slag. Betreft collega's die daarmee te maken hebben.

-WOB verzoek van 5.1 lid 2 sub e Woo tav de recreatiezoning. We gaan met 5.1 lid 2 sub e Woo aan de slag.

-feiten en fabels tav Eilan: we staan 12 dagen toe, geen 6 weken. En buiten de vakantieperiode om. Er zijn geen 6000 man op 1 moment bij het duinmeertje: het is 6000 man verdeeld over de verschillende locaties, er zijn eilander bedrijven berokken voor catering etc.

5.1 lid 2 sub e Woo 5.1 lid 2 sub e Woo en 5.1 lid 2 sub e Woo maken een Q en A voor intern gebruik. ITGWO kan als voorbeeld dienen.

-seinhuisje: we hebben 8 bloknachten. We kunnen als PE fryslan 4 x 2 nachten boeken ter promotie. Advies: niet in hoogseizoen. 5.1 lid 2 sub e Woo gaat dit oppakken, sluit kort met VVV ook.

5.1 lid 2 sub e Woo sluit kort met Jesler.

-

5. Toezicht

-

.

Rondvraag:

Agenda's besproken:

-

5.1 lid 2 sub e Woo	
5.1 lid 2 sub e Woo	
5.1 lid 2 sub e Woo	
5.1 lid 2 sub e Woo	
5.1 lid 2 sub e Woo	

Belangrijke data		
-------------------------	--	--

Datum	Wat	Wie (Waar)

Issuelijst (Uit exceldocument, bijgewerkt tot 24-2-2020)

Buiten reikwijdte

Buiten reikwijdte

Reeds opgenomen in document 77

Z22-1704-75.pdf (1)

5.1 lid 2 sub e Woo

Van: 5.1 lid 2 sub e Woo <5.1 lid 2 sub e Woo@chasingthehihat.nl>
Verzonden: maandag 24 januari 2022 08:31
Aan: 5.1 lid 2 sub e Woo
Onderwerp: Re: Verslag overleg gebruiksovereenkomst 14-01-2022

Dank voor dit overzicht! Ik ben erg benieuwd naar jullie interne formulering voor licht restricties, ook om zsm te delen met de artiesten die betrokken zijn. Wanneer verwacht je een nieuwe concept overeenkomst? Vast bedankt!

Groeten,

5.1 lid 2 sub e Woo

5.1 lid 2 sub e Woo

tel: 5.1 lid 2 sub e Woo
address: [Danzigerbocht 21, 1013 AM, Amsterdam](#)

www.chasingthehihat.nl



Sent via [Superhuman](#)

On Tue, Jan 18, 2022 at 15:50:01, 5.1 lid 2 sub e Woo, 5.1 lid 2 sub e Woo <5.1 lid 2 sub e Woo@staatsbosbeheer.nl> wrote:

Goedemiddag 5.1 lid 2 sub e Woo

Hierbij even een kort verslag van ons overleg van afgelopen vrijdag,

Met vriendelijke groet,

5.1 lid 2 sub e Woo 5.1 lid 2 sub e Woo

boswachter publiek

Staatsbosbeheer
team Terschelling | provinciale eenheid Fryslân

E 5.1 lid 2 sub e Woo@staatsbosbeheer.nl

M 5.1 lid 2 sub e Woo

Locatie: West-Terschelling



Smallepad 5 | 3811 MG | Amersfoort
postbus 2 | 3800 AA | Amersfoort



Disclaimer [Nederlands](#) [English](#)

5.1 lid 2 sub e Woo

Van: 5.1 lid 2 sub e Woo <5.1 lid 2 sub e Woo@chasingthehihat.nl>
Verzonden: dinsdag 25 januari 2022 11:15
Aan: 5.1 lid 2 sub e Woo
Onderwerp: Re: uitnodigingen overleg 7 feb

gedaan!

5.1 lid 2 sub e Woo

5.1 lid 2 sub e Woo

tel: 5.1 lid 2 sub e Woo
address: [Danzigerbocht 21, 1013 AM, Amsterdam](#)

www.chasingthehihat.nl



Op di 25 jan. 2022 om 11:13 schreef 5.1 lid 2 sub e Woo <5.1 lid 2 sub e Woo@staatsbosbeheer.nl>:
Goedemorgen 5.1 lid 2 sub e Woo

Ik denk dat het handig is om hierbij ook 5.1 lid 2 sub e Woo van de plaatselijke politie uit te nodigen.

Groeten,

5.1 lid 2 sub e Woo

[Outlook voor Android](#) downloaden

From: 5.1 lid 2 sub e Woo <5.1 lid 2 sub e Woo@staatsbosbeheer.nl> <5.1 lid 2 sub e Woo@staatsbosbeheer.nl>
Sent: Monday, January 24, 2022 10:59:29 AM
To: 5.1 lid 2 sub e Woo <5.1 lid 2 sub e Woo@chasingthehihat.nl>
Subject: Re: uitnodigingen overleg 7 feb

Goedemorgen 5.1 lid 2 sub e Woo

5.1 lid 2 sub e Woo erbij uitnodigen is dan handig,

Groeten,

5.1 lid 2 sub e Woo

[Outlook voor Android](#) downloaden

From: 5.1 lid 2 sub e Woo <5.1 lid 2 sub e Woo@chasingthehihat.nl>
Sent: Monday, January 24, 2022 8:32:52 AM
To: 5.1 lid 2 sub e Woo <5.1 lid 2 sub e Woo@staatsbosbeheer.nl>
Subject: uitnodigingen overleg 7 feb

Dag 5.1 lid 2 sub e Woo

Mijn eerste idee was om alleen met jou en 5.1 lid 2 sub e Woo een rondje te doen 7 feb, maar wellicht is wat handhaving ervaring erbij niet verkeerd. Is het handig dat ik 5.1 lid 2 sub e Woo uitnodig of dan beter 5.1 lid 2 sub e Woo?

Groeten,

5.1 lid 2 sub e Woo

5.1 lid 2 sub e Woo

tel: 5.1 lid 2 sub e Woo

address: [Danzigerbocht 21, 1013 AM, Amsterdam](#)

www.chasingthehihat.nl



Sent via [Superhuman](#)

Disclaimer [Nederlands English](#)

criterium	Zone A Intensief gebruik	Zone B Recreatiegebied	Zone C Recreatiestrand	Zone D Natuurbos	Zone E Duingebied	Zone F Natuur voorop
Periode	Altijd	Altijd	Altijd	Niet in broedseizoen	Niet in broedseizoen	Nooit*
Frequentie	Dagelijks	1x per week per locatie	I.o.m. gemeente	Zeer beperkt, enkel vaste locaties*	Zeer beperkt, enkel vaste locaties*	Zeer beperkt, enkel vaste locaties*
Schaal (deelnemers)	0 - 6000+	0 - 500	I.o.m. gemeente, 0 - 500	0 - 50	0 - 50	0 - 50
Geluid	Versterkt geluid, op 10m. Afstand gesprek mogelijk	Versterkt geluid, op 10m. Afstand gesprek mogelijk	Versterkt, i.o.m. gemeente	Onversterkt	Onversterkt	Onversterkt, geen muziek
Licht	Toegestaan, geen uitstraling	Toegestaan, geen uitstraling	Toegestaan, geen uitstraling	Nee	Nee	Nee
Tijdstip	Zonsopgang zonondergang	Zonsopgang zonondergang	Zonsopgang tot 2.00, i.o.m. gemeente	Zonsopgang zonondergang	Zonsopgang zonondergang	Zonsopgang zonondergang
Motorvoertuigen op/nabij locatie	Ja, ook tijdens	Ja, ook tijdens	Ja, ook tijdens	Ja, niet tijdens	Ja, niet tijdens	Nee
Motorvoertuigen voor vervoer personen	Ja	Ja	Ja, i.o.m. gemeente	Nee	Nee	Nee
Buiten wegen en paden	Ja, in overleg	Ja, in overleg	-	Nee	Nee	Nee
Wet- en regelgeving	algemeen	quickscan a	quickscan a	quickscan b	quickscan b	quickscan b
Beslissingsbevoegdheid	boswachter publiek	boswachter publiek	boswachter publiek i.o.m. gemeente	boswachter publiek en ecologie	boswachter publiek en ecologie	kader
Vuurton	Ja	Ja	Ja, i.o.m. gemeente	Ja	Ja	Ja

‘Stappenplan’ aanvraag activiteit/evenement bij Staatsbosbeheer op Terschelling met achtergrond informatie ten aanzien van de gemaakte keuzes.

Voor het organiseren van een activiteit in de terreinen van Staatsbosbeheer zijn verschillende vergunningen en toestemmingen nodig, afhankelijk van de activiteit. Daarin is onderscheid te maken tussen toestemming vanuit Staatsbosbeheer als eigenaar (privaatrechtelijk) en vergunningen die verleend worden door de gemeente en de provincie (publiekrechtelijk). Staatsbosbeheer kan als juridisch grondeigenaar alleen toestemming geven wanneer ook de noodzakelijke publiekrechtelijke vergunningen verleend zijn. Daarom dit stappen plan:

Achtergrond: Staatsbosbeheer is in 2015 het traject opgestart om een intern handelingskader voor aanvragen van activiteiten en evenementen in de natuur op te stellen.

De aanleiding voor het opstellen van het handelingskader is gelegen in het feit dat we regelmatig verzoeken kregen en krijgen om activiteiten in de natuur toe te staan. Omdat we als beheerder en eigenaar van een groot deel van het oppervlak van Terschelling ons als maatschappelijk partner willen opstellen en er voor partijen veelal niet een uitwijkmogelijkheid is op Terschelling hebben we gekeken naar de mogelijkheden, zonder afbreuk te doen aan landschap, cultuurhistorie en beleving voor derden. We hebben het handelingskader opgesteld zodat we zelf op voorhand duidelijke kaders hebben en niet steeds een locatie moeten beoordelen.

In 2017 is deze intern goedgekeurd en vanaf dat moment zijn we er mee gaan werken. Na de commotie rondom het evenement Eilan, is het, in eerste instantie interne, document op het weblog van Staatsbosbeheer gezet, om hiermee te laten zien hoe onze afwegingen zijn gemaakt en dat er geen sprake is van willekeur. Een vervolg van dat weblog bericht is het Stappenplan wat hier staat beschreven. Om de afwegingen die we hebben gemaakt te laten zien, is dit achtergronddocument opgesteld. Het bestaat uit het los te lezen stappenplan, aangevuld met toegevoegde achtergrondinformatie.

Tijdslijn tot stand komen recreatiezonering en stappenplan

Stap 1. Oriënterend gesprek met Staatsbosbeheer

Hierin licht je op grote lijnen je initiatief toe. Je bekijkt met de boswachter of het kans van slagen heeft en dit stappenplan wordt uitgereikt.

Stap 2. Publiekrechtelijke vergunningen: gemeente en Provincie

- a. De aanvrager zorgt zelf voor de benodigde publiekrechtelijke vergunningen/ontheffingen. Dat zijn mogelijk:

Vergunning/ontheffing	Bevoegd gezag	Opmerking
Evenementenvergunning	Gemeente Terschelling	
Omgevingsvergunning	Gemeente Terschelling	
Ontheffing op de wet natuurbescherming	Provincie Fryslân	Indien er een invloed kan zijn op instandhouding van dier- en plantensoorten is een ontheffing nodig. Een zg ‘passende beoordeling’ kan noodzakelijk zijn.
Ontheffing provinciale milieuverordening: stiltegebied N2000	Provincie Fryslân	Uitbesteed aan de FUMO
Stikstofregelgeving	Provincie Fryslân	

- b. De aanvragen voor de verschillende publiekrechtelijke vergunningen die nodig kunnen zijn, moet de aanvrager zelf bij de gemeente /de provincie / FUMO in gang hebben gezet voordat er verder met Staatsbosbeheer contact kan worden gelegd. De vergunningen hoeven niet al

verkregen te zijn, maar het is wel van belang dat de juiste volgorde van aanvragen wordt aangehouden:

Eerst contact en vergunningstrajecten opstarten met gemeente en provincie, daarna met Staatsbosbeheer. Daarna in gesprek over verdere afstemming.

- c. De uiteindelijke toestemming van Staatsbosbeheer is pas geldig als de benodigde publiekrechtelijke vergunningen en ontheffingen zijn verkregen.

Stap 3 Privaatrechtelijke toestemming: Staatsbosbeheer

- a. **Stap 1 en 2 zijn doorlopen**
- b. **Je doet een aanvraag bij Staatsbosbeheer**

In een gesprek met Staatsbosbeheer licht je jouw activiteit verder toe. Staatsbosbeheer geeft een toelichting op het 'recreatiezoneringsbeleid en het 'handelingskader toestemmingen en overeenkomsten' en overhandigt de bijbehorende documenten. Bestaande uit:

1. Dit stappenplan
2. Het handelingskader met de toetsingscriteria
3. De recreatiezoneringskaart
4. De Stippenkaarten voor activiteiten en evenementen

Stap 4. Waar let Staatsbosbeheer Terschelling op

In het handelingskader staat uitgebreid beschreven waar Staatsbosbeheer op let bij de toetsing van een aanvraag. Hierbij alvast een aantal aandachtspunten:

- a. Past iets binnen de recreatiezoning van Terschelling, zie bijlage 1, en is het effect op landschap en recreatie acceptabel
- b. Past de activiteit bij Staatsbosbeheer /heeft het een positief effect op de natuurbeleving.
- c. Heeft de aanvrager zich voldoende ingespannen om draagvlak op het eiland te krijgen
- d. Wordt er in de aanvraag rekening gehouden met de directe burens en aanwonenden

Op basis van bovenstaand kan Staatsbosbeheer een uitspraak doen of het zin heeft om verder te gaan met het stappenplan.

Achtergrond:

Bij a: de afweging of het effect acceptabel is op landschap hangt samen met: de blijvendheid /tijdelijkheid en duur van iets en de (on)omkeerbaarheid. Indien iets blijvend is wordt de adviseur landschap en cultuurhistorie van PE Fryslan ingeschakeld. Indien iets onomkeerbaar is idem

Bij a: of het effect op overige recreatie acceptabel is hangt samen met de duur van de activiteit, met het ruimtebeslag en met de recreatiedruk van het aangevraagde tijdstip. Bij grotere impact, wordt de adviseur recreatie van de PE Fryslan ingeschakeld om te adviseren.

Bij b: iets past bij Staatsbosbeheer als het valt binnen de categorieën: kunst en cultuur, sport en gezondheid en jeugd. Of iets bijdraagt aan natuurbeleving wordt door de boswachters en bij grotere activiteiten (meer dan 500 deelnemers) door de adviseur recreatie van de PE Fryslan vastgesteld.

Bij c: denk aan persberichten in de Terschellinger, TOV en VVV benaderen, TS tv

d. De directe burens zijn bewoners binnen een straal van 100 meter. De aanwonenden zijn bewoners op xxxx meter afstand.

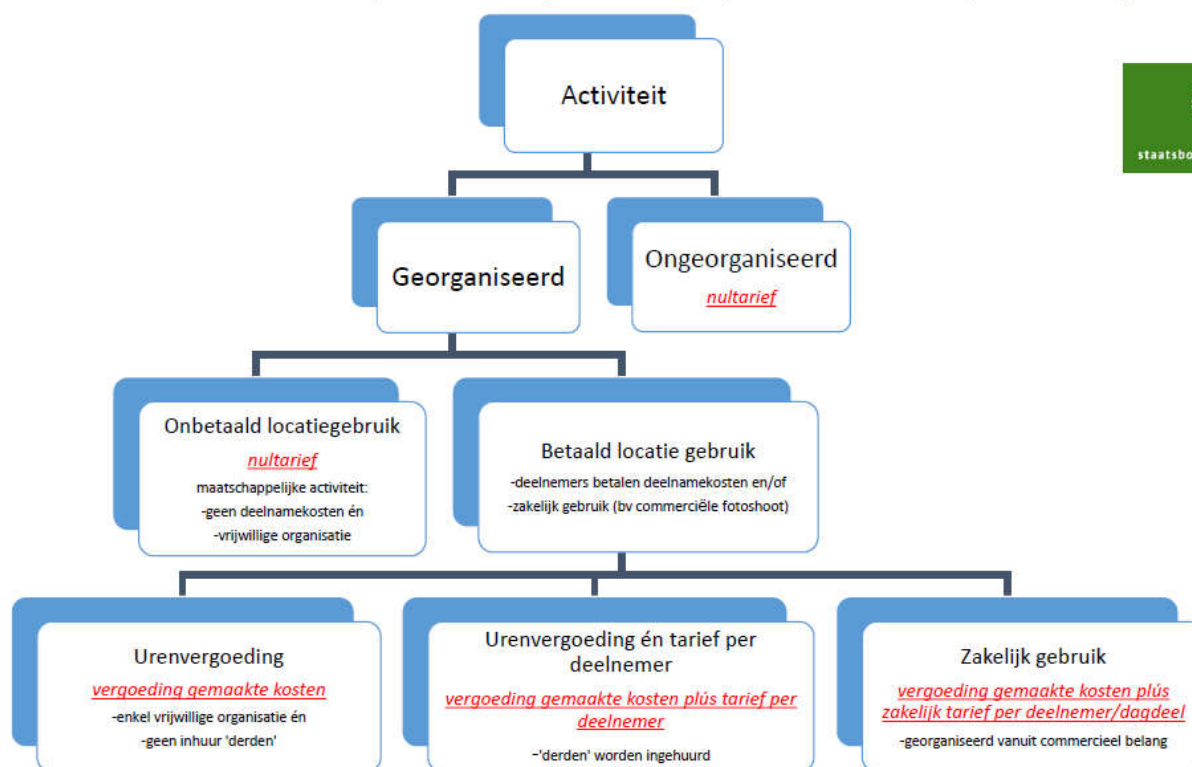
Stap 4. Vastleggen van afspraken: de gebruiksovereenkomst

a. Terreinzaken: maatregelen in het terrein worden vastgelegd; in de gebruiksovereenkomst opgenomen of in een addendum / bijlage toegevoegd aan de overeenkomst. Natuur is altijd leidend: een ecologische controle vooraf is noodzakelijk om de actuele situatie te beoordelen.

b. Algemene voorwaarden bij terreingebruik: deze staan in de gebruiksovereenkomst en dienen geaccepteerd en ondertekend te worden. Hierin staan zaken opgenomen over het voorkomen van vervuiling, hoe het terrein op te leveren, aansprakelijkheid, betaling etc.

c. Financiële afspraken: Zie 'het stroomschema' hieronder en de tabel 'tarieven Terschelling'

Stroomschema tegemoetkoming activiteiten bij Staatsbosbeheer op Terschelling



	Duur locatie gebruik (incl op- en afbouw)	Aantal deeln	Auto toegestaan (max 3)*	banken, partytenten, etc.	Basistarief****/ administratiekosten	per deelnemer tarief	Overeenkomst***
Felgroene stippen	zelfde als bij gewoon groen, verschil dat het hier vaker mag (dagelijks)						
Groene stippen	tot 1 uur	tot 100	nee	nee	€ -	€ -	melding
	tot 1 uur	tot 100	ja	ja	€ 75,00	€ 2,50	overeenkomst
	tot 1 uur	100+***					dit is een evenement, overeenkomst
	dagdeel	tot 30	nee	nee	€ -	€ -	melding
	dagdeel	tot 100	ja	ja	€ 75,00	€ 5,00	overeenkomst
	dagdeel	boven de 100	ja	ja	€ 475,00	€ 0,50	overeenkomst
Oranje stippen	tot 1 uur	tot 30	nee	nee	€ -	€ -	melding
	tot 1 uur	tot 100	ja	ja	€ 250,00	€ 2,50	overeenkomst
	dagdeel	tot 30	nee	nee	€ 325,00	€ 2,50	overeenkomst
	dagdeel	tot 100	ja	ja	€ 500,00	€ 5,00	overeenkomst
Rode stippen	dagdeel	tot 100	nee	ja	€ 500,00	€ 5,00	overeenkomst

*Extra auto= €75,-/auto
 **(route)evenementen (boven de 100 deelnemers): insteek is zakelijke gebruikers €75,- administratiekosten plus 0,50 ct p.p. per dagdeel en minimaal daadwerkelijke uren en kosten Staatsbosbeheer
 ***overeenkomst in te vullen en te tekenen in de BE (teamleider), later gearchiveerd en gefactureerd door grond en gebouwen
 ****basistarief is ureninzet Staatsbosbeheer á €80,-: 1 uur boswachter, 2 uur toezicht, 1 uur voor- en 1 uur nacontrole plus 75 admin), of 0,50 ct /deelnemer als dat boven de €500,- uitkomt.

*Bovenstaand geldt voor alle eenmalige of niet-structurele aanvragen. Bedrijven die structureel gebruik maken van ons terrein vallen hieronder of gaan een jaarovereenkomst met ons aan.

*Motorvoertuigen: bij iedere overeenkomst kan er gebruik worden gemaakt van maximaal 3 ontheffingen voor motorvoertuigen in het terrein. Bij iedere benodigde ontheffing extra wordt er €75,- in rekening gebracht.

Risicospreiding evenementen

Bij evenementen, al dan niet van structurele aard, kan worden afgeweken van de tariefstelling, enkel als er een 'per deelnemer' tarief wordt ingesteld. Op die wijze wordt het risico voor de organisator kleiner bij weinig deelname en het bedrag dat Staatsbosbeheer krijgt hoger bij grote deelname.

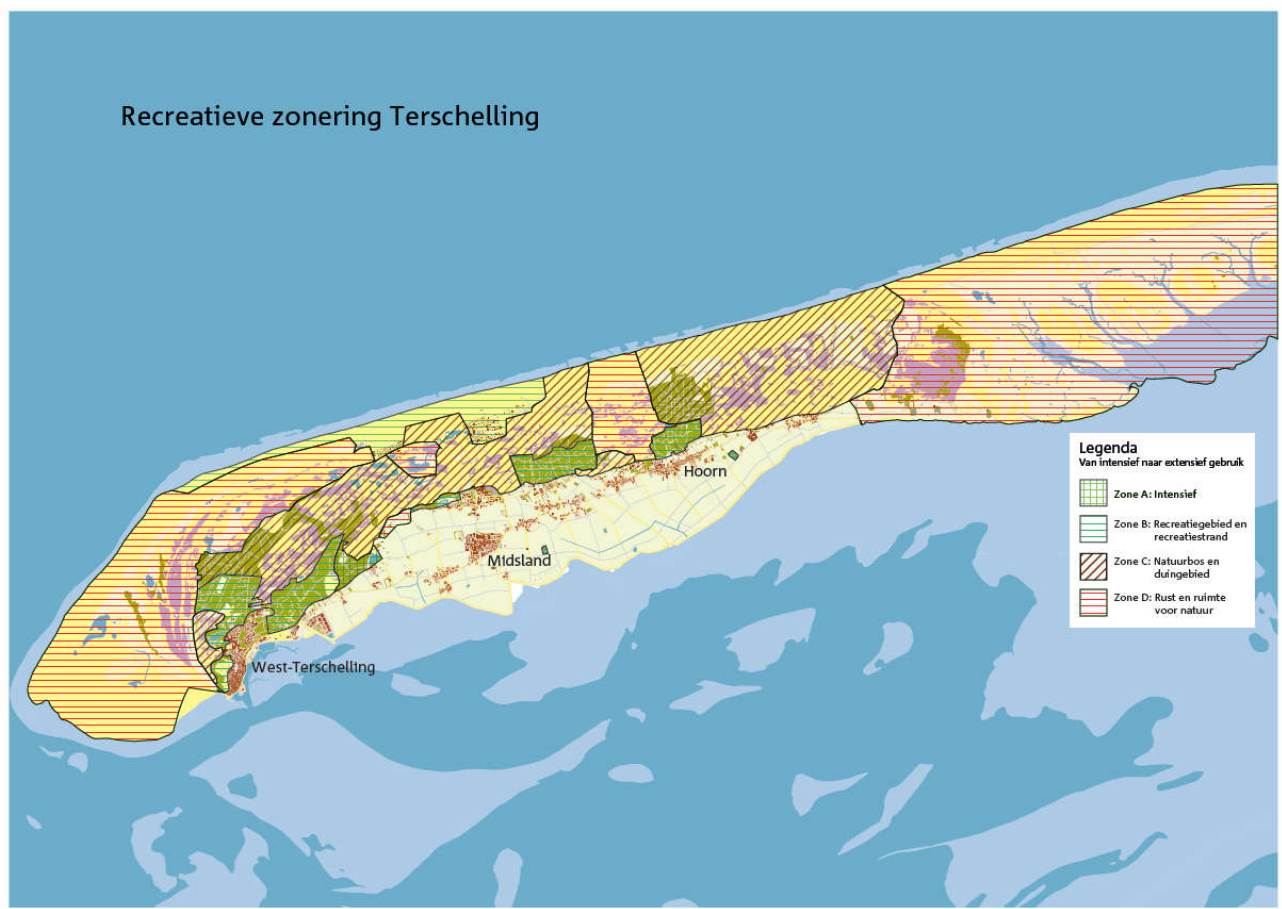
Recreatiezoning en het handelingskader met de toetsingscriteria

Inleiding:

We hebben de natuurgebieden van Staatsbosbeheer op Terschelling ingedeeld in zonegebieden voor wat betreft recreatieve activiteiten. Deze 'recreatiezoning' is bedoeld om activiteiten in het landschap in goede banen te leiden; geen onderlinge botsende belangen te krijgen en om zaken mogelijk te maken zonder blijvende nadelige gevolgen voor de natuur. De recreatiezoning bestaat uit

- Een recreatiezoneringskaart
- Een tabel met voorwaarden per zone
- Een stippenkaart (kaart Oost en kaart West)
- Financiële bepalingen

Recreatiezoneringskaart



Beschrijving van de zonegebieden

Zone A: Intensief

Intensief recreatiegebied: de driehoek tussen het duinmeertje van Hee, de Nollekes en zandafgraving Wulp. Hier kan 'meer'. Concentratiegebied van intensieve recreatieve activiteiten zoals paintball, crossen, zomerspelen, levend stratego, hutten bouwen etc. Georganiseerde picknicks en feesten op de aangewezen locaties (zie stippenkaart).

Afweging: beperking overlast derden ivm recreatie en omwonenden), Natuur en landschap zijn een meerwaarde voor de activiteit/het evenement. Hierdoor draagt het bij aan natuurbeleving.

De keuze voor dit gebied is gebaseerd op:

- a. In de recreatievisie van Staatsbosbeheer, zie <https://www.staatsbosbeheer.nl/-/media/08-dossiers/recreatie/visie-beleven-samen-gaan-we-het-beleven.pdf?la=nl-&hash=A582384F34E2BAE5E6221E8A6D59032CF773A668> is beschreven dat voor wat betreft het mogelijk maken van events in de natuur, in de plus-niveau gebieden (waar Terschelling onder valt) het ambitieniveau zo is dat er wordt gekeken naar 'zoekgebieden voor de ontwikkeling van evenementen terreinen'. Wetgeving is altijd leidend. Voor Terschelling is zone A de locatie waar we die mogelijkheden bieden, altijd onder strikte voorwaarden en met beperkingen.
- b. De driehoek waar we het over hebben bevat weinig kwetsbare natuur. Daar waar die wel aanwezig is, kan die worden ontzien.
- c. In het verleden hebben bij het duinmeertje hier al vaker evenementen plaatsgevonden met meer dan 1000 mensen: denk aan optreden van Hessel vd Kooij, optreden van Bert Visscher.
- d. De Nollekes is een locatie speciaal ontworpen voor culturele activiteiten op een voormalige vuilstort. Daar kunnen duizenden mensen heen, zonder dat dat nadelig is voor natuur/landschap.
- e. De crossbaan wordt al toientallen jaren gebruikt voor motorcross. Daar is het aanwezig zijn van veel mensen (mits er niet gecrosst wordt) geen extra belasting van het gebied voor.
- f. Bij de zandafgraving worden al jaren films vertoond voor honderden mensen tegelijk, lezingen gegeven voor 1000 man (springtij).
- g. Het gebied wordt al intensief voor recreatie gebruikt: MooiWeer zomerspelen, zwemmers, etc etc.

Zone B: Recreatiegebied en recreatiestrand e.o.

Recreatiegebied is een aangewezen bosgebied met open plekken en het geitenpark. Het **recreatiestrand e.o.** is het strand tussen paal 5 en paal 12 en de aangrenzende zomerhuisgebieden West aan Zee en Midsland aan zee. Het strand tussen paal 8 en 12 is van de gemeente Terschelling. Activiteiten die daar plaatsvinden zijn altijd in overleg met de gemeente.

De wat grootschaliger activiteiten zijn hier toegestaan, die voldoen volledig aan 'passen bij Staatsbosbeheer' en bij Terschelling. Dat zijn activiteiten die vallen onder de categorieën 'sport en gezondheid', 'kunst en cultuur' en 'jeugd'. Denk aan droppings, levend stratego, wandelevenementen etc. Georganiseerde picknicks en feesten mogen enkel op de aangewezen locaties (zie stippenkaart), De natuur en het landschap dienen een meerwaarde te zijn en niet enkel een locatie voor bijvoorbeeld een grote tent. Hierdoor draagt het bij aan natuurbeleving. Afweging: beperking overlast derden, vlekkenkaart natuurwaarden (bijzondere vegetatie, horsten) is leidend.

Deze gebieden worden al recreatief gebruikt, zij het minder intensief als zone A. Wat betreft kwetsbare natuur is er de ruimte om de activiteiten zoals in de tabel beschreven in te passen, zonder deze waarden geweld aan te doen.

Zone C: Natuurbos en duingebied

Natuurbos: dit zijn de bossen waar het accent ligt op natuur. De andere delen van de bossen zijn ingedeeld in zone B: Recreatiegebied. Deze delen van het bos herbergen grotere natuurwaarden. Duingebied: de hogere natuurwaarden van het middelste gedeelte van het eiland zijn te vinden in de duinen van Terschelling. Deze gebieden worden enkel recreatief benut op een aantal vaste locaties, buiten het broedseizoen (zie stippenkaart, bijlage x).

Zone D: Rust en ruimte voor natuur

Dit zijn de gebieden met de hoogste natuurwaarden van het eiland. Hier is op het gebied van recreatieve activiteiten het minst mogelijk. Enkel op vaste locaties en ook daar is de frequentie gering (zie stippenkaart).

Tabel met voorwaarden per zone:

In onderstaande tabel zijn voor iedere zone de beoordelingscriteria uitgewerkt.

****Quick Scan***

Daags voorafgaand aan elk evenement wordt er op desbetreffende locatie een quickscan flora en fauna uitgevoerd. Hierin wordt de geplande ontwikkeling getoetst aan de natuurwetgeving en gekeken naar de mogelijke aanwezigheid van beschermde plant- en diersoorten. Indien beschermde soorten voorkomen, kan een vervolgonderzoek noodzakelijk zijn. Naar aanleiding van de quickscan kan bekeken worden of er aanpassingen in de geplande activiteit nodig zijn. In het uiterste geval moet er worden uitgeweken naar een andere locatie.

Criterion	Algemeen geldend: voor alle zonegebieden			
1. Terreiningrepen	Er mogen geen onomkeerbare wijzigingen in natuur en landschap worden aangebracht, behalve in overleg en enkel als daar goede redenen voor zijn op het gebied van natuurbeheer, milieu of overlast.			
2. Wet en regelgeving	Wet Natuurbescherming: provincie; Ontheffing op provinciale milieuvordering bij overschrijden geluidsregels stiltgebied: FUMO; Evenementenvergunning en omgevingsvergunning: gemeente.			
3. Toetsing (natuur)beleving	Natuur en landschap zijn een duidelijke meerwaarde voor de activiteit. Bij zone A zijn er ruimere mogelijkheden en gaat het vooral om de beleving van natuur, bij zone B-C-D vallen de activiteiten onder de categorieën: kunst en cultuur, sport en gezondheid en jeugd. Feesten en georganiseerde picknicks zijn uitzonderingen hierop: deze mogen enkel op aangewezen locaties en met een meerwaarde voor natuurbeleving.			
4. Aanvullingen Staatsbosbeheer tav wetgeving: ook zorg voor individuele exemplaren van kwetsbare soorten, rode lijst soorten en andere bijzonderheden. Ecologische quickscan verplicht.	Zone A Intensief gebruik	Zone B Recreatiegebied en recreatiestrand	Zone C Natuurbos en duingebied	Zone D Rust en Ruimte voor Natuur
	Op deze plek ook vooral uitstraling naar omliggende gebied van belang.	In deze zone niet op voorhand veel beperkingen: de quickscan en de precieze locatie wijzen uit welke mogelijkheden en evt. maatregelen.	In deze zone is de broedperiode beperkend, en zijn er enkel op vaste locaties en bestaande routes zaken mogelijk. Het soort activiteit, de precieze locatie en de quickscan wijzen uit welke (on)mogelijkheden er zijn en welke maatregelen genomen moeten worden	In deze zone is de broedperiode beperkend, en zijn er enkel op een tweetal vaste locaties en bestaande routes zaken mogelijk. Het soort activiteit, de precieze locatie en de quickscan wijzen uit welke (on)mogelijkheden er zijn en welke maatregelen genomen moeten worden
Quickscan	Quickscan a: Monitoringsmedewerker	Quickscan a: Monitoringsmedewerker	quickscan b: boswachter monitoring	quickscan b: boswachter monitoring
5. Periode	Altijd	Altijd	Niet in broedselzoen (van 15 mrt-15 aug)	Niet in broedselzoen (van 15 mrt-15 aug)
6. Frequentie	Kleinere activiteiten, tot 250 personen, dagelijks, grotere evenementen na afweging kaderteam Staatsbosbeheer. Meerdaagse evenementen max 2 per jaar	1x per week per locatie, op strand tussen 8-12 lom	Niet in broedselzoen (van 15 mrt-15 aug)	Niet in broedselzoen (van 15 mrt-15 aug)
7. Schaal (deelnemers)	0 - 6000+ (afhankelijk van locaties, soort gebruik, logistiek etc.	gemeente	1x per maand, enkel vaste locaties*	Zeer beperkt, enkel vaste locaties*
8. Geluid	Versterkt geluid mogelijk. Moet voldoen aan wettelijke eisen: eisen voor overlast (In gemeentelijke vergunning) en ontheffing provinciale milieuvordering 'stiltgebied' voor geluidscriteria.	Versterkt geluid: op 10m afstand van de bron moet een gewoon gesprek tussen personen mogelijk zijn	Onversterkt	Onversterkt, geen muziek
9. Licht	Toegestaan, geen uitstraling	Toegestaan, geen uitstraling	Nee	Nee
10. Tijdstip	Tussen zonsopkomst en zonsondergang. Beperkt aantal keer per jaar tussen 09.00 uur en 00.00 uur. Enkel in overleg en goed gemotiveerd.	Zonsopgang - zonsondergang. Uitzonderingen beperkt aantal keer per jaar enkel goedgekeurd en in overleg	Zonsopgang - zonsondergang	Zonsopgang - zonsondergang
11. Motorvoertuigen op/nabij locatie	Ja, ook tijdens	Ja, ook tijdens	Ja, niet tijdens	Nee
12. Motorvoertuigen voor vervoer personen	Ja	Ja	Nee	Nee
13. Buiten wegen en paden	Ja, in overleg	Ja, in overleg	Nee	Nee
14. Beslissingsbevoegdheid, Staatsbosbeheer	Boswachter publiek, behalve bij meer dan 250 deelnemers; dan kaderteam Staatsbosbeheer	Boswachter publiek, behalve bij meer dan 250 deelnemers; dan kaderteam Staatsbosbeheer	boswachter publiek en ecologie	kaderteam Staatsbosbeheer
15. Vuurton (rondom dicht)	Enkel bij geen rook- en stookverbod	Enkel bij geen rook- en stookverbod	Enkel bij geen rook- en stookverbod	Enkel bij geen rook- en stookverbod

* voor route evenementen gelden andere voorwaarden: 0 - 1000 deelnemers: alle gebieden, op wegen en paden. Zone C en D niet in broedselzoen; 1000-6000+ deelnemers: alleen in zone A - B, op wegen en paden. Zone C en D niet in broedselzoen.

Route evenementen

Route evenementen kennen een andere dynamiek. Vaak zijn ze niet in een zone in te delen, en het gaat veelal om het gebruik van wegen en paden, welke toch al veel worden gebruikt. Voor de route evenementen geldt:

- Van 0 - 1000 deelnemers: alle gebieden, op wegen en paden, waarbij zone C en D niet in het broedseizoen mogen worden gebruikt.
- 1000- 7000 deelnemers: alleen in zone A - B - C op wegen en paden.
- Overige voorwaarden per zone zie tabel zonering.

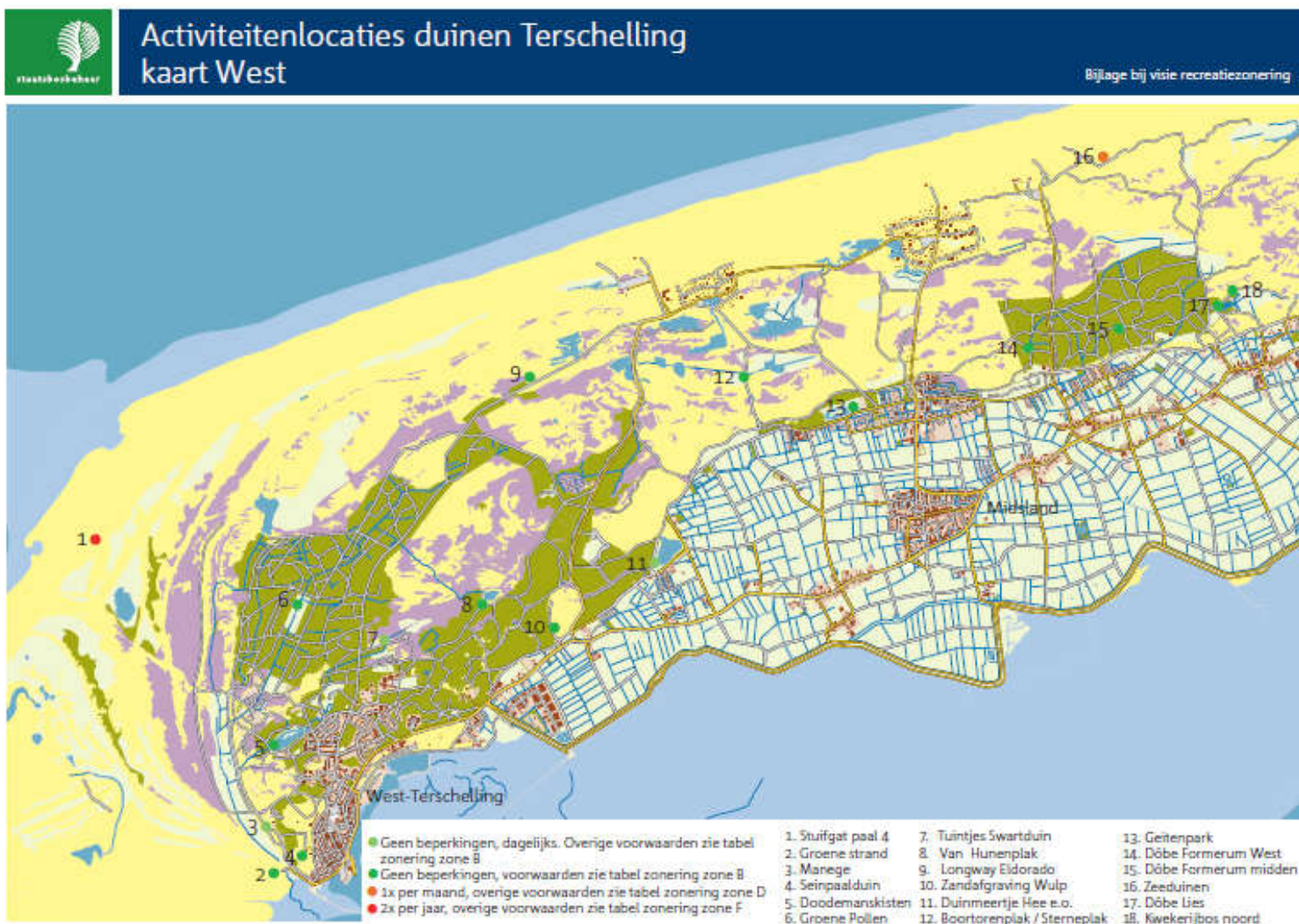
Structurele route activiteiten zijn:

- Niet gemotoriseerd
- Aansluitend bij voorkeurscategorie Staatsbosbeheer: Dat zijn activiteiten die vallen onder de categorieën 'sport en gezondheid', 'kunst en cultuur' en 'jeugd'.
- Niet buiten wegen en paden
- Enkel op de voor het type gebruik bestemde routes (menroute, wandelroute, beheerpaden)
- Niet conflicterend met andere gebruikers

Stippenkaart (kaart West en kaart Oost)

Toelichting stippenkaart:

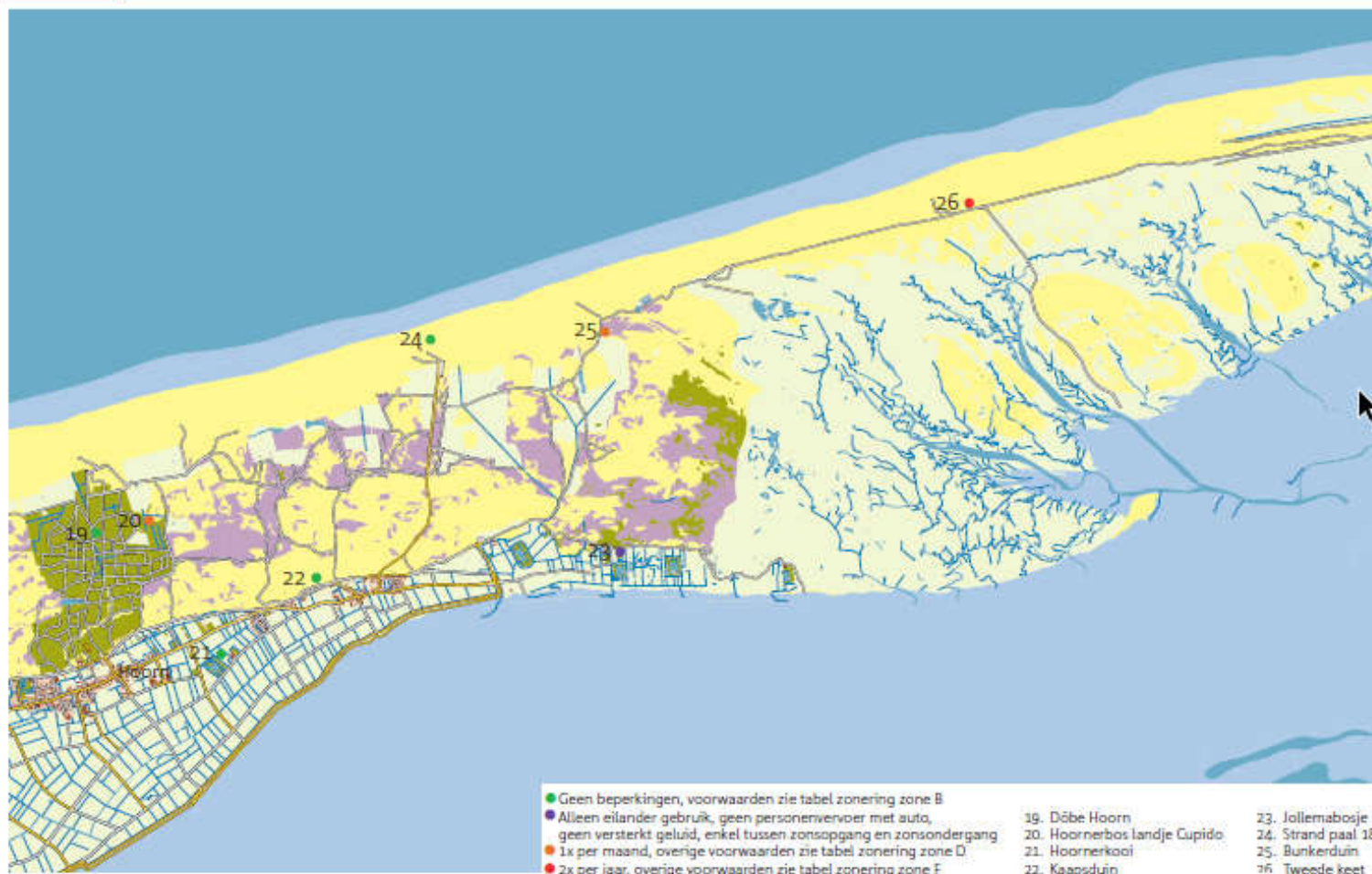
Behalve de zonering voor activiteiten, hebben we ook een aantal vaste locaties voor diverse plaatsgebonden activiteiten, zoals trouwerijen, picknicks etc. De stippenkaart geeft deze locaties weer. Iedere locatie heeft een kleur. In de legenda is aangegeven wat de kleuren precies inhouden.





Activiteitenlocaties duinen Terschelling kaart Oost

Bijlage bij visie recreatiezonering



Contractering algemeen

We streven ernaar om met ieder evenement of commerciële activiteit een overeenkomst aan te gaan. Ondernemers die jaarrond gebruik maken van ons terrein, bieden we een gebruiksovereenkomst aan met daarin alle activiteiten die ze organiseren. De komende beheerplanperiode bekijken we de mogelijkheden om bedrijven met duurzame, groene en gastvrijheidslicenties te bevoordelen in de tariefstelling t.o.v. bedrijven die dat niet hebben.

5.1 lid 2 sub e Woo

Onderwerp: Updated invitation: Eilan/ sbb, base, cth @ Mon Feb 7, 2022 10am - 11am (CET)
5.1 lid 2 sub e Woo@staatsbosbeheer.nl)

Locatie: Duinmeertje van Hee, 8881 West-Terschelling, Nederland

Begin: ma 7-2-2022 10:00
Einde: ma 7-2-2022 11:00
Tijd weergegeven als: Voorlopig

Terugkeerpatroon: (geen)

Organisator: 5.1 lid 2 sub e Woo@chasingthehihat.nl

This event has been changed.

Eilan/ sbb, base, cth

When Mon Feb 7, 2022 10am – 11am Central European Time - Amsterdam

Where **Changed:** Duinmeertje van Hee, 8881 West-Terschelling, Nederland ([map](#))

Calendar 5.1 lid 2 sub e Woo staatsbosbeheer.nl

Who

- 5.1 lid 2 sub e Woo@chasingthehihat.nl - organizer
- 5.1 lid 2 sub e Woo@staatsbosbeheer.nl
- info@basesecurity.nl
- 5.1 lid 2 sub e Woo@terschelling.nl

[more details »](#)

Changed: Beste betrokkenen,

Met dit overleg op de locatie van eilan wil ik graag gevolg geven aan het overleg van 10 januari door jullie ervaring met handhaven in gevoelig gebied beter te begrijpen.

Going 5.1 lid 2 sub e Woo staatsbosbeheer.nl)? **Yes - Maybe - No** [more options »](#)

Invitation from [Google Calendar](#)

You are receiving this email at the account 5.1 lid 2 sub e Woo@staatsbosbeheer.nl because you are subscribed for updated invitations on calendar 5.1 lid 2 sub e Woo@staatsbosbeheer.nl.

To stop receiving these emails, please log in to <https://calendar.google.com/calendar/> and change your notification settings for this calendar.

Forwarding this invitation could allow any recipient to send a response to the organizer and be added to the guest list, or invite others regardless of their own invitation status, or to modify your RSVP. [Learn More](#).

5.1 lid 2 sub e Woo

Van: 5.1 lid 2 sub e Woo <5.1 lid 2 sub e Woo@terschelling.nl>
Verzonden: donderdag 10 februari 2022 14:59
Aan: 5.1 lid 2 sub e Woo
Onderwerp: RE: Evaluatie Eilân

Dankjewel 5.1 lid 2 sub e Woo Ik zal het even in onze groep bespreken!

Met vriendelijke groet,

5.1 lid 2 sub e Woo
 Medewerker bestuursrecht

5.1 lid 2 sub e Woo@terschelling.nl

Telefoon (0562) 446244

Gemeente Terschelling
 Burg. v Heusdenweg 10a
 Postbus 14
 8880 AA West-
 Terschelling

www.terschelling.nl



Van: 5.1 lid 2 sub e Woo <5.1 lid 2 sub e Woo@staatsbosbeheer.nl>
Verzonden: donderdag 10 februari 2022 14:41
Aan: 5.1 lid 2 sub e Woo <5.1 lid 2 sub e Woo@terschelling.nl>
Onderwerp: Evaluatie Eilân

LET OP: Dit bericht is afkomstig van buiten de organisatie. Klik niet op links of bijlagen tenzij u de afzender en de inhoud van het bericht vertrouwt.

Goedemiddag 5.1 lid 2 sub e Woo

Hierbij even ter kennisgeving een eerste grove opzet van de evaluatiepunten voor het festival Eilân. Deze willen wij uiteindelijk verwerken in de gebruiksovereenkomst. Heb jij wellicht nog op- en of aanmerkingen/ toevoegingen?

Met vriendelijke groet,

5.1 lid 2 sub e Woo 5.1 lid 2 sub e Woo

boswachter publiek

Staatsbosbeheer
 team Terschelling | provinciale eenheid Fryslân

E 5.1 lid 2 sub e Woo@staatsbosbeheer.nl
 M 5.1 lid 2 sub e Woo

Locatie: West-Terschelling



Smallepad 5 | 3811 MG | Amersfoort
postbus 2 | 3800 AA | Amersfoort



Disclaimer [Nederlands English](#)

Gemeente Terschelling | Postbus 14 | 8880 AA | Burgemeester van Heusdenweg 10A | West-Terschelling | telefoon 0562-446244 | fax 0562-446299 | e-mail gemeente@terschelling.nl | website www.terschelling.nl

Datum	Onderwerp	Wie aanwezig	Stukken
2-mrt-15	Overleg afwegingskader recreatieve activiteiten		
29-apr-15	Geannuleerd: startbijeenkomst afwegingskader recreatieve activiteiten		
30-nov-15	Startgespreken recreatieve zonering		
30-nov-15	Startgesprek recreatieve zonering		
9-feb-16	Vorbereiding toetsingskader recreatieve zonering		
23-feb-16	Tweede ronde recreatieve zonering overwerkwijze en aanbod		
22-jun-16	Werkblok recreatieve zonering		
28-jun-16	Werkblok recreatieve zonering		
2-sep-16	Werkblok beheerplan rijksgronden en recreatieve zonering		
13-sep-16	Werkblok recreatieve zonering		
16-jan-17	Beheerplan update incl recreatieve zonering		
16-jan-17	Beheerplan update inclusief recreatieve zonering		
27-mrt-17	Overleg contracten evenementen irl beheerplannen eilanden		
	Vervolgafpraak contractvorming evenementen en recreatieve		
28-mrt-17	activiteiten		
24-apr-17	Beheerplan irl recreatieve zonering		
13-jun-17	Vooroverleg gemeente Terschelling, o.a. recreatieve zonering		
1-sep-17	Werkblok met oa.. Zonering		
5-sep-17	Recreatiezonering definitief maken		
1-feb-18	Werkblok recreatieve zonering, tekst afmaken		
	Vervolgafpraak contractvorming evenementen en recreatieve		
14-mrt-18	activiteiten		
18-dec-18	Overeenkomst activiteiten en zonering definitief maken		
3-sep-19	Toelichting zonering aan gemeente		
8-jan-20	Oeverleg second opinion zonering		
4-feb-20	Bijpraten provincie		
6-feb-20	Overleg met 5.1 lid 2 sub e Woo voor herijking zonering		
7-feb-20	Overleg emt 5.1 lid 2 sub e Woo over herijking zonering		
18-mrt-20	Lezen stukken zonering		
21-apr-20	Vergunningen/toestemming nav analyse 5.1 lid 2 sub e Woo		
16-jun-20	Afronden advies recreatieve zonering		
19-jun-20	Werkblok Vorbereiden recreatiezonering		
19-jun-20	Overleg oplevering recreatieve zonering		
	Handelwijze extern advies recreatiezonering en		
25-jun-20	handelingskader		
9-jul-20	Actualisering recreatieve zonering		
10-jul-20	Communicatie recreatieve zonering		
11-aug-20	Communicatie recreatieve zonering		
25-aug-20	Juridische punten op de l voor bezwaarmakers		
3-sep-20	Herziening standaardgebruiksovereenkomst evenementen		
9-sep-20	Werkblok recreatieve zonering communicatieslag		
11-sep-20	Werkblok recreatieve zonering communicatieslag		
16-sep-20	Werkblok recreatieve zonering communicatieslag		
17-sep-20	Werkblok recreatieve zonering communicatieslag		
18-sep-20	Werkblok recreatieve zonering communicatieslag		
18-sep-20	Zonering mailen aan 5.1 lid 2 sub e Woo		
28-sep-20	Actiepunten recreatieve zonering		
1-okt-20	Werkblok Recreatieve zonering actielijst en acties		
15-feb-21	Voortgang afronden recreatieve zonering		
15-feb-21	oppakken recr zonering Terschelling		
11-mrt-21	Overleg 5.1 lid 2 sub e Woo		

5.1 lid 2 sub e Woo

5.1 lid 2 sub e Woo

Onderwerp: Derde Eilan overleg - Veiligheidsoverleg

Locatie: Teams

Begin: do 3-3-2022 14:00

Einde: do 3-3-2022 15:30

Tijd weergegeven als: Voorlopig

Terugkeerpatroon: (geen)

Organisator: 5.1 lid 2 sub e Woo

Agenda volgt later

Microsoft Teams-vergadering

Deelnemen op uw computer of via de mobiele app

Externe link

[Meer informatie](#) | [Opties voor vergadering](#)

Gemeente Terschelling | Postbus 14 | 8880 AA | Burgemeester van Heusdenweg 10A | West-Terschelling | telefoon 0562-446244 | fax 0562-446299 | e-mail gemeente@terschelling.nl | website www.terschelling.nl

Staatsbosbeheer

Bezoekadres: Binnensingel 3, 7411 PL Deventer

Postadres: Postbus 6, 7400 AA Deventer

Telefoon: 030-692 61 11

Planeenheid: **Planeenheid**Object: **Object**Relatienummer: **Relatienummer**Overeenkomstnummer: **Overeenkomstnummer**

Versienummer: G02.03.on.17.1

**Gebruiksovereenkomst terrein voor evenement****De ondergetekenden:**

1. **J. Kiestra** 51 90 2 100 e Woo provinciehoofdgebiedsmanager Staatsbosbeheer **FrieslandWadden**, in deze hoedanigheid handelend namens Staatsbosbeheer, hiertoe bevoegd op grond van het besluit van de directeur Staatsbosbeheer van 12 december 2017 (Mandaatregeling Staatsbosbeheer 2018, Stcrt. 2017-73963), die zijn bevoegdheid tot het verrichten van na te melden rechtshandeling ontleent aan artikel 13 van de Wet van 11 september 1997, Staatsblad van het Koninkrijk der Nederlanden 1997/514 (Wet verzelfstandiging Staatsbosbeheer), ingeschreven in het handelsregister van de Kamer van Koophandel onder nummer 30263544,

hierna te noemen 'Staatsbosbeheer',

2. Chasing the Hihat BV, gevestigd in Amsterdam, aan de Danzigerbocht 21, 1013 AM, rechtsgeldig vertegenwoordigd door **5.1 lid 2 sub e Woo** ingeschreven in het handelsregister van de Kamer van Koophandel onder nummer 52771180,

hierna te noemen 'gebruiker',

Staatsbosbeheer en gebruiker gezamenlijk hierna ook te noemen 'partijen'.

In aanmerking nemende dat:

- Staatsbosbeheer eigenaar en beheerder is van de recreatie driehoek op Terschelling, plaatselijk bekend onder de naam Duinmeertje van Hee e.o., met bijbehorende recreatieve voorzieningen, wegen en paden. Het gebied is aangeduid op de kaart die als **bijlage 1** aan deze overeenkomst is gehecht;
- Gebruiker voornemens is van **1530 septemberaugustus-2019** tot **19 september2-september-2019 2021** een evenement genaamd **Eilân Duinmeertje**-Festival te organiseren, voor maximaal **65000** bezoekers **per dag** waartoe hij gedurende een vast te leggen termijn het gebruik behoeft van een gedeelte van het hiervoor bedoelde gebied, welk gedeelte eveneens is aangeduid op de als **bijlage 1** aan deze overeenkomst gehechte kaart;
- Staatsbosbeheer bereid is het door gebruiker benodigde gedeelte van de recreatie driehoek onder de navolgende voorwaarden tijdelijk aan gebruiker in gebruik te geven;

komen partijen het volgende overeen:

Met opmaak: Koptekst, Inspringing: Links: -0,2 cm

Met opmaak: Koptekst, Rechts, Rechts: -0,2 cm

Tabel met opmaak

Met opmaak: Koptekst, Centrum

Met opmaak: Voettekst

Artikel 1. Duur overeenkomst en omschrijving van het gehuurde

1. Staatsbosbeheer verleent gebruiker ten behoeve van het evenement toestemming tot het gebruik van (een gedeelte van) het Duinmeertje van Hee e.o., kadastraal bekend gemeente Terschelling TSL00E1625, hierna te noemen 'het terrein' of 'het gehuurde', welk terrein eigendom is van Staatsbosbeheer, een en ander zoals op de als bijlage 1 aan deze overeenkomst gehechte kaart nader is aangegeven.
2. Deze toestemming voor gebruik geldt voor de periode ingaande op ~~25 augustus 2019~~ 06 september 2021~~19~~ om 9.00 en eindigend op ~~5-2019~~ september om ~~2323.00~~. Met inachtneming dat de muziek een half uur voor de eindtijd uit moet zijn.
3. Gebruiker heeft gedurende deze periode het recht om van ~~30-152 september augustus-2019~~ tot en met ~~zondag 18152~~ september 2021~~18~~ tussen [tijdstip aanvang showdag] 0.00 en 23.00 uur een evenement genaamd Eilân festival waarin [omschrijving thema en belangrijkste elementen programmering] muziekelektronische- en dance muziek centraal staat te organiseren op het terrein, op de plek of op de plekken die nader staat/staan gespecificeerd op de aangehechte kaart (zie bijlage 1). Het evenement duurt in totaal 12 dagen (inclusief op- en afbouwdagen).
4. De openingstijden van het festivalterrein zijn als volgt: donderdag 15 september van 12.00 uur tot 23.00 uur, vrijdag 16 september van 9.00 uur tot 24.00 uur, zaterdag van 9.00 uur tot 24.00 uur en zondag 18 september van 9.00 uur tot 23.00 uur. Met inachtneming dat de muziek een half uur voor de eindtijd uit moet zijn.
- 3-5. Tijdens op- en afbouwdagen wordt er uiterlijk van 7:00 tot 21:00 uur gewerkt.
- 4-6. De opbouw en het afbreken van het evenement en het aanbrengen respectievelijk verwijderen van alle voorzieningen vinden plaats binnen de in lid 3 van dit artikel bepaalde periode van ingebruikgeving.
- 5-7. In afwijking van het in lid 4 van dit artikel bepaalde kunnen de navolgende activiteiten plaatsvinden buiten de bedoelde periode: geen.

Met opmaak: Koptekst, Inspringing: Links: -0,2 cm

Met opmaak: Koptekst, Rechts, Rechts: -0,2 cm

Tabel met opmaak

Met opmaak: Koptekst, Centrum

Met opmaak: Koptekst

heeft opmaak toegepast: Lettertype: Agrofont, 9 pt

Artikel 2. Gebruiksvergoeding

1. Deze ingebruikgeving geschiedt tegen betaling door gebruiker van een eenmalige gebruiksvergoeding van ~~1-~~ 5.1 lid 2 sub b Woo , exclusief BTW-hoog tarief, gebaseerd op de aangewezen drie locaties ~~6~~ dagdelen en 65000 bezoekers.
2. Gebruiker is verplicht om Staatsbosbeheer binnen aangewezen dertig dagen na het evenement een duidelijk onderbouwd overzicht te verstrekken van het aantal bezoekers en/of van de verkochte tickets.

heeft opmaak toegepast: Tekstkleur: Rood

Met opmaak: Inspringing: Links: 0,63 cm, Regelaafstand: 1,5 regel, Geen opsommingstekens of nummering

heeft opmaak toegepast: Tekstkleur: Rood

Met opmerkingen ~~5.1 lid 2 sub b Woo~~ : Wat wordt bedoeld met deze toevoeging? Moet SBB een termijn stellen waarbinnen dat overzicht wordt verstrekt? Want dat suggereert dat het overzicht pas hoeft te worden verstrekt na een verzoek daartoe van SBB.

Artikel 3. Betalingen

1. Alle betalingen dienen zoveel mogelijk plaats te vinden via gebruikmaking van de door Staatsbosbeheer verzonden/toe te zenden facturen.
2. Staatsbosbeheer is te allen tijde bevoegd de overeengekomen wijze waarop de uit de gebruiksovereenkomst voortvloeiende betalingen moeten worden verricht, door middel van een aan gebruiker gerichte mededeling te wijzigen.
3. Betalingen ter zake van de gebruiksovereenkomst strekken in de eerste plaats in mindering van de kosten, vervolgens in mindering van de verschenen rente, vervolgens in mindering van de borgsom en ten slotte in mindering van de gebruiksvergoeding en de lopende rente.
4. Wanneer de betaling van de gebruiksvergoeding niet vóór of op de vervaldag is geschied, verbeurt gebruiker zonder dat daartoe ingebrekestelling nodig is een boete, gelijk aan 10% over de gebruiksvergoeding, voor iedere maand of gedeelte hiervan dat hij in verzuim is, met een minimum van € 3000,- euro exclusief BTW-hoog tarief, onverminderd het recht van Staatsbosbeheer om nakoming of ontbinding van de gebruiksovereenkomst en aanvullende schadevergoeding te vorderen.
5. Indien deze overeenkomst op grond van het bepaalde in lid 6 van dit artikel door Staatsbosbeheer wordt ontbonden, is Staatsbosbeheer nimmer gehouden enige boete dan wel (schade)vergoeding aan gebruiker te

voldoen, bovendien heeft gebruiker geen recht op terugbetaling van de reeds op grond van deze overeenkomst betaalde vergoedingen.

6. Gebruiker is niet bevoegd om hetgeen hij op grond van de gebruiksovereenkomst verschuldigd is te verrekenen met andere vorderingen die hij op Staatsbosbeheer heeft.

Artikel 4. Aanvaarding

1. Gebruiker kent het in gebruik gegeven terrein volkomen en aanvaardt dit in de staat, waarin het zich ten tijde van het sluiten van deze overeenkomst bevindt, met alle daaraan verbonden lusten en lasten, heersende en lijdende erfdiensbaarheden.
2. Gebruiker dient ervoor te zorgen dat de voor het gebruik noodzakelijke publiekrechtelijke vergunningen en/of ontheffingen worden verkregen. Het gebruik van het terrein is gebruiker slechts toegestaan indien hij over alle benodigde publiekrechtelijke vergunningen en/of ontheffingen beschikt.

Artikel 5. Gebreken

Staatsbosbeheer is voor gebreken van het in gebruik gegeven terrein alleen aansprakelijk, wanneer Staatsbosbeheer deze niet heeft opgegeven, hoewel zij Staatsbosbeheer bekend waren en Staatsbosbeheer in redelijkheid behoorde weten dat deze gebreken relevant konden zijn voor het voorgenomen gebruik, en bovendien gebruiker deze gebreken niet zelf ter gelegenheid van de voorschouw en de terbeschikkingstelling van het in gebruik gegeven object had kunnen ontdekken.

Artikel 6. Vergunningen en ontheffingen

1. Gebruiker dient zich zelf op de hoogte te stellen van de geldende lokale- en andere regelgeving en dient deze stipt na te leven. Gebruiker dient zelf zorg te dragen voor het verkrijgen van alle voor het houden van het evenement benodigde vergunningen en/of ontheffingen. Het niet verkrijgen van de benodigde vergunningen en/of ontheffingen kan geen aanleiding vormen tot enige actie jegens Staatsbosbeheer. Indien in verband met wettelijke of van overheidswege gestelde eisen of voorschriften voorzieningen moeten worden getroffen in verband met het evenement, dient gebruiker daarvoor voor eigen rekening zorg te dragen.
2. Indien gebruiker wegens nalatigheid of verwijtbaar handelen geen vergunning/ontheffing van de gemeente verkrijgt, blijft gebruiker verplicht te voldoen aan zijn volledige (financiële) verplichtingen met dien verstande dat de te betalen gebruiksvergoeding wordt beperkt tot de bedragen die gebruiker is verschuldigd bij annulering op grond van artikel 15, eerst lid van deze overeenkomst, mits Staatsbosbeheer twee werkdagen van die weigering schriftelijk in kennis is gesteld.

Artikel 7. Gebruiksbepalingen

1. Gebruiker is verplicht om goed voor het behoud en onderhoud van het in gebruik gegeven terrein te zorgen.
2. Gebruiker is niet bevoegd de aard, bestemming, inrichting of gedaante van het in gebruik gegeven terrein geheel of gedeeltelijk te veranderen, tenzij Staatsbosbeheer daar schriftelijke toestemming voor heeft gegeven.
3. Gebruiker is niet bevoegd het in gebruik gegeven terrein hetzij om niet hetzij tegen een vergoeding aan een derde in gebruik of genot af te staan, in het bijzonder ten behoeve van andere evenementen. In afwijking van het voorgaande is het gebruiker wel toegestaan om derden op het terrein hetzij om niet hetzij tegen een vergoeding een standplaats in gebruik te geven ten behoeve van met het evenement annexe commerciële activiteiten zoals catering, merchandise, et cetera.
4. Het is gebruiker toegestaan om gedurende het evenement etenswaren, frisdranken, zwak alcoholische dranken en merchandising te verkopen mits hij alle daarvoor benodigde vergunningen en/of ontheffingen bezit. Het verkopen van sterk alcoholische dranken is in geen geval toegestaan.

Met opmaak: Koptekst, Inspringing: Links: -0,2 cm

Met opmaak: Koptekst, Rechts, Rechts: -0,2 cm

Tabel met opmaak

Met opmaak: Koptekst, Centrum

Met opmaak: Koptekst

5. Gebruiker dient het terrein te markeren in verband met te verrichten voorbereidingswerkzaamheden, behoudens eventuele afwijkende afspraken hierover met Staatsbosbeheer.
6. Het is gebruiker niet toegestaan cateringfaciliteiten te (laten) verzorgen in gebieden van Staatsbosbeheer gelegen buiten het terrein.
7. Het is bezoekers van het evenement niet toegestaan op het terrein, dan wel in de directe omgeving daarvan, te roken, open vuur aan te (doen) leggen of vuurwerk voorhanden te hebben of af te steken. Gebruiker ziet erop toe dat op het terrein niet wordt gebarbecued. Er is een rook-en stookverbod van kracht, tenzij hiervoor schriftelijk toestemming is gegeven door Staatsbosbeheer.
8. Open vuur is niet enkel toegestaan. Direct rondom het Duinmeertje in een gesloten vuurton of -schaal. Het is cateraars toegestaan een barbecue te gebruiken op gas. Dit alles enkel in overleg met Staatsbosbeheer en rekening houdend met de geldende veiligheidscodes voor natuurbranden.

Artikel 8. Voorbereiding inrichting

1. Gebruiker zal de inrichting van het terrein uitvoeren in overleg met Staatsbosbeheer.
2. Bevoegde medewerkers die optreden namens of in opdracht van Staatsbosbeheer in het kader van het toezicht op het terreingebruik bij het evenement, hebben te allen tijde toegang tot het terrein. Gebruiker is verplicht aanwijzingen en instructies van deze personen op te volgen. Bij strikte visitatie zorgt gebruiker voor voldoende polsbandjes/entreebewijzen voor Staatsbosbeheer medewerkers welke in het kader van hun functie toegang tot het terrein dienen te hebben.
3. Gebruiker zal uiterlijk vier weken voor de ingangsdatum van deze overeenkomst als bedoeld in artikel 1 lid 2 van deze overeenkomst het draaiboek en, voor zover een dergelijk plan vereist is, het door de gemeente goedgekeurde verkeers- en vervoersplan en calamiteitenplan aan Staatsbosbeheer te doen toekomen. Uit deze plannen blijkt in ieder geval:
 - a. Welke verantwoordelijke personen, instanties en bedrijven in opdracht van gebruiker of overheden gedurende de gebruikperiode in of rondom het ter beschikking gestelde terrein werkzaamheden uitvoeren;
 - b. De planning van opbouw- en afbouwactiviteiten gedurende de gebruikperiode;
 - c. De plaatsen en tijdstippen van aanwezigheid van hekken op en rondom het in gebruik gegeven terrein;
 - d. Het gebruik van brugconstructies, rijplaten en andere terrein(beschermd) voorzieningen;
 - e. De wijze waarop afval wordt voorkomen, verzameld en afgevoerd;
 - f. Het gebruik en het eventueel (legaal) afsluiten van (openbare) wegen, fiets- en wandelpaden in en rondom het terrein;
 - g. De parkeerbehoefte en -capaciteit en de wijze waarop de verschillende verkeersstromen worden begeleid.
4. Staatsbosbeheer zal het evenementendraaiboek en -plan, behorende bij de vergunningaanvraag bij gemeente Terschelling beoordelen en indien nodig aanvullende informatie verlangen. Slechts na overleg en met schriftelijke toestemming van Staatsbosbeheer, via mail of whatsapp, van Staatsbosbeheer kan gedurende de opbouwfase van het voorgenomen terreingebruik of de inrichting worden afgeweken. Daarnaast kan het voorkomen dat er wijzigingen nodig zijn als gevolg van de Quick Scan. Dit laat onverlet de verplichtingen die voortvloeien uit verleende publiekrechtelijke vergunningen, ontheffingen et cetera.
5. Gebruiker zal zich tijdig vóór de ingangsdatum van de overeenkomst volledig op de hoogte stellen van kabels en leidingen in het terrein. Voor zover Staatsbosbeheer ter zake over gegevens beschikt, zijn deze bij Staatsbosbeheer in te zien.

Artikel 9. Aanbrengen voorzieningen

1. Gebruiker kan voor eigen rekening en risico (aanvullende) nutsvoorzieningen laten aansluiten ten behoeve van de evenementen. Gebruiker dient zich tijdig te vergewissen van de capaciteit van de bedoelde nutsvoorzieningen waarbij nadrukkelijk wordt aangetekend dat Staatsbosbeheer hier niet in kan voorzien.

Met opmaak: Koptekst, Inspringing: Links: -0,2 cm

Met opmaak: Koptekst, Centrum

Met opmaak: Koptekst, Rechts, Rechts: -0,2 cm

Tabel met opmaak

Met opmaak: Koptekst

Met opmerkingen 5.1 lid 2 sub e Woo Art. 5.2 Woo

Met opmerkingen 5.1 lid 2 sub e Woo : iets specifieker?

Met opmerkingen 5.1 lid 2 sub e Woo : (zodat de ondergrond en omgeving niet beschadigen) en in aanwezigheid van blusmiddelen

2. Gebruiker dient voldoende prullenbakken/asbakken en vuilcontainers op het terrein te(laten) plaatsen. Het is gebruiker niet toegestaan glas of versplinterend plastic te (laten) gebruiken. De gebruiker dient dagelijks een zwerfvuilronde te maken langs paden, bermen en waterpartijen van de aan- en afvoer/toegangswegen zoals weergegeven in het productieplan en de productieplattegrond voor het evenement. En direct nadat de afbouw is gerealiseerd, wordt alle (zwerf)vuil verwijderd van het gehuurde alsook de omgeving langs paden, bermen en waterpartijen van de aan- en afvoer/toegangswegen (zoals weergegeven in het [productieplan, kaart/plattegrond, draaiboek, verkeersplan] productieplan en de productieplattegrond voor het evenement.
3. De te plaatsen voorwerpen - zoals hekken, podia, rijplaten en houten vloerdelen - dienen solide geplaatst te worden en zodanig beveiligd te zijn dat er geen gevaar bestaat voor bezoekers en recreanten.
4. Gebruiker dient zorg te dragen voor een voor publiek duidelijk herkenbare toegangsweg. Bewegwijzering wordt bij voorkeur aangebracht op palen of stellingen in plaats van aan bomen. Indien bebording of ophanging van materialen aan bomen noodzakelijk is, dan dient gebruik te worden gemaakt van verwijderbare, zachte materialen (tie-rib, katoenen band, canvas, touw). Borden et cetera mogen niet met metalen objecten (ijzerdraad, spijkers et cetera) aan bomen worden bevestigd. Het is niet toegestaan om in bomen iets vast te schroeven of spijkeren.

Artikel 10. Omgevingsbepalingen

1. Gebruiker is verplicht om alle vrijkomende afvalstoffen op eigen kosten tijdig, dat wil zeggen binnen de periode waarop de overeenkomst betrekking heeft, uit van het terrein af te voeren.
2. Gebruiker is verplicht om toe te zien op het voorkomen van schade en verstoring aan de het omliggende natuurterreinen.
- 3.2.
- 4.3. Gebruiker dient zorg te dragen voor voldoende sanitaire voorzieningen, mede om te voorkomen dat het omliggende natuurgebied e.d. als zodanig worden gebruikt door bezoekers. Het is gebruiker verboden afvalwater, inclusief het afvalwater uit toiletten, te lozen op het terrein of de aanwezige kolken en het daarbij behorende oppervlaktewater.
- 5.4. Gebruiker is verplicht hinder voor omwonenden te beperken en waar mogelijk te voorkomen, althans te beperken. Bij het produceren van muziek of enig ander geluid, verplicht gebruiker zich de plaatselijke verordening en de wettelijke normen dienaangaande te respecteren. Gebruiker heeft de inspanningsverplichting om overlast zoveel mogelijk te beperken voor, tijdens én na de evenementen en omwonenden tijdig in te lichten over het produceren van muziek of enig ander geluid. Tijdens de voorbereidingsfase of tijdens de opruimfase is het, behoudens het testen van muziekapparatuur, niet toegestaan geluidsoverlast te veroorzaken.
- 6.5. Voorafgaand aan de ingebruikneming worden het terrein en de directe omgeving op de dan aanwezige gevoelige plekken inzake flora en fauna geïnventariseerd door Staatsbosbeheer. Aanwijzingen van de boswachter voor eventuele maatregelen en aanpassingen dienen te worden opgevolgd. Gebruiker dient de maatregelen ter bescherming van flora en fauna na te leven en (aanvullende) aanwijzingen ter bescherming van flora en fauna van Staatsbosbeheer op te volgen.
- 7.6. Gebruiker dient op eigen kosten een natuurtoets te laten uitvoeren door een onafhankelijk ecologisch adviesbureau, de daaruit volgende maatregelen ter bescherming van flora en fauna op te volgen en voor eigen rekening en risico een eventuele ontheffing op de Wet natuurbescherming aan te vragen indien het bureau daartoe adviseert.
- 8.7. Voor zover gebruiker verlichting aanbrengt op het terrein en/of langs de aan- en afvoerroutes dient dit zoveel mogelijk neerwaarts gerichte verlichting te zijn. Tussen zonsopgang op de dag(en) van/in de nacht(en) na het evenement én tussen zonsondergang en zonsopgang op de op- en afbouwdagen dienen het terrein en de aan- en afvoerroutes zo min mogelijk extra te zijn verlicht. Tenzij door gemeente Terschelling anders wordt besloten in verband met openbare orde en veiligheid.

Met opmaak: Koptekst, Inspringing: Links: -0,2 cm

Met opmaak: Koptekst, Rechts, Rechts: -0,2 cm

Tabel met opmaak

Met opmaak: Koptekst, Centrum

Met opmaak: Koptekst

Met opmerkingen ST lid 2 sub e Woo Art. 5.2 Woo

3. Waar nodig en ter bescherming van het gras op het terrein, de bodem of beplantingen, worden door gebruiker terreinbeschermende maatregelen getroffen zoals het aanbrengen van linten, houten vlonders of rijplaten.
4. Het opbrengen van gebiedsvreemd materiaal zoals zand, stro, houtsnippers etc. is niet toegestaan.
5. Gebruiker verplicht zich ervoor zorg te dragen dat manitous/hefvoertuigen zijn voorzien van grasbanden en dat overige (zware) voertuigen enkel gebruik maken van de aanwezige paden en/of aan te brengen rijplatenbanen en niet van het grasterrein. Parkeren van voertuigen op het grasterrein is eveneens niet toegestaan.
6. Onverminderd de navolgende bepaling, dient gebruiker de nodige maatregelen te nemen om bodemverontreiniging, bijvoorbeeld door lekken van brandstof, te voorkomen. Te gebruiken aggregaten dienen te zijn voorzien van milieutank met geïntegreerde lekbak. Ook andere op het terrein opgestelde voertuigen dienen te zijn voorzien van een lekbak.
7. Van bodemverontreiniging in de zin van dit artikel is sprake indien zich op en/of in de bodem van het in gebruik gegeven object hogere concentraties van schadelijke stoffen bevinden dan op grond van natuurlijk voorkomen te verwachten is, gelet op de wettelijke normen die gelden in relatie tot de bestemming of het (voorgenomen) gebruik van het in gebruik gegeven object, de stand van de wetenschap, dan wel daarvoor in de plaats tredende of aanvullende algemeen gangbare kwaliteitseisen. Staatsbosbeheer is niet bekend met feiten of omstandigheden die erop (kunnen) wijzen dat het in gebruik gegeven object enige verontreiniging bevat. Partijen hebben geen reden om aan te nemen dat de bodem van het in gebruik gegeven object verontreinigd is, zodat is afgezien van het verrichten van bodemonderzoek.

Met opmaak: Koptekst, Inspringing: Links: -0,2 cm

Met opmaak: Koptekst, Centrum

Met opmaak: Koptekst, Rechts, Rechts: -0,2 cm

Tabel met opmaak

Met opmaak: Koptekst

Met opmerkingen [WBvd6]: Is de lekbak op zichzelf te zien als "de nodige maatregelen"? Zo ja, noem dan concreet de lekbak op deze plaats. Zo nee, noem dan ook de overige maatregelen. Deze bepaling is nu nog een beetje onduidelijk.

Artikel 11. Openbare orde en veiligheid

1. Gebruiker is gehouden zich ervoor in te spannen dat de orde op het terrein wordt gehandhaafd. Daartoe is gebruiker onder meer verplicht aanwijzingen van bevoegde boswachters casu quo toezichhouders, beheerders, politie en brandweer direct op te volgen. Om aan zijn verplichtingen uit deze overeenkomst te voldoen, zal gebruiker voldoende (hulp)personen inschakelen.
2. Het is gebruiker niet toegestaan andere dan tot zijn organisatie behorende voertuigen toe te laten tot het terrein, met uitzondering van leveranciers. Gebruiker verplicht zich ervoor zorg te dragen dat de op het terrein toegestane voertuigen stapvoets te rijden.
3. Gebruiker is, behoudens nadere afspraken waaruit iets anders voortvloeit, verplicht de wegen naar het terrein en naar de overige delen van het gebied vrij te houden van geparkeerde voertuigen, waaronder begrepen fietsen.
4. Gebruiker dient, voor zover van toepassing, er zorg voor te dragen encasu quo zich er van te vergewissen dat er op of in de onmiddellijke nabijheid van het Duinmeertje van Hee voldoende parkeergelegenheid aanwezig is voor de bezoekers. Gebruiker is verplicht ervoor te zorgen dat voertuigen/fietsen worden geparkeerd op de daarvoor bestemde terreinen.
5. Het is gebruiker niet toegestaan bezoekers van het evenement te laten overnachten op het terrein. Het is gebruiker bovendien niet toegestaan medewerkers van zijn organisatie te laten overnachten op het terrein zonder schriftelijke toestemming van Staatsbosbeheer. Staatsbosbeheer kan aan het geven van toestemming voorwaarden verbinden.
6. Gebruiker dient buiten het gehuurde, maar binnen het eigendom van Staatsbosbeheer, toe te zien op de veiligheid van de bezoekers en het juiste gebruik van de paden (zie kaart).

Met opmerkingen [11.1.2 sub a) vgl] : Wat wordt beoogd met deze bepaling? Wat verwachten we precies van de gebruiker op dit punt? Wellicht voor de duidelijkheid de facultatieve aanvulling uit het model opnemen.

Artikel 12. Aanvullende afspraken inzake gebruik en inrichting

In aanvulling op de voorgaande bepalingen komen partijen nog het volgende overeen:

1. Gebruiker volgt aanwijzingen inzake brandveiligheid direct op (faseringsmethode natuurbrandrisico). Dit kan tot gevolg hebben dat roken en open vuur in zijn geheel niet zijn toegestaan op het festivalterrein en in de natuurgebieden van Terschelling wanneer er sprake is van extreme droogte. Gebruiker ziet in dat geval toe op naleving van dit verbod.

Met opmerkingen [11.1.2 sub a) vgl] : Deze bepaling nog even in overeenstemming brengen met artikel 7. Die aanwijzingen zijn gegeven.

2. Gebruiker ontziet de noordoeverzuidoever een deel van de zuidwest-oever van het Duinmeertje parallel aan de Duinweg van festivalactiviteiten zodat overige recreanten gebruik kunnen maken van het zwemwater (zie kaart).
3. Gebruiker spant zich in om andere gebruikers op de hoogte stellen van het evenement en biedt alternatieven aan voor routes en andere recreatiemogelijkheden, in overleg met Staatsbosbeheer. Gebruiker zorgt daartoe voor goede bewegwijzering en informatievoorziening aan burens en omwonenden.
4. Gebruiker spant zich in om draagvlak te creëren en houden voor het festival bij omwonenden en aangrenzende verblijfslocaties.

Met opmaak: Koptekst, Inspringing: Links: -0,2 cm

Met opmaak: Koptekst, Rechts, Rechts: -0,2 cm

Tabel met opmaak

Met opmaak: Koptekst, Centrum

Met opmaak: Koptekst

Met opmerkingen 5:1 lid 2 sub e Wob Welke, verwijzen naar bijlage en duidelijk welk deel

Met opmerkingen 5:1 lid 2 sub e Wob : Eens!

Artikel 13. Aanwijzingen

1. Staatsbosbeheer is te allen tijde bevoegd nakoming te vorderen van de ingevolge deze overeenkomst op gebruiker rustende verplichtingen. In dat kader is Staatsbosbeheer bevoegd gebruiker te allen tijde aanwijzingen te geven met betrekking tot de naleving van de op gebruiker rustende verplichtingen welke naar het oordeel van Staatsbosbeheer geboden zijn. Gebruiker is gehouden deze aanwijzingen dadelijk op te volgen.
2. Bij niet-nakoming van de op gebruiker rustende verplichtingen is gebruiker verplicht op eerste aanzegging van Staatsbosbeheer hetgeen in strijd met die verplichting is verricht, te niet te doen danwel de daardoor veroorzaakte schade te herstellen.
3. Staatsbosbeheer is gerechtigd hetgeen in strijd met een verplichting ingevolge deze overeenkomst is verricht, te niet te doen en om datgene te bewerken-bewerkstelligen waartoe nakoming van die verplichting zou hebben geleid. De kosten die hierdoor door Staatsbosbeheer worden gemaakt, komen ten laste van gebruiker. Een en ander geldt onverminderd het recht van Staatsbosbeheer om vervangende en/of aanvullende schadevergoeding en/of ontbinding te vorderen.

Artikel 14. Schade, aansprakelijkheid en verzekering

1. Gebruiker is verplicht alle maatregelen te nemen ter voorkoming en beperking van schade in het terrein en/of eigendommen van Staatsbosbeheer. Voor zover toch schade ontstaat of dreigt te ontstaan, is gebruiker verplicht daarvan dadelijk melding te maken.
2. Alle werken of eigendommen van Staatsbosbeheer, welke ten gevolge van de uitoefening van het gebruiksrecht van gebruiker mochten worden beschadigd, moeten op kosten van gebruiker door en ten genoegen van Staatsbosbeheer worden hersteld.
3. Gebruiker dient zich afdoende tegen wettelijke aansprakelijkheid te verzekeren en is op verzoek van Staatsbosbeheer verplicht een kopie van de polis te verschaffen.
4. Gebruiker is met zijn gehele vermogen aansprakelijk voor de betaling van de gebruiksvergoeding en voor de voldoening van alle andere uit deze gebruiksovereenkomst jegens Staatsbosbeheer voortvloeiende (betalings)verplichtingen.
5. Gebruiker is tegenover Staatsbosbeheer aansprakelijk voor elke aantasting van het in gebruik gegeven terrein door of vanwege gebruiker ontstaan, waaronder begrepen de aantasting van natuurlijke waarden door bijvoorbeeld door verontreiniging van de bodem en het oppervlakte- en grondwater, tenzij hij aannemelijk maakt dat bedoelde aantasting niet aan hem, dan wel degene(n) die zich met zijn toestemming en/of door zijn toedoen en/of nalaten op het in gebruik gegeven object hebben bevonden, in redelijkheid kan worden toegerekend.
6. Gebruiker doet afstand van alle aanspraken, welke hij tegenover Staatsbosbeheer zou kunnen doen gelden wegens schade bij de uitoefening van het gebruiksrecht door welke oorzaak ook ontstaan, tenzij deze schade is ontstaan door grove schuld aan de zijde van Staatsbosbeheer.

7. Gebruiker vrijwaart Staatsbosbeheer tegen alle aanspraken van derden op vergoeding wegens schade, hoe ook genaamd, bodemverontreiniging daaronder begrepen, voor zover die schade door of vanwege gebruiker is ontstaan en/of verband houdt met het evenement.
8. Staatsbosbeheer is niet aansprakelijk voor bedrijfsschade van gebruiker of voor schade aan eigendom van gebruiker en/of derden, behoudens in geval van opzet of grove schuld aan de zijde van Staatsbosbeheer.

Artikel 15. Tussentijdse beëindiging van de overeenkomst; annulering

1. Gebruiker is gerechtigd het evenement tot drie maanden voor de ingangsdatum van deze overeenkomst als bedoeld in artikel 1 lid 2 van deze overeenkomst te annuleren, met dien verstande dat gebruiker dan aan Staatsbosbeheer een niet voor matiging of compensatie vatbare vergoeding verschuldigd is van 50% van de totale eenmalige gebruiksvergoeding als bedoeld in artikel 2 lid 1 van deze overeenkomst, plus vergoeding van de kosten die derden bij Staatsbosbeheer in rekening mogen brengen als gevolg van de annulering.
2. Indien het evenement niet door kan gaan door overheidsingrijpen, waarbij er geen sprake is van nalatigheid of verwijtbaar handelen van gebruiker, door extreme weersomstandigheden of door andere onvoorziene omstandigheden die redelijkerwijs niet voor risico van gebruiker kunnen komen, dan is gebruiker een vergoeding verschuldigd aan Staatsbosbeheer ter hoogte van 50% van de gebruiksvergoeding als bedoeld in artikel 2 lid 1 van deze overeenkomst. Gebruiker dient hiertoe een (evenementen)verzekering af te sluiten die hiervoor voldoende dekking biedt.
3. Staatsbosbeheer kan deze overeenkomst na schriftelijke ingebrekestelling (via e-mail of per post) binnen 48 uur beëindigen of doen beëindigen, indien Staatsbosbeheer van mening is dat gebruiker ernstig tekort-schiet in zijn contractuele en/of wettelijke verplichtingen. Gebruiker blijft in dat geval gehouden aan al zijn (betalings)verplichtingen te voldoen.
4. Behoudens het bepaalde in de vorige leden kan gebruiker deze overeenkomst niet tussentijds beëindigen.

Artikel 16. Schouw en oplevering bij het einde van het gebruik

1. Bij het einde van het gebruik dient gebruiker het in gebruik gegeven terrein ten genoegen van Staatsbosbeheer op te leveren en, voor zover Staatsbosbeheer dit verlangt, in de toestand waarin het zich bevond bij aanvang van het gebruik.
2. Uiterlijk op de dag vóór de ingebruikneming van de terreinen zullen gebruiker en Staatsbosbeheer in een gezamenlijke schouw van het terrein de toestand vaststellen waarin de terreinen en voorzieningen in gebruik worden gegeven. Dit wordt vervat in een verslag dat vervolgens door partijen wordt ondertekend. Eventuele afwijkingen die tussen het moment van de schouw en de ingebruikname worden geconstateerd maken, mits tijdig gemeld, deel uit van de beoordeling na afloop van het evenement.
3. Na afloop van het evenement, doch uiterlijk binnen drie dagen na afloop van de gebruiksperiode, vindt opnieuw een gezamenlijke schouw plaats, waarbij eventueel opgetreden schade tijdens de gebruiksperiode wordt vastgelegd in een verslag. Dit betreft ook de aantasting van natuurlijke waarden door bijvoorbeeld door verontreiniging van de bodem en het oppervlakte- en grondwater, tenzij gebruiker aannemelijk maakt dat bedoelde aantasting niet aan hem, dan wel degene(n) die zich met toestemming van Staatsbosbeheer en/of door zijn toedoen en/of nalaten op het gebruik gegeven object hebben bevonden, in redelijkheid kan worden toegerekend. Bij deze schouw dient van beide partijen een beslissingsbevoegde persoon aanwezig te zijn. Het verslag geeft maatregelen aan die nodig zijn voor herstel van het terrein in oorspronkelijke staat.
4. Wanneer schades zijn waargenomen, draagt Staatsbosbeheer zorg voor of geeft opdracht aan een derde voor het terreinherstel, waarbij de kosten zullen worden gedragen door gebruiker.
5. Gebruiker verplicht zich het terrein tijdig en op de voorgeschreven wijze op te leveren. Met uitzondering van overmacht, verbeurt gebruiker zonder ingebrekestelling of rechterlijke tussenkomst een niet voor matiging vatbare boete van € 3.750,- voor elke dag of een gedeelte daarvan dat gebruiker in gebreke blijft het terrein op te leveren, zulks onverlet aanspraken van Staatsbosbeheer op vergoeding van schade.

Met opmaak: Koptekst, Inspringing: Links: -0,2 cm

Met opmaak: Koptekst, Rechts, Rechts: -0,2 cm

Tabel met opmaak

Met opmaak: Koptekst, Centrum

Met opmaak: Koptekst

6. Alle zaken die gebruiker of door hem inschakelde derden, na beëindiging van de gebruiksperiode op het terrein achterlaten, worden geacht aan Staatsbosbeheer te zijn afgestaan zonder dat daartoe enige vergoeding verschuldigd wordt. Ten aanzien van zaken met een geschatte waarde van meer dan € 500,- wordt de rechthebbende of vermoedelijke rechthebbende gedurende twee werkdagen na de datum van oplevering van het terrein in de gelegenheid gesteld de betreffende zaak alsnog van het terrein te verwijderen. Voor zover bekend, wordt de vermoedelijke rechthebbende uiterlijk op de dag na oplevering van het terrein aangemaand de betreffende zaak per omgaande te verwijderen. Staatsbosbeheer is gerechtigd bij gebruiker alle kosten in rekening te brengen die Staatsbosbeheer moet maken ten behoeve van de verwijdering van achtergebleven zaken.

Met opmaak: Koptekst, Inspiring: Links: -0,2 cm

Met opmaak: Koptekst, Rechts, Rechts: -0,2 cm

Tabel met opmaak

Met opmaak: Koptekst, Centrum

Met opmaak: Koptekst

Artikel 17. Communicatie

Nader in/aan te vullen

1. Gebruiker is verplicht de naam 'Terschelling' te (laten) communiceren bij de evenementendatum en alle communicatie-uitingen over het evenement.
2. Na afloop van het evenement vindt een evaluatie plaats.
 1. Gebruiker communiceert de relevante afspraken over het terreingebruik aan relevante leveranciers en bezoekersdeelnemers van het evenement.
 2. Gebruiker communiceert naar zijn bezoekers dat het niet is toegestaan om spontane after party's te organiseren in de natuur van Terschelling.
 3. Gebruiker doet een appèl op zijn bezoekers dat ze zich bevinden nabij een bijzonder en kwetsbaar natuurgebied en wijst hen op de daarbij horende gedragsregels.
 4. Het logo van Staatsbosbeheer zal worden opgenomen op de website, het programma en andere middelen waarmee het evenement wordt gepromoot. Gebruiker doet daartoe tijdig een voorstel aan Staatsbosbeheer. Staatsbosbeheer zorgt ervoor dat gebruiker beschikt over het meest actuele logo.
 5. In alle persberichten die in verband met het evenement worden verstuurd, waaronder die waarin het programma van het evenement bekend wordt gemaakt, zal Staatsbosbeheer worden vermeld dat Staatsbosbeheer 'partner in natuur' is worden vermeld.
 6. Gebruikers zal in één van haar communicatie-uitingen redactionele, inhoudelijke aandacht besteden aan de natuur van Terschelling en/of Staatsbosbeheer. Gebruiker doet daartoe tijdig een voorstel aan Staatsbosbeheer.
 7. Nadere afspraken over arrangementen etc.. Mogelijke afspraken over samenwerkingsarrangementen (bijv. overnachtingen op Staatsbosbeheer Staatsbosbeheer natuurkampeerterrein) worden nader onderzocht.
 8. Staatsbosbeheer kan in zijn eigen communicatie-uitingen gebruik maken van de samenwerkingsamenwerking als 'partner in natuur'. Het logo en de naam [naam evenement]'Eilân' zijn intellectueel eigendom van gebruiker. Voor het gebruik van het logo van de naam van [naam evenement]'Eilân' dient vooraf toestemming te worden gevraagd aan gebruiker.
 9. Gebruiker biedt aan Staatsbosbeheer het recht om maximaal [aantal]5010 hospitality arrangementen in te kopen om zakelijke relaties of medewerkers te kunnen ontvangen.
 10. Staatsbosbeheer behoudt zich het recht voor om eigen (online) reclame-uitingen te plaatsen tijdens het evenement.
 11. Voor de inzet van Staatsbosbeheer medewerkers tijdens het festival ten behoeve van (natuur)activiteiten/randprogrammering en de kosten die daar aan verbonden zijn, betaalt gebruiker een nader te bepalen vergoeding. De inzet wordt tijdig bepaald in overleg tussen gebruiker en Staatsbosbeheer.

Met opmerkingen : het is mij nu niet helemaal duidelijk wat met deze bepaling wordt bedoeld. Om welke afspraken gaat het en om welke leveranciers gaat het?

heeft opmaak toegepast: Lettertype: 9 pt

Met opmaak: Standaard, Geen afstand toevoegen tussen alinea's met dezelfde stijl

Met opmerkingen Is erg veel. Waarvoor ga je ze gebruiken? Kan het ook anders?

heeft opmaak toegepast: Lettertype: 9 pt

Met opmaak: Regelaafstand: Exact 14 pt, Tabstops: 2 cm, Left

en vastgelegd in een offerte, die wordt ondertekend door beide partijen en uitgevoerd door Staatsbosbeheer.

~~12.7.~~ Staatsbosbeheer kan in zijn eigen communicatie-uitingen gebruik maken van de samenwerking. Het logo en de naam Bos Fair Eilân zijn intellectueel eigendom van gebruiker. Voor het gebruik van de logo van de Bos Fair Eilân dient vooraf toestemming te worden gevraagd aan gebruiker.

Artikel 18. Verlenging overeenkomst

~~Staatsbosbeheer heeft Partijen hebben de intentie om bij positieve evaluatie door beide partijen onder gelijke voorwaarden dit huurcontract te verlengen voor steeds de opvolgend editie tot en met 2023, het Eilân festival in 2020 opnieuw te laten plaatsvinden en nadere afspraken te maken over toekomstige edities.~~

Artikel 18. Evaluatie

~~Deze editie zal worden behandeld als een pilot. Na het festival vindt er een evaluatie plaats. De uitkomst van deze evaluatie is van invloed op een eventueel vervolg in de toekomst. Deze evaluatie zal worden getoetst aan de hand van de volgende punten:~~

- ~~• Positieve uitslag Echt Terschelling Enquête; na Eilân 2022 zal er een Echt Terschelling Enquête worden gehouden om te onderzoeken hoe overige gasten en bewoners het evenement en zijn bezoekers hebben ervaren.~~
- ~~• Nakomen van alle afspraken zoals opgesteld in de gebruiksovereenkomst.~~
- ~~• De uitloop naar het achterliggende natuurgebieden moet binnen de afgesproken kaders zijn gebleven.~~
- ~~• Nakomen van alle afspraken zoals omschreven in de diverse vergunningen.~~
- ~~• Er mogen geen excessen plaatsvinden qua handhaving en hulpverlening.~~
- ~~• Positieve praktische samenwerking.~~
- ~~• Het Duinmeertje moet zoveel mogelijk toegankelijk blijven voor overige recreanten, zowel tijdens de op- en afbouw als tijdens het festival.~~
- ~~• De organisatie moet naar zijn bezoekers duidelijk communiceren dat ze te gast zijn in het natuurgebied.~~
- ~~• In de terreinen van Staatsbosbeheer gelden alle dagelijkse maatschappelijke normen en waarden. Bedreiging, mishandeling, diefstal, discriminatie in woord en/of gebaar, ongewenst, hinderlijk en/of aanstootgevend gedrag en/of pogingen daartoe, worden niet getolereerd.~~

Artikel 19. ~~96~~ Toestemming

In alle gevallen waarin schriftelijk voorafgaande toestemming van Staatsbosbeheer is vereist, kunnen aan die toestemming voorwaarden worden verbonden.

Artikel ~~20~~19. Op- of aanzegging

De op- of aanzeggingen ingevolge deze overeenkomst dienen te geschieden bij aangetekende brief.

Artikel ~~21~~210. (Buiten)gerechtelijke kosten

Indien gebruiker of Staatsbosbeheer in enigerlei verplichting tekort schiet, waardoor schade ontstaat in de zin van artikel 6:96 lid 2 BW, dan moet de partij die tekort schiet deze schade vergoeden.

Artikel ~~22~~21. Toepasselijk recht en bevoegde rechter

1. Op deze overeenkomst is Nederlands recht van toepassing.
2. Indien naar aanleiding van deze overeenkomst, dan wel bij de uitvoering daarvan, geschillen ontstaan, zullen partijen meteen met elkaar in overleg treden om tot oplossing daarvan te komen. Indien een geschil niet in de der minne kan worden opgelost, zal het geschil worden voorgelegd aan bevoegde Nederlandse rechter.

Met opmaak: Koptekst, Inspringing: Links: -0,2 cm

Met opmaak: Koptekst, Rechts, Rechts: -0,2 cm

Tabel met opmaak

Met opmaak: Koptekst, Centrum

Met opmaak: Koptekst

Met opmerkingen : Deze bepaling staat er dubbel in.

Met opmaak: Lijstalinea, Inspringing: Links: 0 cm, Eerste regel: 0 cm, Genummerd + Niveau: 1 + Nummeringstijl: 1, 2, 3, ... + Beginnen bij: 1 + Uitlijning: Links + Uitgelijnd op: 0,63 cm + Inspringen op: 1,27 cm

Met opmaak: Inspringing: Links: 0 cm, Eerste regel: 0 cm

heeft opmaak toegepast: Lettertype: Niet Vet

heeft opmaak toegepast: Lettertype: Niet Vet

heeft opmaak toegepast: Lettertype: Niet Vet

Met opmaak: Inspringing: Links: 0 cm, Eerste regel: 0 cm

Met opmaak: Inspringing: Links: 0 cm, Eerste regel: 0 cm

3. Een geschil zoals bedoeld in dit artikel wordt geacht aanwezig te zijn indien een der partijen van opvatting is dat er een geschil aanwezig is.

Aldus overeengekomen en opgemaakt in tweevoud te:

(plaats)

(plaats)

(datum)

(datum)

(handtekening Staatsbosbeheer)

(handtekening gebruiker(s))

Bijlagen:

- Kadastrale kaart Duinmeertje e.o.
- Overzicht contactgegevens

Met opmaak: Koptekst, Inspringing: Links: -0,2 cm

Met opmaak: Koptekst, Rechts, Rechts: -0,2 cm

Tabel met opmaak

Met opmaak: Koptekst, Centrum

Met opmaak: Koptekst

Bijlage 1 – Kadastrale kaart Duinmeertje e.o.

Met opmaak: Koptekst, Inspringing: Links: -0,2 cm

Met opmaak: Koptekst, Rechts, Rechts: -0,2 cm

Tabel met opmaak

Met opmaak: Koptekst, Centrum

Met opmaak: Koptekst

Bijlage 2 - Contactgegevens gebruiker

Bedrijfsnaam	
Gevestigd te / adres	
KvK inschrijving nummer	
BTW nummer	
Bankrekeningnummer	
Rechtsgeldig vertegenwoordiger	
Mobiel telefoonnummer	
E-mailadres	
Contactpersoon tijdens evenement	
Mobiel telefoonnummer	
E-mailadres	

Met opmaak: Koptekst, Inspringing: Links: -0,2 cm

Met opmaak: Koptekst, Rechts, Rechts: -0,2 cm

Tabel met opmaak

Met opmaak: Koptekst, Centrum

Met opmaak: Koptekst

Enquête feesten en partijen in de natuur.

We zien een maatschappelijke trend dat mensen vaker feesten, trouwceremonies, picknicks of andere groepsactiviteiten op mooie plekken in de natuur willen organiseren.

Deze enquête gaat hierover. Het gaat uitdrukkelijk niet om feesten die horen bij een evenement of die voor iedereen (openbaar) toegankelijk zijn: we beperken ons tot particuliere georganiseerde activiteiten, zonder commerciële doelstelling.

Als maatschappelijke organisatie heeft Staatsbosbeheer als uitgangspunt dat we een breed palet aan mogelijkheden willen bieden voor wat betreft 'gebruik' van de natuur. Te denken valt aan het traditionele gebruik, zoals wandelen, fietsen enz. Ook sportevenementen horen daarbij, en excursies, al dan niet in samenwerking met andere partijen, zoals op Terschelling de zeehondentochten met de Strandbus en een boswachter. Ook nieuwe ontwikkelingen, zoals verzoeken voor feesten en partijen in de natuur, bekijken we serieus. Aandachtspunten zijn natuurlijk verstoring van de aanwezige natuurwaarden en de invloed op de beleving van natuur en landschap door andere recreanten.

1. Ben jij wel eens een 'georganiseerde activiteit' (feest, picknick, bbq, niet horend bij een grootschalig evenement) in de natuur tegengekomen?
Ja/nee
2. Zo ja: wat vond je er van?
 - het stoorde mij want: te veel herrie
 - het stoorde mij want: te veel drukte op die plek
 - het stoorde mij want: te veel auto's (van de organisatie)
 - het stoorde mij niet, ik had er geen last van
 - het stoorde mij niet, ik vond het juist mooi

Als wij een activiteit toestaan is de check op verstoring van de natuur gedaan en positief bevonden. Dit is ook wettelijk een verplichting. Met name de invloed op de overige recreanten is voor ons wel eens een dilemma. We staan over het algemeen het meeste toe in gebieden die toch al wat drukker zijn, zoals bij het duinmeertje van Hee, of bij het Seinpaalduin in West. Verder kan er wat ons betreft meer in de bossen, ook omdat het daar minder opvalt, zowel wat betreft zichtbaarheid als wat betreft geluid. De Noordsvaarder en de Boschplaat zijn kwetsbaarder wat betreft natuur, daarom zal daar minder, minder vaak en gereguleerd in tijd (denk aan de broedperiode) iets mogelijk zijn en enkel op een paar specifieke locaties.

3. Wat vind je er van als je een georganiseerde activiteit tegenkomt onder het Seinpaalduin (de groene strand-zijde)?
 - ik vindt het acceptabel, mits het niet te vaak is
 - ik vindt het acceptabel, ongeacht frequentie
 - ik vind het onacceptabel
4. Wat vind je ervan als je een georganiseerde activiteit tegenkomt bij het duinmeertje van Hee?
 - ik vindt het acceptabel, mits het niet te vaak is
 - ik vindt het acceptabel, ongeacht frequentie
 - ik vind het onacceptabel
5. Wat vind je er van als je een georganiseerde activiteit tegenkomt in het bos (bijvoorbeeld bij een Dobe, of een andere open plek)?
 - ik vindt het acceptabel, mits het niet te vaak is
 - ik vindt het acceptabel, ongeacht frequentie
 - ik vind het onacceptabel
6. Wat vind je er van als je een georganiseerde activiteit tegenkomt in de duinen?
 - ik vindt het acceptabel, mits het niet te vaak is
 - ik vindt het acceptabel, ongeacht frequentie
 - ik vind het onacceptabel
7. Wat vindt je er van als je een georganiseerde activiteit tegenkomt in een rustig gebied, zoals de Boschplaat?
 - ik vindt het acceptabel, mits het niet te vaak is
 - ik vindt het acceptabel, ongeacht frequentie

-ik vind het onacceptabel

In de eerdere enquête op Echtschelling .nl ([link naar resultaten](#)) over gemotoriseerd verkeer in de natuur gaf de meerderheid van de ondervraagden aan dat een gemotoriseerd voertuig tegenkomen niet zo'n probleem is, als de ontheffing duidelijk zichtbaar is, en als de gedragsregels worden nageleefd.

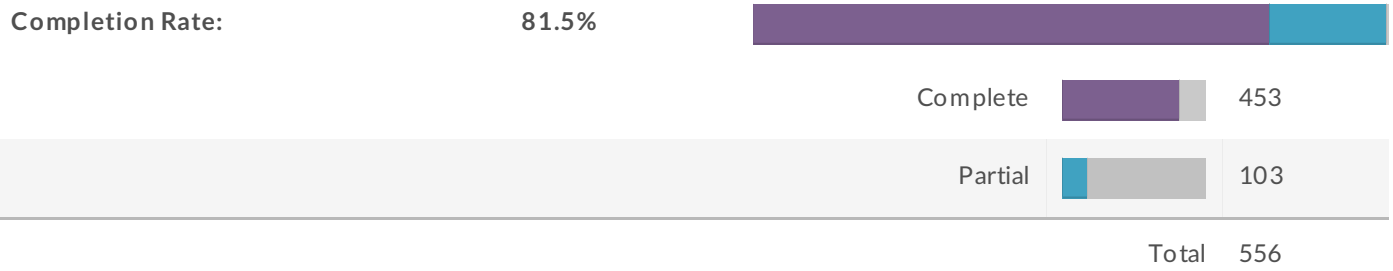
8. Vind je het oké als wij voor een aantal bredere zandpaden in de bossen een ontheffing voor gemotoriseerd vervoer afstaan voor een georganiseerde activiteit?
 - ja
 - nee
 - geen mening
9. Vind je het oké als wij voor een georganiseerde activiteit ontheffingen voor gemotoriseerd vervoer afstaan voor (ruiter) paden in de duinen?
 - ja
 - nee
 - geen mening
10. Vind je het oké als wij voor een georganiseerde activiteit ontheffingen voor gemotoriseerd vervoer afstaan voor de Longway? (De weg van West aan Zee naar West-Terschelling, door het bos)
 - ja
 - nee
 - geen mening
11. Vind je het oké als wij voor een georganiseerde activiteit ontheffingen voor gemotoriseerd vervoer afstaan voor het pad onderlangs de stuifdijk op de Boschplaat?
 - ja
 - nee
 - geen mening

Ons uitgangspunt is dat de invloed van een activiteit zich moet beperken tot een bepaald gebied. Versterkte muziek is daar lastig in te passen. We begrijpen dat het soms nodig is een bepaalde mate van muziek- of stem versterking te gebruiken. Daarbij vinden we dat het geluidsniveau zo moet zijn dat je op een aantal meter afstand nog een gesprek met elkaar moet kunnen voeren, zonder tot schreeuwen over te hoeven gaan.

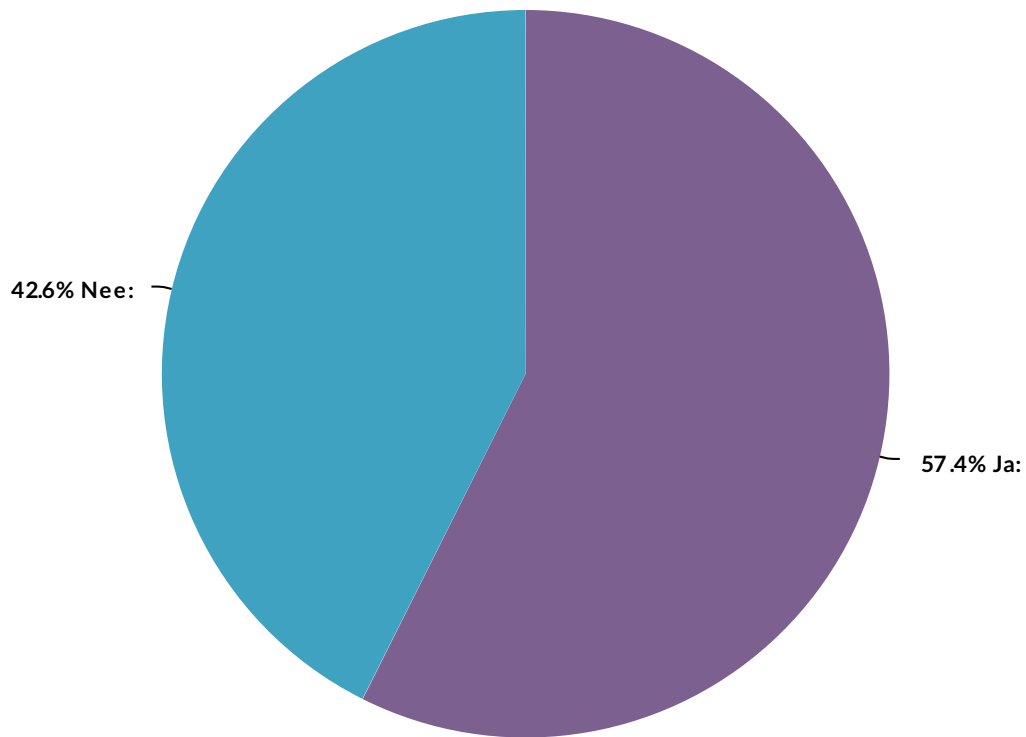
12. Ben je het met bovenstaand eens?
 - Ja, prima uitgangspunt
 - nee, het volumeniveau mag best harder
 - nee, versterkt geluid moeten jullie niet toestaan
 - anders, want.....

Report for Feesten en Partijen

1. Response Counts

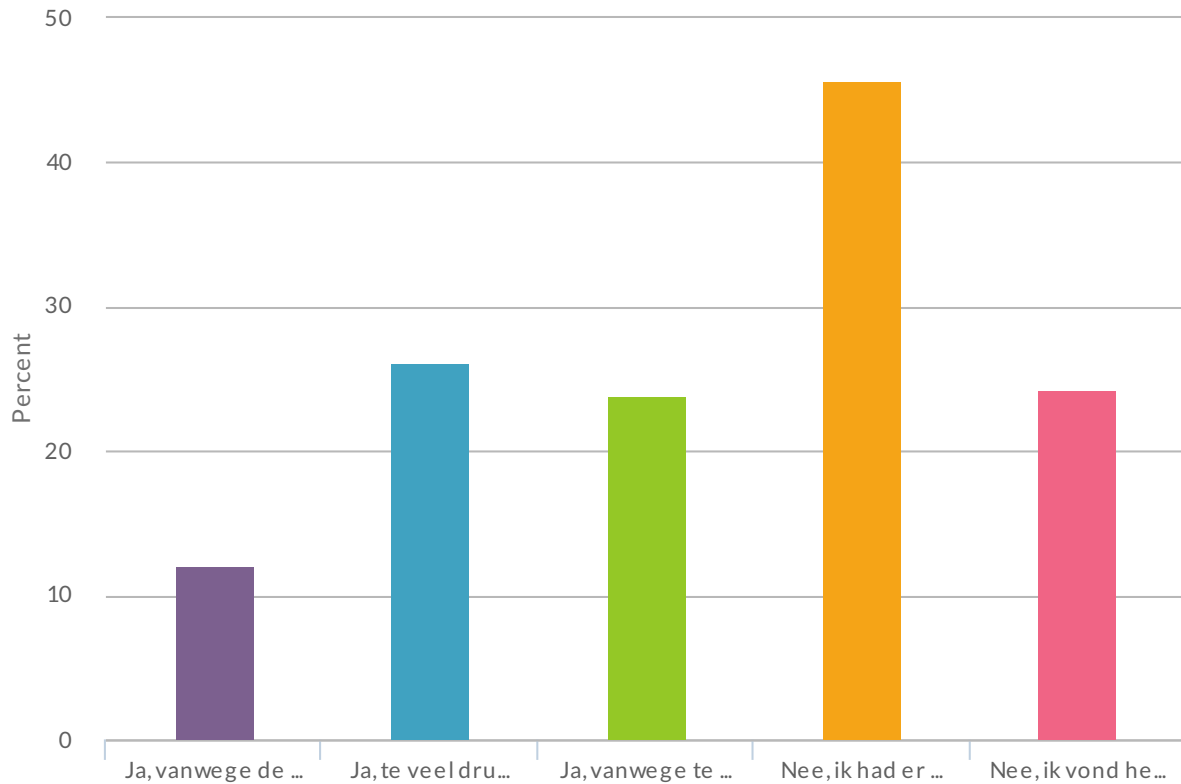


12. Ben jij wel eens een 'georganiseerde activiteit' (feest, picknick, bbq, niet horend bij een grootschalig evenement) in de natuur tegengekomen?



Value	Percent	Count
Ja	57.4%	286
Nee	42.6%	212
Total		498

13. Stoorde je je hieraan? (meerdere antwoorden mogelijk)



Value

Percent

Count

Ja, vanwege de herrie

12.1%



26

Ja, te veel drukte op die plek

26.2%



56

Ja, vanwege te veel auto's (ook van de organisatie)

23.8%



51

Nee, ik had er geen last van

45.8%



98

Nee, ik vond het juist leuk

24.3%



52

14. Geef in onderstaande tabel aan wat je er vindt van als je een georganiseerde activiteit tegenkomt op de genoemde locaties.

	Acceptabel	Acceptabel, als het zo nu en dan is	Onacceptabel
Onder het Seinpaalduin (Groene Strand-zijde)	120 25.6%	291 62.2%	57 12.2%
Duinmeertje van Hee	141 30.7%	277 60.3%	41 8.9%
Bij een dôbe of andere open plek in het bos	79 17.3%	232 50.9%	145 31.8%
In de duinen	47 10.4%	142 31.3%	265 58.4%
De Boschplaat (of ander rustig gebied)	25 5.4%	82 17.9%	352 76.7%

15. Geef in onderstaande tabel aan of je voor de genoemde locaties het wel of niet acceptabel vindt als we daar voor georganiseerde activiteiten een ontheffing geven voor gemotoriseerd verkeer.

	Ja	Nee	Geen mening
Brede zandpaden in de bossen	237 49.6%	226 47.3%	15 3.1%
(Ruiter)paden in de duinen	108 22.7%	351 73.7%	17 3.6%
De Longway	324 68.5%	124 26.2%	25 5.3%
Pad onderlangs de Stuifdijk (Boschplaat)	106 22.3%	350 73.5%	20 4.2%

16. Ben je het met bovenstaande eens?



Value	Percent	Count
Ja, prima uitgangspunt	55.7%	268
Nee, het volumeniveau mag best harder	3.1%	15
Nee, versterkt geluid moeten jullie niet toestaan	37.8%	182
Anders, namelijk:	3.3%	16
Total		481

Anders, namelijk:

Count

Anders, namelijk:	Count
10 meter lijkt mij nog steeds redelijk	1
Aardig uitgangspunt maar wel afstemmen op soort geluid. Akoestische muziek is bijvoorbeeld aangenamer dan hardrock.	1
Afhankelijk van het soort feest en de frequentie ervan	1
Beslist geen muziek	1
Ik had de vorige vragen al met nee beantwoord. Dus....Slechte vraag.	1
In het geheel geen muziek toestaan, behalve de trekszak tijdens een op é riid of de menselijke stem.	1
Is lastig om hiervoor een goed criteria te formuleren, belangrijk is geen verstoring voor de natuurwaarden en acceptabel voor de medegebruiker	1
Kan allemaal. Hangt af van lokatie en tijdstip.	1
Ligt ook aan de duur van de activiteit en wat het inhoud, soms is versterking overbodig, maar bij andere dingen wel weer nodig.	1
Zachter	1
geluid?? dat kan er bij niet in als je persee in de natuur een feestje wilt vieren. dus nee versterkt geluid niet toestaan	1
het is een groot verschil of de aard van de bijeenkomst de natuur nodig heeft. Een evenement dat alleen vanwege geluidsoverlast niet in het dorp kan hoort niet in de natuur.	1
iets versterkt mag, maar niet dat je op 200 meter bonkebonkebonkebonk hoort	1
met ouderwetse 'toeter'	1
op zich prima uitgangspunt, maar pas op in de avond draagt het geluid verder en als er drank op is gaan de gespreksdecibellen ook al omhoog!	1
prima uitgangspunt, maar hoe verder naar het oosten, hoe minder geluidsversterking passend is	1
Total	16

This report is filtered

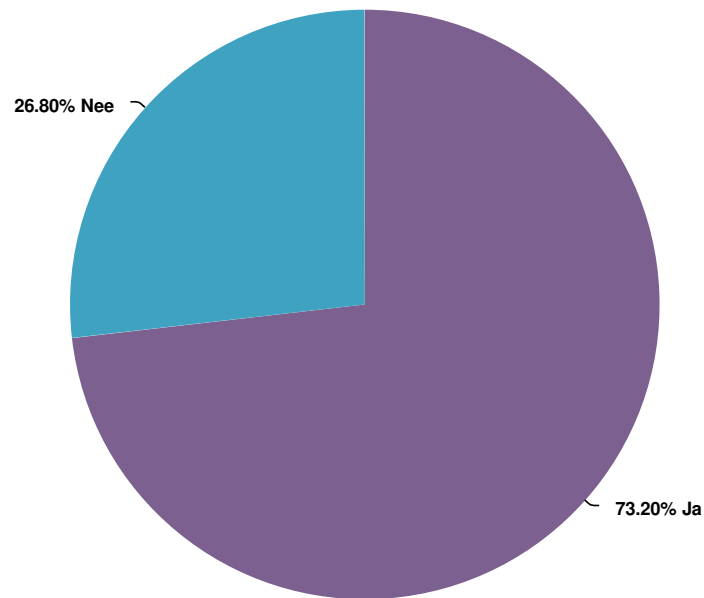
Only show: Question "WoontOpTerschelling" is exactly equal to "Ja"

Report for Feesten en Partijen

1. Response Counts

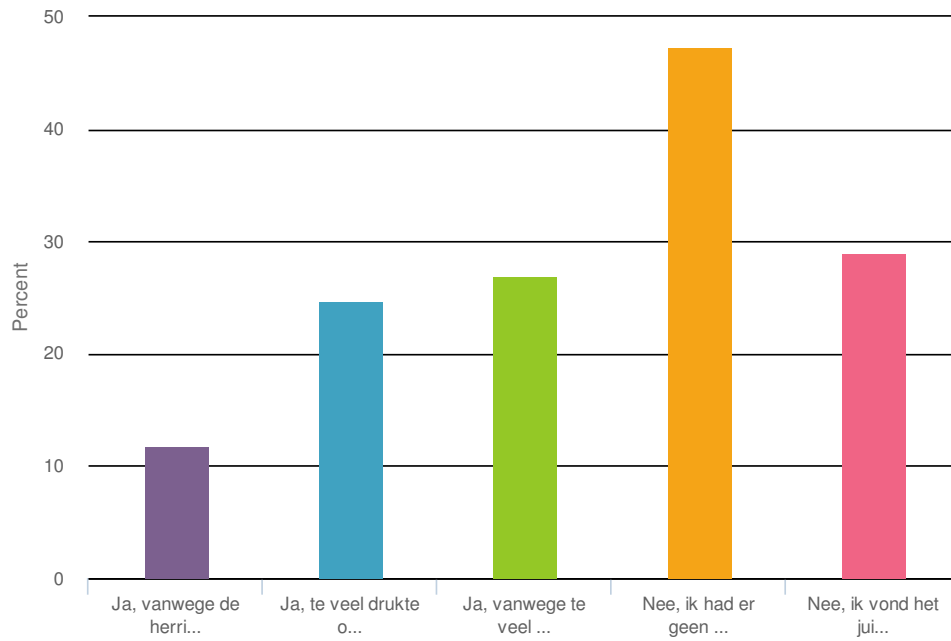


12. Ben jij wel eens een 'georganiseerde activiteit' (feest, picknick, bbq, niet horend bij een grootschalig evenement) in de natuur tegengekomen?



Value	Percent	Count
Ja	73.2%	123
Nee	26.8%	45
Total		168

13. Stoorde je je hieraan? (meerdere antwoorden mogelijk)



Value	Percent	Count
Ja, vanwege de herrie	11.8%	11
Ja, te veel drukte op die plek	24.7%	23
Ja, vanwege te veel auto's (ook van de organisatie)	26.9%	25
Nee, ik had er geen last van	47.3%	44
Nee, ik vond het juist leuk	29.0%	27

14. Geef in onderstaande tabel aan wat je er vindt van als je een georganiseerde activiteit tegenkomt op de genoemde locaties.

	Acceptabel	Acceptabel, als het zo nu en dan is	Onacceptabel
Onder het Seinpaalduin (Groene Strand-zijde)	51 31.9%	94 58.8%	15 9.4%
Duinmeertje van Hee	64 40.5%	84 53.2%	10 6.3%
Bijeen dôbe of andere open plek in het bos	33 20.9%	77 48.7%	48 30.4%
In de duinen	19 12.1%	57 36.3%	81 51.6%
De Boschplaat (of ander rustig gebied)	7 4.5%	48 30.6%	102 65.0%

15. Geef in onderstaande tabel aan of je voor de genoemde locaties het wel of niet acceptabel vindt als we daar voor georganiseerde activiteiten een ontheffing geven voor gemotoriseerd verkeer.

	Ja	Nee	Geen mening
Brede zandpaden in de bossen	92 55.8%	69 41.8%	4 2.4%
(Ruiter)paden in de duinen	48 29.3%	109 66.5%	7 4.3%
De Longway	121 74.2%	32 19.6%	10 6.1%
Pad onderlangs de Stuifdijk (Boschplaat)	49 30.2%	103 63.6%	10 6.2%

16. Ben je het met bovenstaande eens?



Value	Percent	Count
Ja, prima uitgangspunt	53.7%	88
Nee, het volumeniveau mag best harder	4.9%	8
Nee, versterkt geluid moeten jullie niet toestaan	37.2%	61
Anders, namelijk:	4.3%	7
Total		164


Anders, namelijk:	Count
10 meter lijkt mij nog steeds redelijk	1
Afhankelijk van het soort feesten en de frequentie ervan	1
Ligt ook aan de duur van de activiteiten wat het inhoud, soms is versterking overbodig, maar bij andere dingen wel weer nodig.	1
geluid?? dat kan er bij niet in als je perse in de natuur een feestje wilt vieren. dus nee versterkt geluid niet toestaan	1
iets versterkt mag, maar niet dat je op 200 meter bonkebonkebonkebonk hoort	1
met ouderwetse 'toeter'	1
op zich prima uitgangspunt, maar pas op in de avond draagt het geluid verder en als er drank op is gaan de gespreksdecibellen ook al omhoog!	1
Total	7

This report is filtered

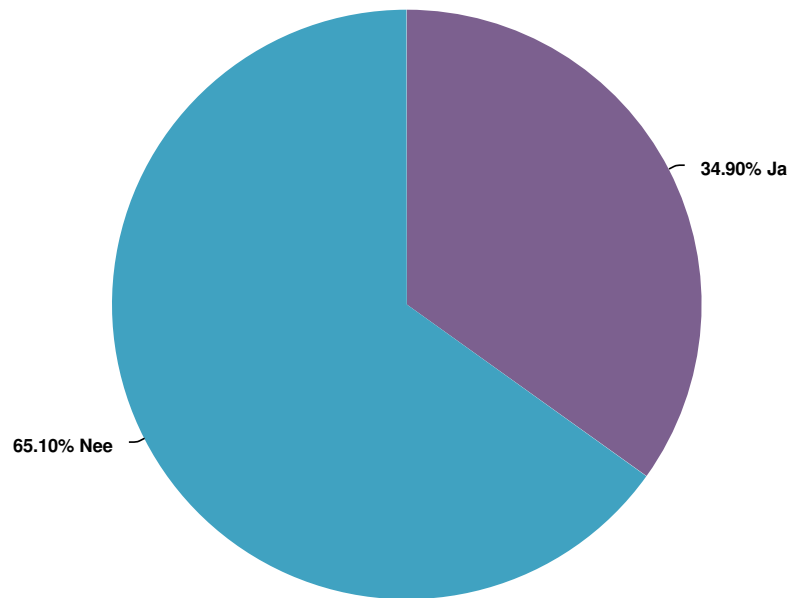
Only show: Question "WoontOpTerschelling" is exactly equal to "Nee"

Report for Feesten en Partijen

1. Response Counts

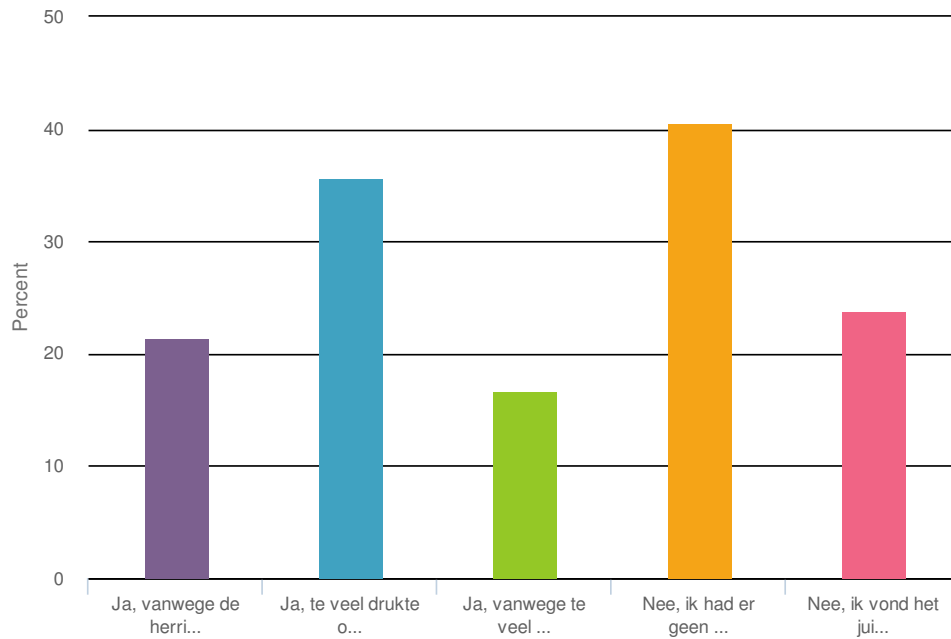


12. Ben jij wel eens een 'georganiseerde activiteit' (feest, picknick, bbq, niet horend bij een grootschalig evenement) in de natuur tegengekomen?



Value	Percent	Count
Ja	34.9%	59
Nee	65.1%	110
Total		169

13. Stoorde je je hieraan? (meerdere antwoorden mogelijk)



Value	Percent	Count
Ja, vanwege de herrie	21.4%	9
Ja, te veel drukte op die plek	35.7%	15
Ja, vanwege te veel auto's (ook van de organisatie)	16.7%	7
Nee, ik had er geen last van	40.5%	17
Nee, ik vond het juist leuk	23.8%	10

14. Geef in onderstaande tabel aan wat je er vindt van als je een georganiseerde activiteit tegenkomt op de genoemde locaties.

	Acceptabel	Acceptabel, als het zo nu en dan is	Onacceptabel
Onder het Seinpaalduin (Groene Strand-zijde)	27 16.9%	109 68.1%	24 15.0%
Duinmeertje van Hee	30 19.0%	105 66.5%	23 14.6%
Bijeen dôbe of andere open plek in het bos	18 11.7%	84 54.5%	52 33.8%
In de duinen	7 4.5%	40 25.8%	108 69.7%
De Boschplaat (of ander rustig gebied)	3 1.9%	12 7.7%	141 90.4%

15. Geef in onderstaande tabel aan of je voor de genoemde locaties het wel of niet acceptabel vindt als we daar voor georganiseerde activiteiten een ontheffing geven voor gemotoriseerd verkeer.

	Ja	Nee	Geen mening
Brede zandpaden in de bossen	72 43.1%	86 51.5%	9 5.4%
(Ruiter)paden in de duinen	21 12.7%	140 84.3%	5 3.0%
De Longway	104 63.0%	53 32.1%	8 4.8%
Pad onderlangs de Stuifdijk (Boschplaat)	20 12.0%	142 85.5%	4 2.4%

16. Ben je het met bovenstaande eens?



Value	Percent	Count
Ja, prima uitgangspunt	56.0%	93
Nee, het volumeniveau mag best harder	1.2%	2
Nee, versterkt geluid moeten jullie niet toestaan	39.8%	66
Anders, namelijk:	3.0%	5
Total		166

Anders, namelijk:	Count
Aardig uitgangspunt maar wel afstemmen op soort geluid. Akoestische muziek is bijvoorbeeld aangenamer dan hardrock.	1
In het geheel geen muziek toestaan, behalve de treksak tijdens een op é riid of de menselijke stem.	1
Is lastig om hiervoor een goed criteria te formuleren, belangrijk is geen verstoring voor de natuurwaarden en acceptabel voor de medegebruiker	1
Zachter	1
prima uitgangspunt, maar hoe verder naar het oosten, hoe minder geluidsversterking passend is	1
Total	5