



Home

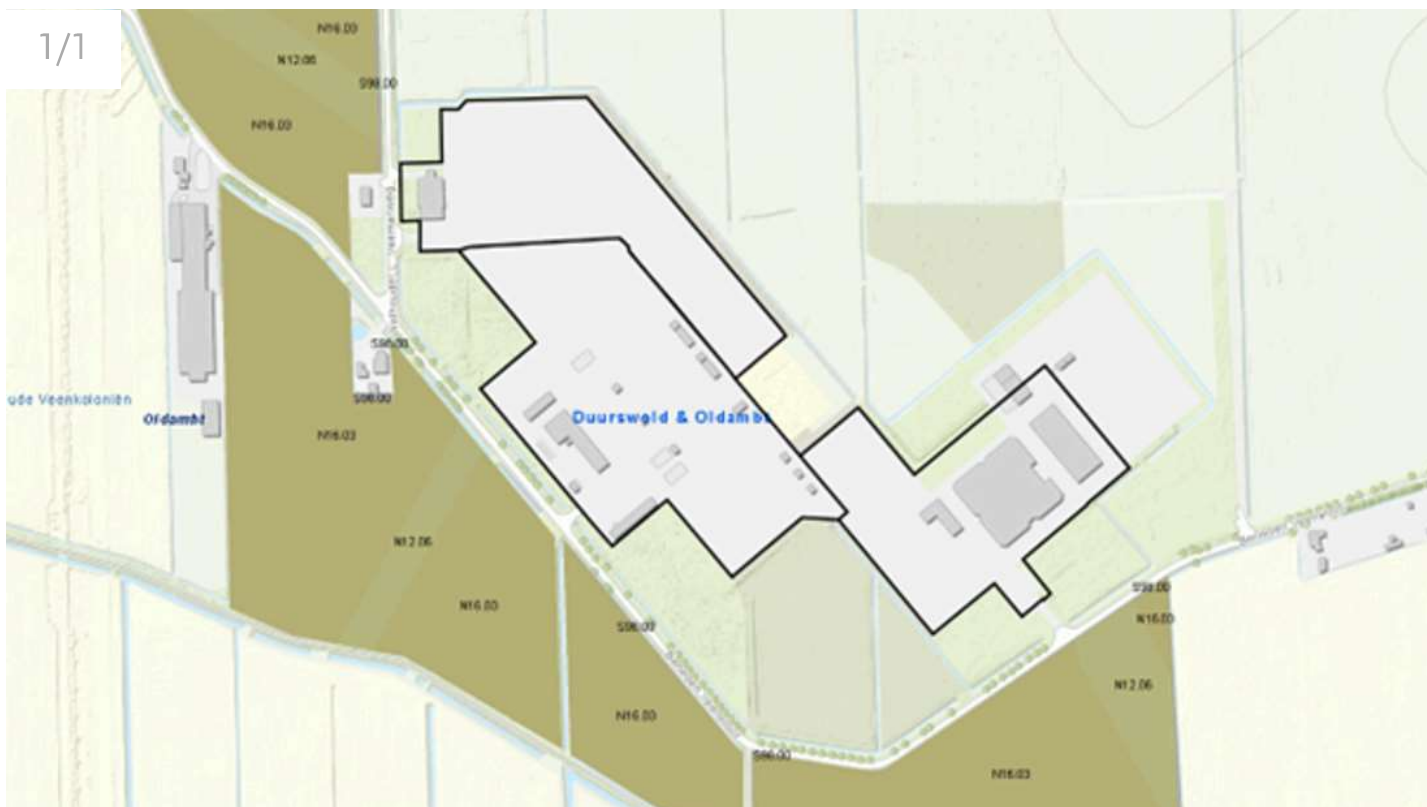
U bevindt zich op: [Home](#) > nabij Wethouder L. Veemanweg 11 te Meeden

# Erfpacht-opstalrecht t.b.v batterijopstelling nabij Wethouder L. Veemanweg 11 te Meeden



Vanaf 30 maart 2026 tot 29 april  
2026, 12.00 uur kunt u uw  
interesse kenbaar maken.

Voornemen tot overeenkomst



## Objectinformatie

**Adres:** nabij Wethouder L. Veemanweg 11, 9651 CN Meeden

**Provincie:** Groningen

**Huidig gebruik:** Bos

**Bestemming:** Buitengebied, paarden, transformatorstation

**Perceelgrootte:** ca. 122.110 m<sup>2</sup>

## Voornemen tot overeenkomst: Erfpacht-opstalrecht voor batterijopstelling in Meeden

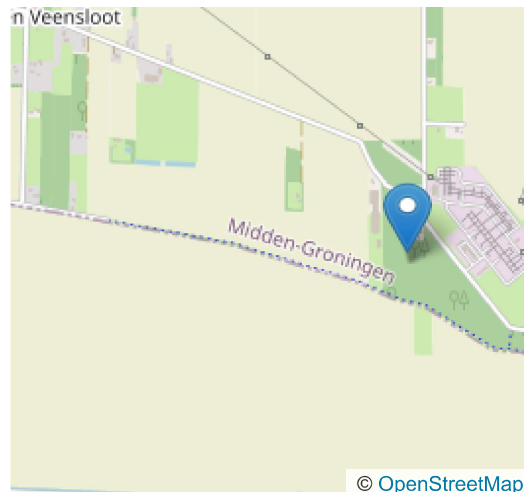
*Let op: dit object is geplaatst in opdracht van de Staatsbosbeheer en valt daarmee buiten de procedures van het Rijksvastgoedbedrijf. Voor meer informatie kunt u contact opnemen via [j.peijs@staatsbosbeheer.nl](mailto:j.peijs@staatsbosbeheer.nl)*

### Algemene informatie

Staatsbosbeheer is benaderd om een optie op een erfpacht-opstalrecht te verlenen voor dit perceel ten behoeve van de mogelijke ontwikkeling van een batterijopstelling. Er zijn geen andere gegadigden bekend, maar als die er zijn, worden die uitgenodigd zich bekend te maken.

Als zich nieuwe gegadigden melden, zal een openbare procedure worden georganiseerd, waarin aan partijen zal worden gevraagd aan de hand van documenten te onderbouwen dat zij een batterijsysteem kunnen aansluiten en welke vergoeding ze bereid zijn te betalen.

## Locatie



[Bekijk locatie in Google Maps](#)

## Contactgegevens

Staatsbosbeheer

Contactpersoon: Jan-Pieter Peijs

E-mailadres:

[j.peijs@staatsbosbeheer.nl](mailto:j.peijs@staatsbosbeheer.nl)

De toekomstige erfpachter dient zelf de benodigde vergunningen en ontheffingen te verkrijgen. De huidige bestemming staat de bouw van een batterij niet toe. Het kenbaar maken van interesse doet u door een e-mail te sturen naar [j.peijs@staatsbosbeheer.nl](mailto:j.peijs@staatsbosbeheer.nl) onder vermelding van batterij Meeden.

### **Vastgoedinformatie**

- Omschrijving type vastgoed: percelen
- Adres: nabij Wethouder L. Veemanweg 11, 9651 CN Meeden
- Kadastrale aanduiding: kadastraal bekend als gemeente Meeden, sectie H, nummers 321, 145, 198, 201 en 203
- Perceeloppervlak: 122.110 m<sup>2</sup>
- Vigerende bestemming of functie: buitengebied, paarden, transformatorstation
- Toekomstige planologische bestemming of functie: ntb
- Functie, voormalig gebruik: bos
- Ontsluiting van het vastgoed: via Beneden Veensloot, Meeden

### **Toelichting onderhandse verkoop**

De Hoge Raad stelt dat de overheid moet motiveren waarom er maar één gegadigde partij in aanmerking komt voor de koop van het vastgoed.


De partij die zich heeft gemeld heeft aangetoond over transportruimte te beschikken, blijkend uit een brief van Tennet. Zoals bekend, is transportruimte schaars. Aangezien zich geen andere gegadigden hebben gemeld, vermoedt Staatsbosbeheer dat andere partijen niet in staat zijn op deze locatie een batterij aan te sluiten. Om daar duidelijkheid over te verkrijgen publiceren we dit voornemen tot overeenkomst. Als zich geen gegadigden

melden, zal een onderhandse overeenkomst worden gesloten.

### Meer informatie

Heeft u vragen dan kunt u deze stellen door een e-mail te sturen naar [j.peijs@staatsbosbeheer.nl](mailto:j.peijs@staatsbosbeheer.nl)

## Ander interessant aanbod [Bekijk alle aanbod](#)



Perceel grond met water nabij de Ringvaart van de Haarlemmermeerpolder te Aalsmeer



Diverse percelen nabij N286 te Halsteren



Perceel tuingrond Dinteloord H 595 Boompjesdijk 48 te Dinteloord

## Service

Contact

Help

Aanbod plaatsen

Meldpunt convenant natuurgronden

## Over deze site

Copyright

Privacy

Disclaimer

Cookies

[Vastgoed gezocht](#)

[Toegankelijkheid](#)

[RSS](#)

[Kwetsbaarheid melden](#)

[Sitemap](#)

[Archief](#)

**Nederlands**

Geen vertalingen beschikbaar